

**BẢN TIN DỰ BÁO MỨC NƯỚC VÀ SÓNG BIỂN**

(Lúc 13 giờ – 06Z ngày 05/11/2019)

Tỉnh/ TP	Huyện	Mức nước tổng cộng dự báo trong 48 giờ (cm)								
		05/11		06/11				07/11		
		13h	19h	1h	7h	13h	19h	1h	7h	13h
Quảng Ninh	Đầm Hà	-110	-82	72	129	-70	-72	50	106	-42
	Cửa Ông	-89	-89	74	116	-53	-74	48	101	-35
TP. Hải Phòng	Hòn Dấu	-79	-88	76	105	-43	-70	47	96	-32
	Bạch Long Vĩ	-90	-76	79	93	-56	-64	52	84	-39
Thái Bình	Thái Thụy	-72	-84	74	99	-39	-65	44	92	-31
Nam Định	Hải Hậu	-54	-79	72	87	-29	-60	42	83	-24
Ninh Bình	Kim Sơn	-49	-76	71	85	-28	-56	40	81	-24
Thanh Hóa	Quảng Xương	-43	-73	66	82	-23	-53	36	79	-21
Nghệ An	Diễn Châu	-26	-66	59	70	-9	-47	30	76	-12
	Hòn Ngư	-23	-66	58	67	-7	-47	31	70	-9
Hà Tĩnh	Thạch Hà	-11	-67	55	59	2	-47	33	59	2
Quảng Bình	Quảng Trạch	2	-54	46	38	13	-41	34	34	16
	Quảng Ninh	10	-39	39	24	21	-29	31	22	21
Quảng Trị	Gio Linh	15	-22	31	11	25	-14	26	11	24
	Cồn Cỏ	9	-22	34	9	20	-16	28	9	19
Thừa Thiên Huế	Hương Trà	20	-2	22	-2	28	2	20	-1	26
	Phú Lộc	25	14	14	-14	30	14	14	-13	29
TP. Đà Nẵng	Sơn Trà	27	24	8	-21	32	23	12	-21	30
	Hoàng Sa	15	44	1	-39	17	33	11	-39	14
Quảng Nam	Tam Kỳ	29	40	2	-30	31	33	12	-29	29
	Cù Lao Chàm	26	35	3	-27	29	29	10	-28	27
Quảng Ngãi	TP. Quảng Ngãi	27	46	3	-35	28	37	13	-36	24
	Lý Sơn	24	45	2	-35	25	35	10	-36	21
Bình Định	Phú Mỹ	25	48	4	-37	27	37	15	-36	15
	Quy Nhơn	15	41	2	-41	23	33	14	-41	15
Phú Yên	TP. Tuy Hòa	25	49	6	-41	22	34	13	-40	19
Khánh Hòa	TP. Nha Trang	27	55	11	-36	33	46	21	-36	25
	Trường Sa	18	52	4	-45	17	40	12	-38	13
Ninh Thuận	TP. PR-Tháp Chàm	25	49	7	-46	31	45	21	-38	25
Bình Thuận	TP. Phan Thiết	41	54	17	-66	34	55	21	-38	17
	Phú Quý	25	52	5	-51	24	44	14	-40	18
Bà Rịa Vũng Tàu	Vũng Tàu	23	85	17	-58	-3	100	1	-13	-39
	Côn Đảo	10	73	32	-63	-17	88	13	-25	-39
TPHCM	Cần Giờ	28	84	21	-56	-2	105	1	-7	-44
Tiền Giang	Gò Công Tây	32	81	26	-58	0	102	3	-8	-44
Bến Tre	Ba Tri	31	80	31	-59	-1	98	2	-10	-43
Trà Vinh	Duyên Hải	19	82	31	-58	-12	103	4	-13	-48
Sóc Trăng	Tân Phú	2	83	33	-47	-24	104	10	-11	-54
Bạc Liêu	TP. Bạc Liêu	-28	82	41	-37	-44	102	23	-12	-60
Cà Mau	Năm Căn	-41	70	45	-30	-49	82	35	-15	-53
	Trần Văn Thời	-11	12	39	-8	-14	27	42	-5	-20
Kiên Giang	Rạch Giá	-1	-23	30	6	14	-1	50	9	0
	Phú Quốc	-13	-12	15	27	1	0	29	17	-1

Vùng Biển	Độ cao sóng biển dự báo trong 48 giờ		
	Độ cao sóng lớn nhất (m)	Hướng thịnh hành	Ghi chú
Bắc vịnh Bắc Bộ	0.3 - 1.3	Đông Bắc, Đông	
Nam vịnh Bắc Bộ	0.9 - 1.7	Đông Bắc, Đông	
Quảng Trị đến Quảng Ngãi	1.6 - 3.2	Đông Bắc, Đông	Cảnh báo
Bình Định đến Ninh Thuận	2.7 - 3.3	Đông Bắc	Cảnh báo
Bình Thuận đến Cà Mau	0.3 - 2.8	Đông Bắc	Cảnh báo
Cà Mau đến Kiên Giang	0.3 - 0.9	Tây	
Quần đảo Hoàng Sa	3.3 - 4.0	Đông Bắc	Cảnh báo
Quần đảo Trường Sa	2.0 - 4.5	Bắc, Tây Bắc	Cảnh báo
Bắc Biển Đông	2.5 - 4.6	Đông Bắc	Cảnh báo
Giữa Biển Đông	2.9 - 5.5	Bắc	Cảnh báo
Nam Biển Đông	1.0 - 4.9	Bắc, Tây Bắc	Cảnh báo

**Tin phát lúc: 13 giờ 00**

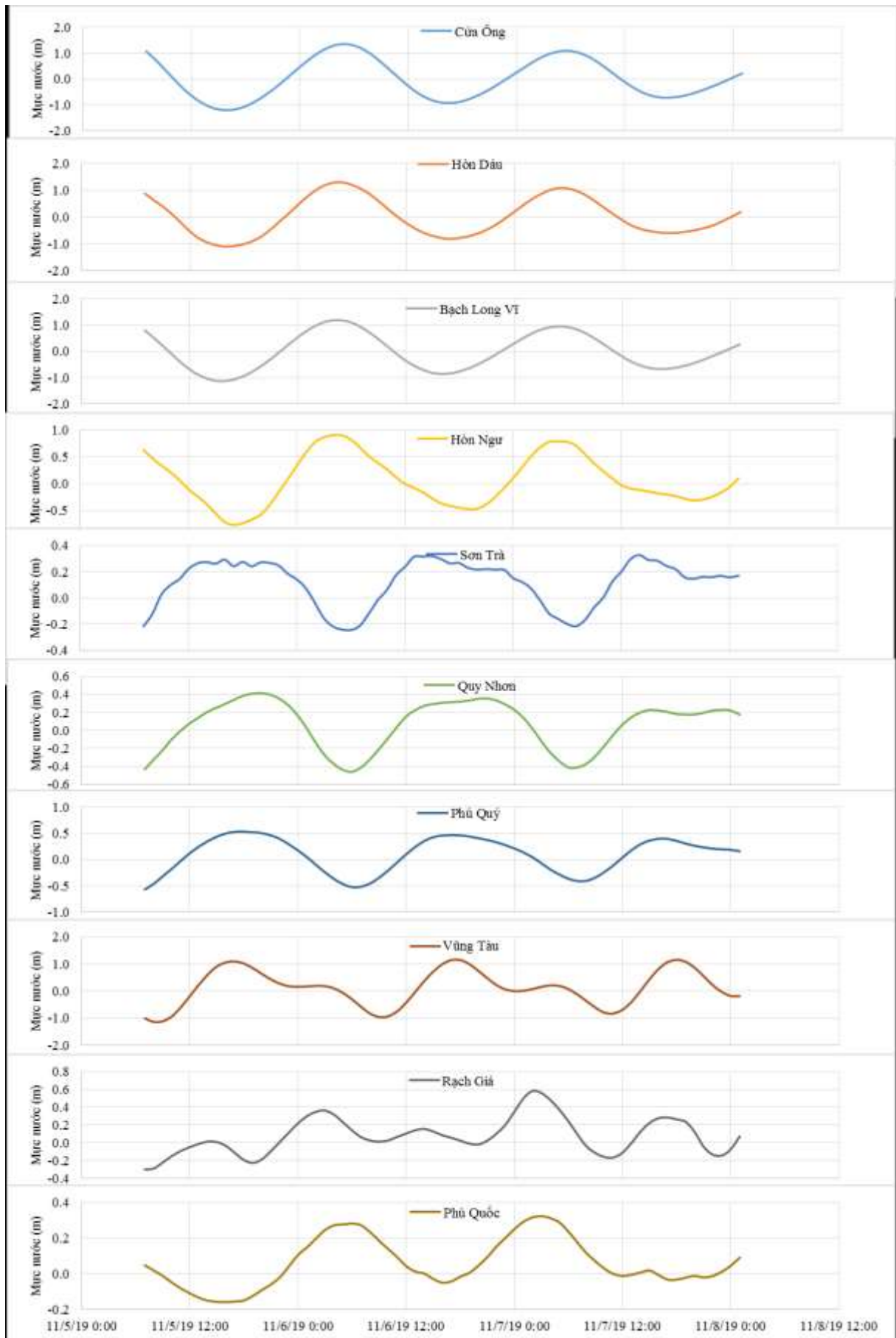
Thời điểm phát tin dự báo tiếp theo: 13 giờ 00 ngày 06/11/2019

Người xây dựng bản tin: Nguyễn Hồng Hạnh

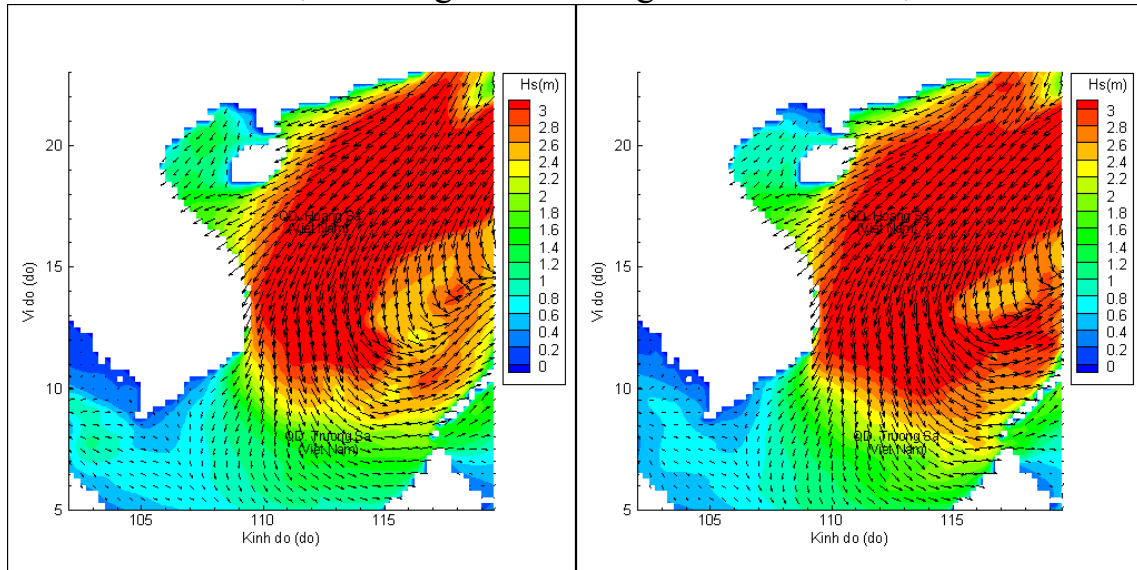
Người soát bản tin: Lê Quốc Huy

## Biên trình mực nước tổng cộng tại 10 trạm Hải vãn

(Cửa Ông, Hòn Dấu, Bạch Long Vĩ, Hòn Ngự, Sơn Trà, Quy Nhơn, Phú Quý, Vũng Tàu, Rạch Giá, Phú Quốc)

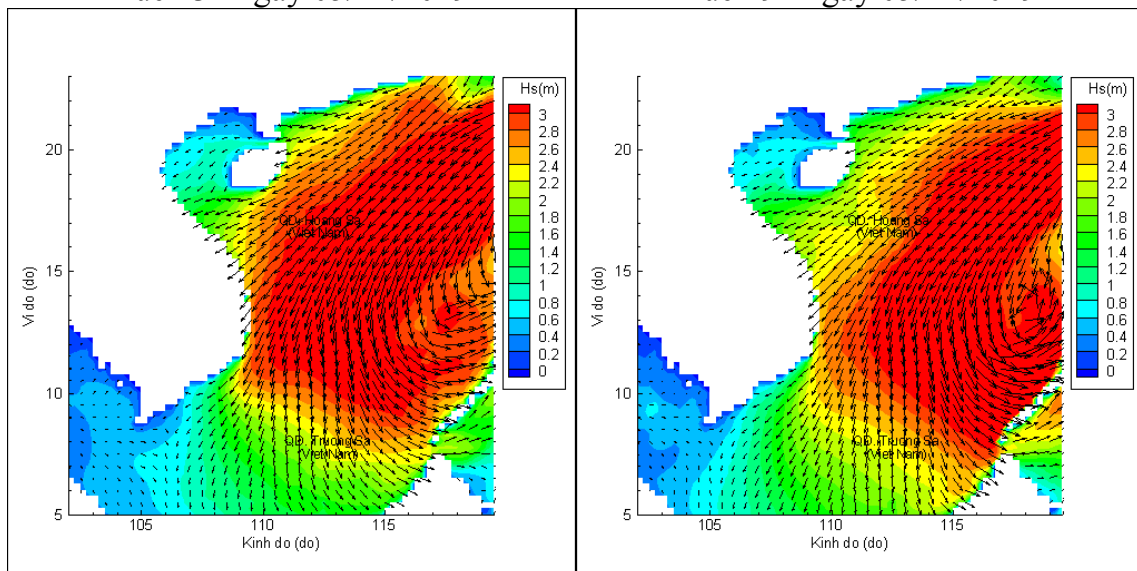


# Phân bố độ cao sóng ven bờ và ngoài khơi biển Việt Nam



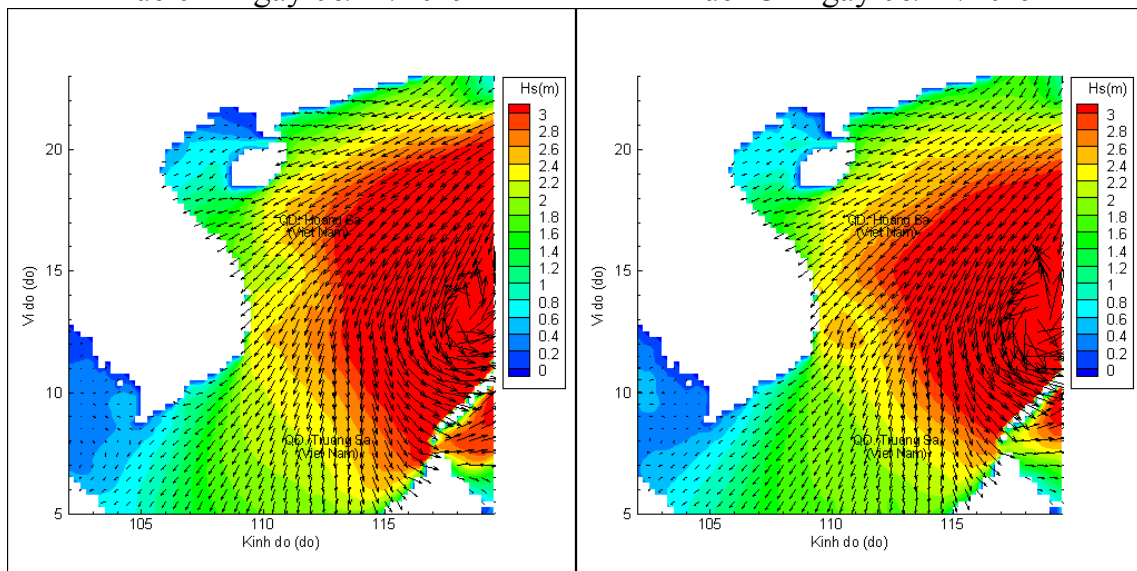
Lúc 13h ngày 05/11/2019

Lúc 19h ngày 05/11/2019



Lúc 01h ngày 06/11/2019

Lúc 13h ngày 06/11/2019



Lúc 01h ngày 07/11/2019

Lúc 13h ngày 07/11/2019