

BẢN TIN DỰ BÁO MỨC NƯỚC VÀ SÓNG BIỂN

(Lúc 13 giờ – 06Z ngày 01/11/2019)

Tỉnh/ TP	Huyện	Mức nước tổng cộng dự báo trong 48 giờ (cm)								
		01/11		02/11				03/11		
		13h	19h	1h	7h	13h	19h	1h	7h	13h
Quảng Ninh	Đầm Hà	-134	-4	180	24	-145	-26	165	60	-149
	Cửa Ông	-128	-4	178	21	-124	-30	168	51	-130
TP. Hải Phòng	Hòn Dấu	-120	0	170	23	-110	-35	161	47	-106
	Bạch Long Vĩ	-113	15	158	0	-115	-13	154	30	-119
Thái Bình	Thái Thụy	-114	0	165	21	-101	-35	157	43	-96
Nam Định	Hải Hậu	-103	8	151	17	-86	-29	148	33	-81
Ninh Bình	Kim Sơn	-102	5	147	14	-81	-31	146	29	-75
Thanh Hóa	Quảng Xương	-95	7	143	17	-73	-30	142	31	-65
Nghệ An	Diễn Châu	-76	12	129	25	-56	-26	129	33	-48
	Hòn Ngư	-73	13	126	26	-55	-23	126	35	-47
Hà Tĩnh	Thạch Hà	-67	13	112	31	-49	-17	113	40	-38
Quảng Bình	Quảng Trạch	-64	17	67	34	-42	-3	76	37	-30
	Quảng Ninh	-46	26	43	33	-28	11	51	32	-16
Quảng Trị	Gio Linh	-30	36	21	28	-15	25	34	26	-5
	Cồn Cỏ	-35	38	20	21	-20	26	34	20	-10
Thừa Thiên Huế	Hương Trà	-12	43	0	22	2	36	14	17	8
	Phú Lộc	4	46	-19	16	14	44	-7	9	22
TP. Đà Nẵng	Sơn Trà	14	48	-32	11	22	51	-24	5	31
	Hoàng Sa	27	54	-57	-16	24	60	-45	-26	20
Quảng Nam	Tam Kỳ	28	53	-51	7	31	60	-36	-1	36
	Cù Lao Chàm	23	49	-45	6	27	54	-33	-3	31
Quảng Ngãi	TP. Quảng Ngãi	30	59	-61	1	34	65	-41	-8	35
	Lý Sơn	30	55	-59	-2	31	63	-42	-12	31
Bình Định	Phú Mỹ	28	60	-62	-3	30	67	-46	-14	24
	Quy Nhơn	24	59	-71	-6	26	68	-49	-17	24
Phú Yên	TP. Tuy Hòa	21	57	-68	-12	22	62	-53	-22	20
Khánh Hòa	TP. Nha Trang	27	65	-65	-11	28	68	-50	-29	22
	Trường Sa	34	64	-63	-24	32	67	-47	-39	27
Ninh Thuận	TP. PR-Tháp Chàm	24	66	-73	-16	24	68	-54	-36	20
Bình Thuận	TP. Phan Thiết	37	67	-65	-50	55	59	-37	-77	54
	Phú Quý	31	66	-70	-25	33	67	-53	-45	29
Bà Rịa Vũng Tàu	Vũng Tàu	105	34	3	-136	108	34	24	-155	86
	Côn Đảo	97	40	16	-146	94	40	38	-156	68
TPHCM	Cần Giờ	113	28	17	-142	115	26	33	-159	93
Tiền Giang	Gò Công Tây	116	25	21	-147	120	21	39	-165	99
Bến Tre	Ba Tri	117	24	27	-156	123	16	47	-174	100
Trà Vinh	Duyên Hải	123	20	32	-170	124	20	51	-183	96
Sóc Trăng	Tân Phú	124	12	51	-178	114	17	64	-183	82
Bạc Liêu	TP. Bạc Liêu	112	13	67	-176	86	30	72	-166	44
Cà Mau	Năm Căn	71	30	64	-143	42	45	68	-133	5
	Trần Văn Thời	15	21	41	-52	7	18	54	-61	-1
Kiên Giang	Rạch Giá	-12	17	22	1	-12	-10	49	-20	-5
	Phú Quốc	-21	3	24	18	-23	-5	28	11	-22

Vùng Biển	Độ cao sóng biển dự báo trong 48 giờ		
	Độ cao sóng lớn nhất (m)	Hướng thịnh hành	Ghi chú
Bắc vịnh Bắc Bộ	0.3 - 2.6	Đông Bắc, Đông	Cảnh báo
Nam vịnh Bắc Bộ	0.8 - 2.7	Đông Bắc, Đông	Cảnh báo
Quảng Trị đến Quảng Ngãi	1.6 - 2.9	Đông Bắc, Đông	Cảnh báo
Bình Định đến Ninh Thuận	1.5 - 2.2	Đông Bắc	Cảnh báo
Bình Thuận đến Cà Mau	0.3 - 1.5	Đông Bắc, Tây Nam, Bắc	
Cà Mau đến Kiên Giang	0.3 - 0.6	Tây Bắc, Tây	
Quần đảo Hoàng Sa	2.4 - 2.5	Đông Bắc	Cảnh báo
Quần đảo Trường Sa	1.2 - 2.4	Bắc, Tây Bắc	Cảnh báo
Bắc Biển Đông	1.4 - 3.0	Đông Bắc, Đông	Cảnh báo
Giữa Biển Đông	0.8 - 2.3	Bắc, Đông Bắc	Cảnh báo
Nam Biển Đông	0.4 - 2.4	Bắc, Tây Bắc	Cảnh báo

Tin phát lúc: 13 giờ 00

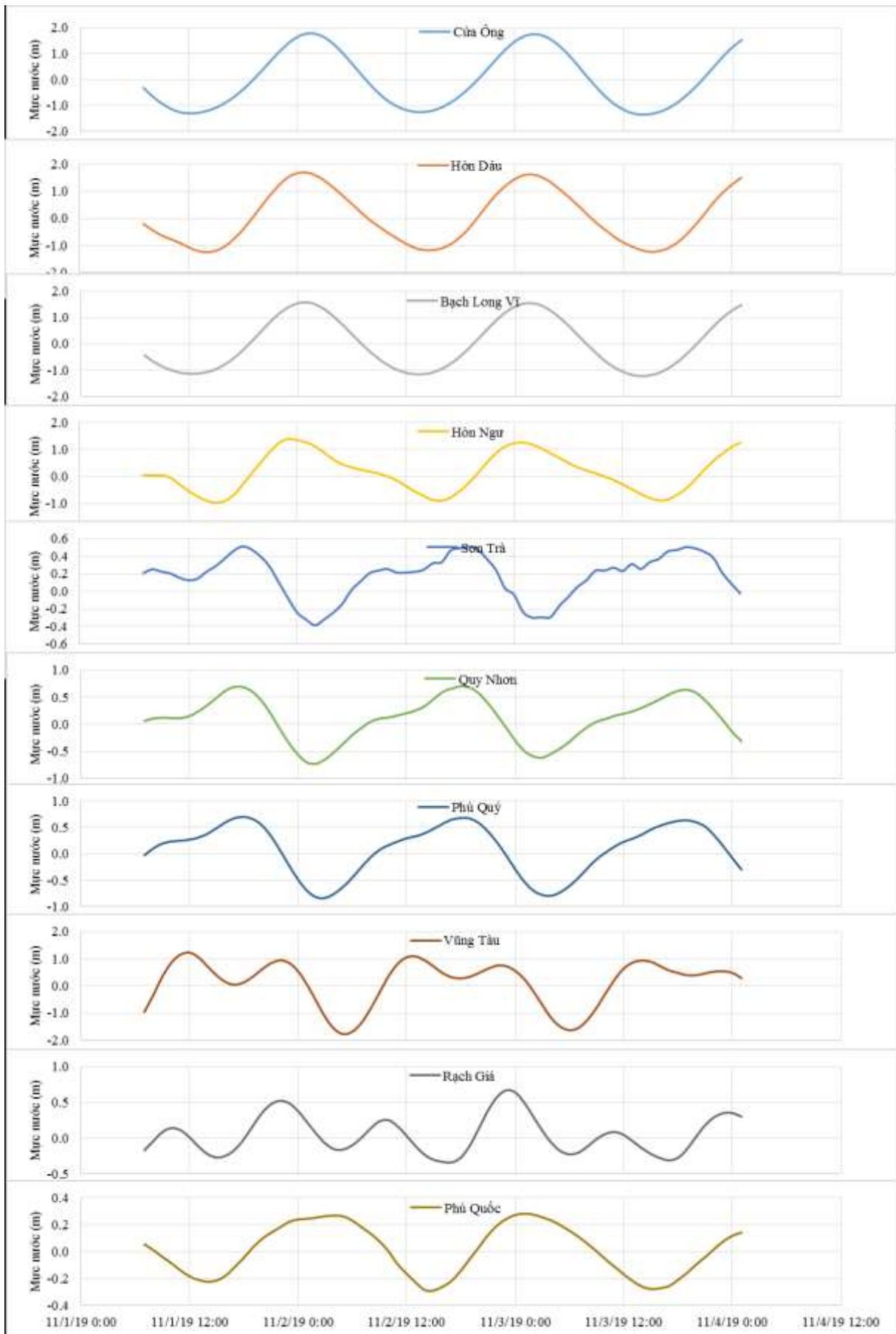
Thời điểm phát tin dự báo tiếp theo: 13 giờ 00 ngày 02/11/2019

Người xây dựng bản tin: Lê Đức Quyền

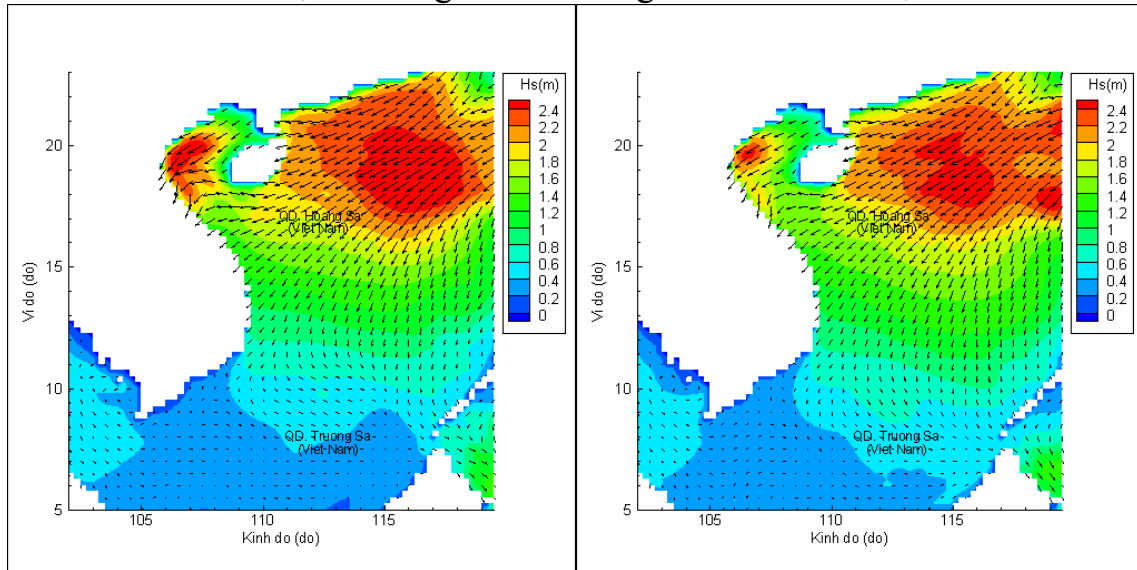
Người soát bản tin: Lê Quốc Huy

Biên trình mực nước tổng cộng tại 10 trạm Hải văn

(Cửa Ông, Hòn Dấu, Bạch Long Vĩ, Hòn Ngự, Sơn Trà, Quy Nhơn, Phú Quý, Vũng Tàu, Rạch Giá, Phú Quốc)

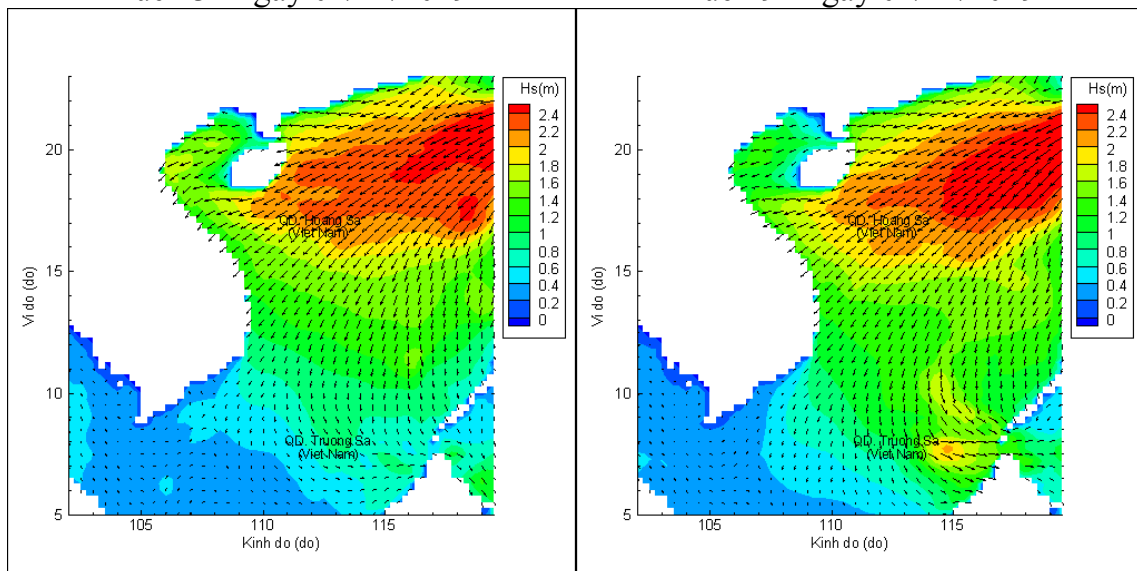


Phân bố độ cao sóng ven bờ và ngoài khơi biển Việt Nam



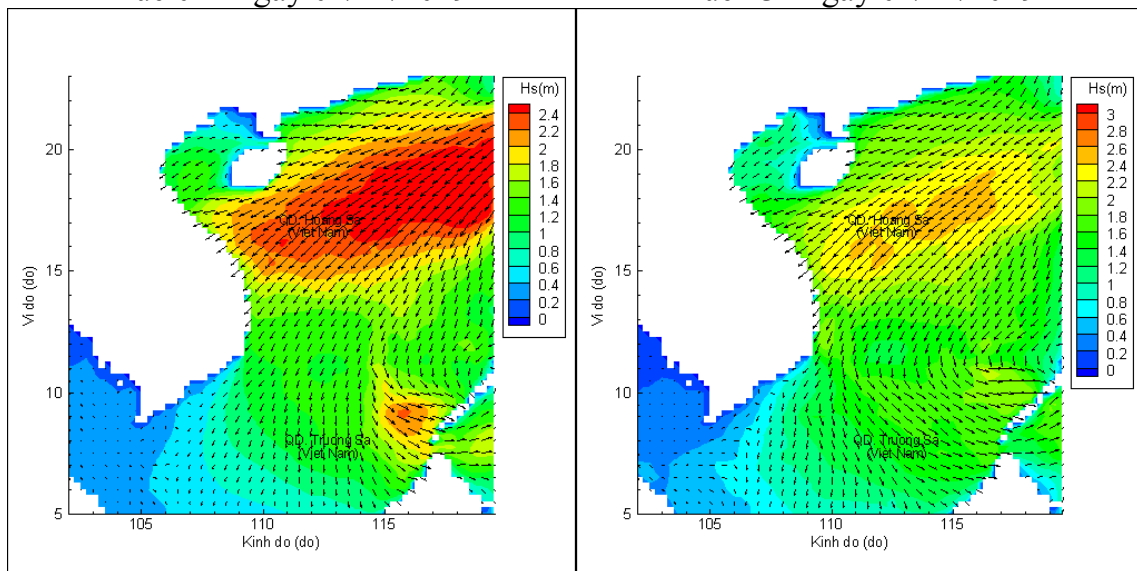
Lúc 13h ngày 01/11/2019

Lúc 19h ngày 01/11/2019



Lúc 01h ngày 02/11/2019

Lúc 13h ngày 02/11/2019



Lúc 01h ngày 03/11/2019

Lúc 13h ngày 03/11/2019