

BẢN TIN DỰ BÁO MỨC NƯỚC VÀ SÓNG BIỂN

(Lúc 13 giờ – 06Z ngày 31/10/2019)

Tỉnh/ TP	Huyện	Mức nước tổng cộng dự báo trong 48 giờ (cm)								
		31/10		01/11				02/11		
		13h	19h	1h	7h	13h	19h	1h	7h	13h
Quảng Ninh	Đầm Hà	-96	19	171	-31	-124	4	182	11	-145
	Cửa Ông	-98	29	160	-26	-117	7	178	9	-132
TP. Hải Phòng	Hòn Dấu	-94	35	147	-11	-106	5	172	13	-112
	Bạch Long Vĩ	-85	42	134	-37	-105	21	156	-9	-119
Thái Bình	Thái Thụy	-91	37	142	-9	-100	5	167	11	-103
Nam Định	Hải Hậu	-85	46	128	-8	-90	10	151	10	-89
Ninh Bình	Kim Sơn	-83	45	124	-9	-87	11	146	9	-84
Thanh Hóa	Quảng Xương	-81	47	122	0	-77	12	144	14	-75
Nghệ An	Diễn Châu	-66	57	114	20	-63	21	136	26	-61
	Hòn Ngư	-63	58	111	21	-60	22	132	27	-61
Hà Tĩnh	Thạch Hà	-55	61	98	29	-55	22	115	30	-58
Quảng Bình	Quảng Trạch	-53	68	59	33	-54	33	68	34	-44
	Quảng Ninh	-34	70	37	36	-39	39	46	34	-31
Quảng Trị	Gio Linh	-18	66	16	33	-24	44	25	28	-19
	Cồn Cỏ	-25	66	11	26	-29	47	24	22	-24
Thừa Thiên Huế	Hương Trà	-2	60	-5	29	-8	48	2	24	-3
	Phú Lộc	14	53	-24	26	7	51	-17	20	11
TP. Đà Nẵng	Sơn Trà	24	48	-37	19	19	51	-31	16	22
	Hoàng Sa	30	42	-61	-7	26	54	-57	-15	22
Quảng Nam	Tam Kỳ	33	49	-50	16	32	57	-44	9	31
	Cù Lao Chàm	28	48	-46	17	28	54	-41	10	28
Quảng Ngãi	TP. Quảng Ngãi	35	53	-62	13	31	62	-58	0	31
	Lý Sơn	32	49	-60	9	31	59	-56	-2	30
Bình Định	Phú Mỹ	36	55	-64	10	31	63	-60	-2	25
	Quy Nhơn	37	58	-62	10	29	63	-63	-4	25
Phú Yên	TP. Tuy Hòa	32	56	-66	7	30	64	-63	-6	26
Khánh Hòa	TP. Nha Trang	34	63	-63	12	36	73	-58	-7	31
	Trường Sa	32	54	-73	-7	35	63	-63	-24	31
Ninh Thuận	TP. PR-Tháp Chàm	25	62	-77	6	32	75	-63	-8	31
Bình Thuận	TP. Phan Thiết	15	77	-91	-11	44	71	-59	-39	60
	Phú Quý	26	62	-79	-2	35	69	-66	-20	36
Bà Rịa Vũng Tàu	Vũng Tàu	71	44	-35	-100	110	33	9	-133	112
	Côn Đảo	79	43	-16	-117	100	37	20	-145	97
TPHCM	Cần Giờ	81	39	-24	-108	117	27	22	-141	118
Tiền Giang	Gò Công Tây	82	39	-21	-111	120	24	26	-146	122
Bến Tre	Ba Tri	84	36	-16	-121	123	20	30	-153	127
Trà Vinh	Duyên Hải	96	30	-6	-136	128	18	37	-168	128
Sóc Trăng	Tân Phú	110	12	22	-154	129	6	54	-176	122
Bạc Liêu	TP. Bạc Liêu	117	-4	51	-172	114	10	70	-174	94
Cà Mau	Năm Căn	83	10	50	-148	71	30	68	-142	47
	Trần Văn Thời	12	25	19	-51	8	26	47	-54	11
Kiên Giang	Rạch Giá	-27	20	0	-4	-21	15	37	-4	-10
	Phú Quốc	-25	2	14	7	-29	3	33	17	-18

Vùng Biển	Độ cao sóng biển dự báo trong 48 giờ		
	Độ cao sóng lớn nhất (m)	Hướng thịnh hành	Ghi chú
Bắc vịnh Bắc Bộ	0.3 - 2.4	Đông Bắc, Đông	Cảnh báo
Nam vịnh Bắc Bộ	1.3 - 3.5	Đông Bắc, Đông	Cảnh báo
Quảng Trị đến Quảng Ngãi	2.8 - 3.9	Đông, Đông Bắc	Cảnh báo
Bình Định đến Ninh Thuận	1.8 - 3.0	Đông Bắc	Cảnh báo
Bình Thuận đến Cà Mau	0.3 - 1.8	Bắc, Đông Bắc	
Cà Mau đến Kiên Giang	0.3 - 1.1	Tây, Tây Bắc	
Quần đảo Hoàng Sa	2.3 - 2.9	Đông Bắc	Cảnh báo
Quần đảo Trường Sa	1.2 - 1.8	Bắc, Tây Bắc	
Bắc Biển Đông	1.5 - 3.1	Đông Bắc	Cảnh báo
Giữa Biển Đông	0.8 - 2.4	Bắc, Đông Bắc	Cảnh báo
Nam Biển Đông	1.0 - 2.2	Bắc, Tây Bắc	Cảnh báo

Tin phát lúc: 13 giờ 00

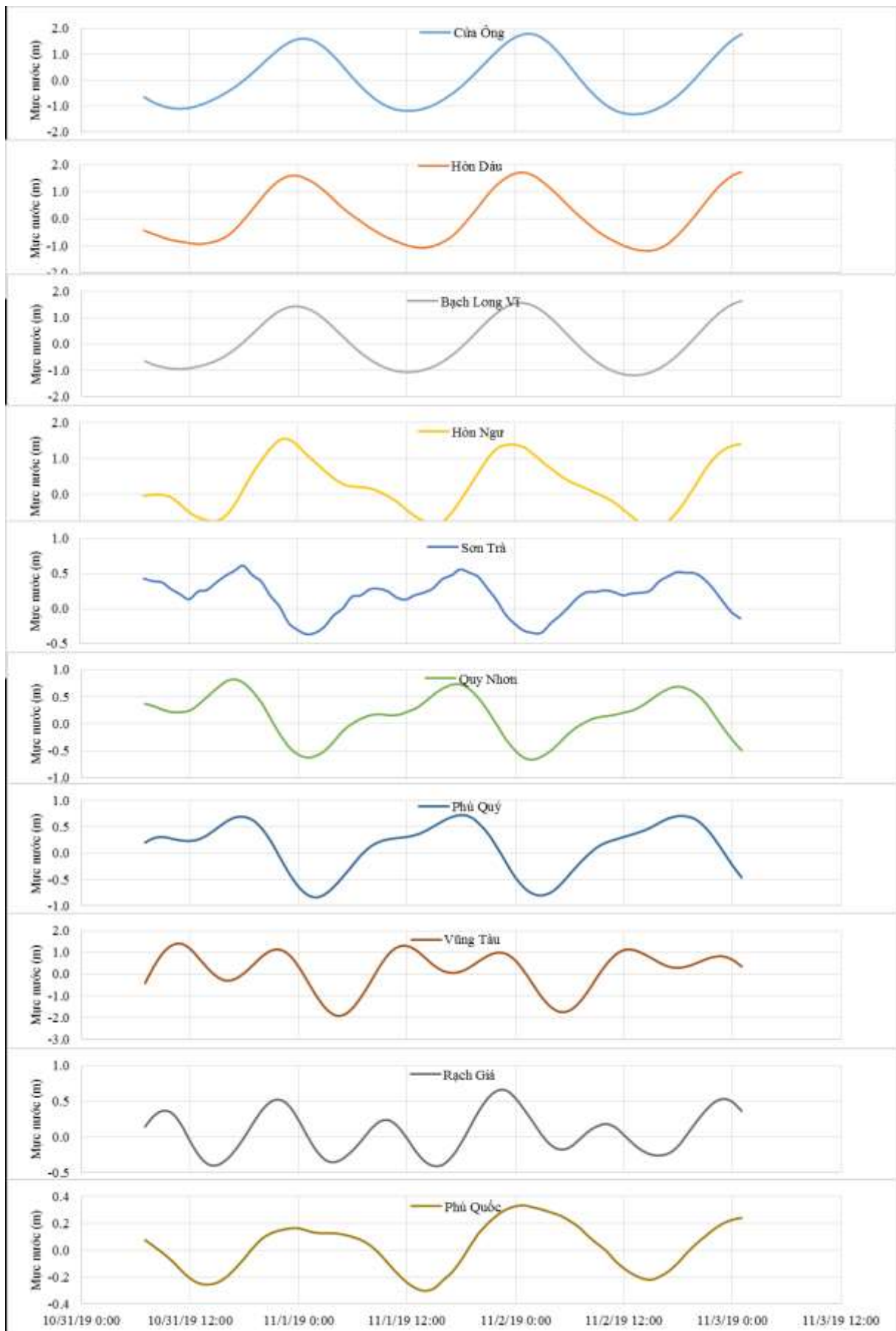
Thời điểm phát tin dự báo tiếp theo: 13 giờ 00 ngày 01/11/2019

Người xây dựng bản tin: Nguyễn Hồng Hạnh

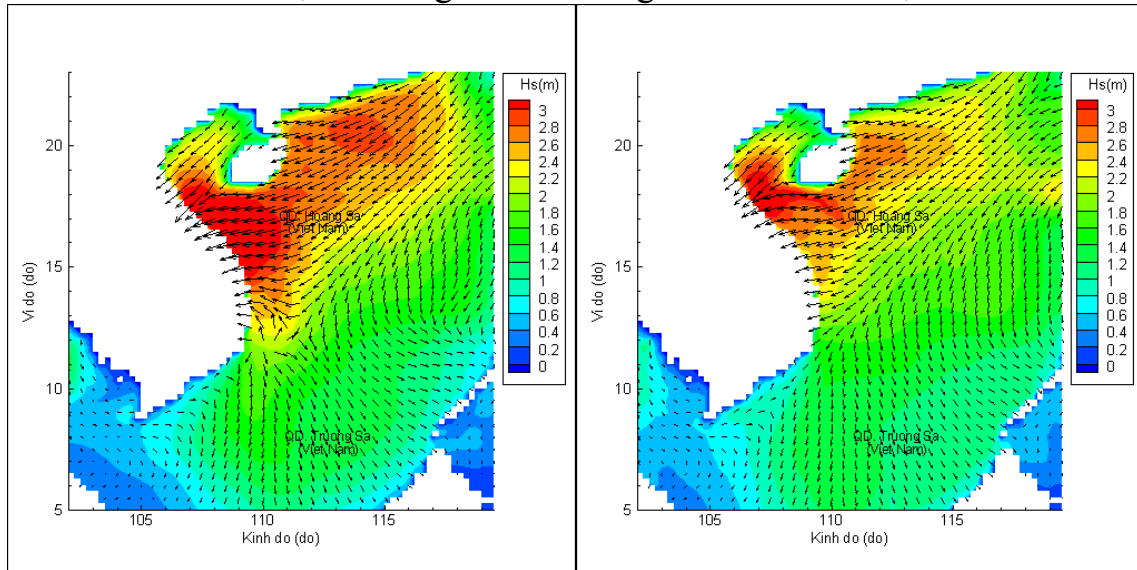
Người soát bản tin: Lê Quốc Huy

Biên trình mực nước tổng cộng tại 10 trạm Hải văn

(Cửa Ông, Hòn Dấu, Bạch Long Vĩ, Hòn Ngự, Sơn Trà, Quy Nhơn, Phú Quý, Vũng Tàu, Rạch Giá, Phú Quốc)

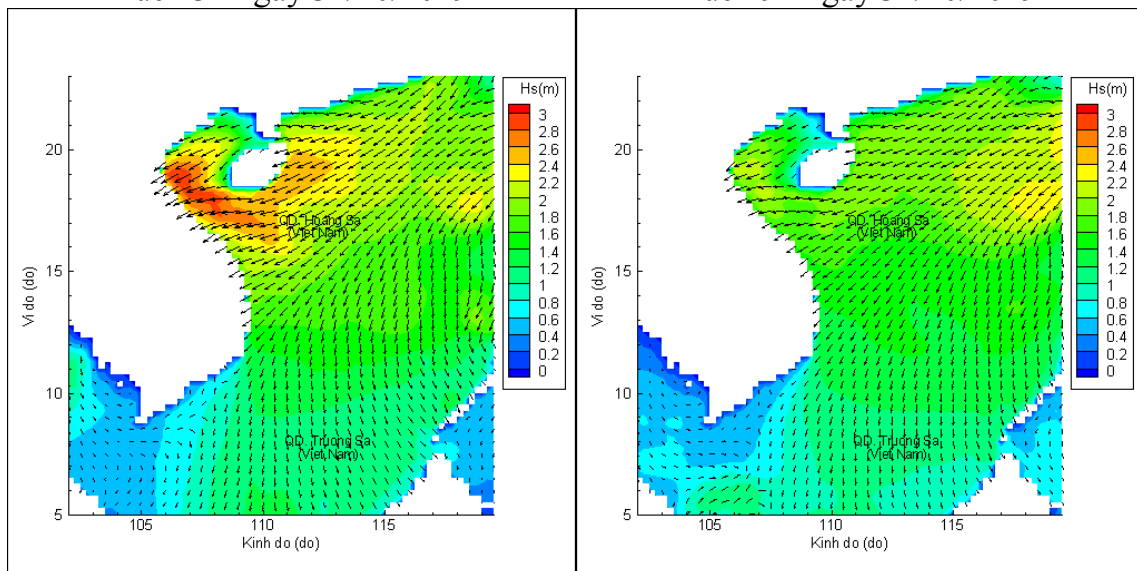


Phân bố độ cao sóng ven bờ và ngoài khơi biển Việt Nam



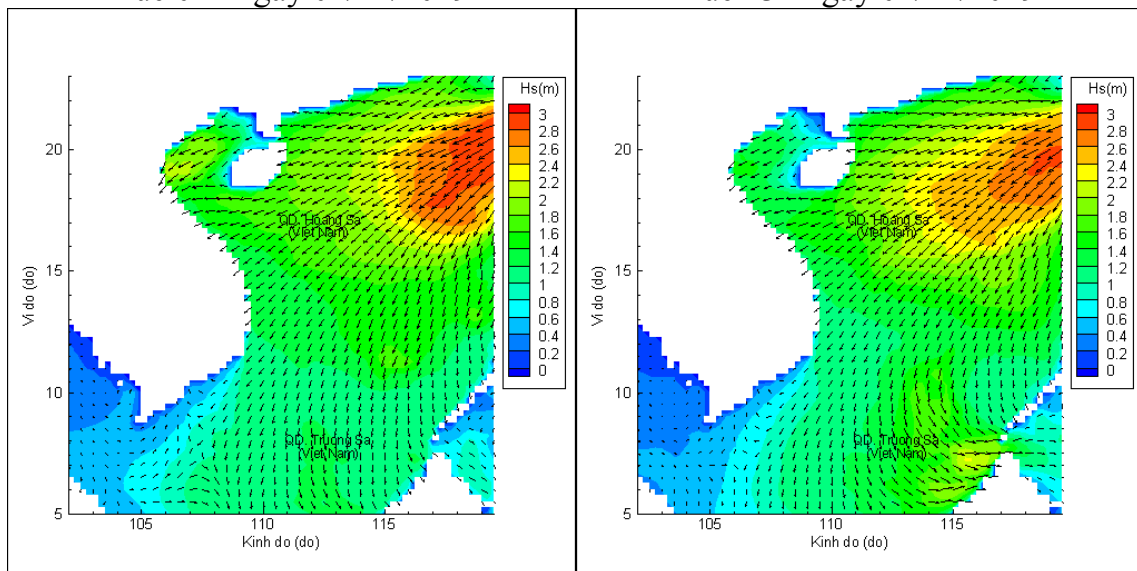
Lúc 13h ngày 31/10/2019

Lúc 19h ngày 31/10/2019



Lúc 01h ngày 01/11/2019

Lúc 13h ngày 01/11/2019



Lúc 01h ngày 02/11/2019

Lúc 13h ngày 02/11/2019