

BẢN TIN DỰ BÁO NƯỚC DÂNG VÀ SÓNG TRONG BÃO SỐ 5

(Lúc 13 giờ – 06Z ngày 30/10/2019)

Bảng giá trị nước dâng trong bão lớn nhất tại một số điểm ven biển
chịu ảnh hưởng của Bão số 5

Tỉnh	Địa danh	ND lớn nhất		
		Giá trị (cm)	Giờ (h)	Ngày / tháng
Bình Định	Phú Mỹ	27	21	30/10
	Quy Nhơn	53	0	31/10
Phú Yên	Tp. Tuy Hòa	30	20	30/10
Khánh Hòa	Vạn Ninh	31	22	30/10
	TP. Nha Trang	18	19	30/10
	Tp. Cam Ranh	16	18	1/11
	Trường Sa	8	17	31/10
Ninh Thuận	TP. PR-Tháp Chàm	14	19	30/10
Bình Thuận	TP. Phan Thiết	13	20	30/10
	La Gi	13	20	30/10
	Phú Quý	11	19	30/10

Vùng Biển	Độ cao sóng biển dự báo trong 48 giờ		
	Độ cao sóng (m)	Hướng thịnh hành	Ghi chú
Khu vực ven bờ			
Bắc vịnh Bắc Bộ	0.3 - 2.4	Đông Bắc, Đông	Cảnh báo
Nam vịnh Bắc Bộ	1.5 - 3.7	Đông Bắc, Đông	Cảnh báo
Quảng Trị đến Quảng Ngãi	3.3 - 5.5	Đông, Đông Bắc	Cảnh báo
Bình Định đến Ninh Thuận	3.1 - 5.9	Đông Bắc	Cảnh báo
Bình Thuận đến Cà Mau	0.3 - 3.0	Đông Bắc, Bắc	Cảnh báo
Cà Mau đến Kiên Giang	0.3 - 0.8	Tây	
Khu vực ngoài khơi			
Quần đảo Hoàng Sa	3.7 - 4.8	Đông Bắc, Đông	Cảnh báo
Quần đảo Trường Sa	1.4 - 2.1	Bắc	Cảnh báo
Bắc Biển Đông	1.5 - 4.8	Đông Bắc	Cảnh báo
Giữa Biển Đông	1.0 - 4.6	Bắc	Cảnh báo
Nam Biển Đông	1.0 - 2.6	Bắc	Cảnh báo

Tin phát lúc: 13 giờ 00

Thời điểm phát tin dự báo tiếp theo: 19 giờ 00 ngày 30/10/2019

Người xây dựng bản tin: Nguyễn Hồng Hạnh

Người soát bản tin: Lê Quốc Huy

Nhận định :

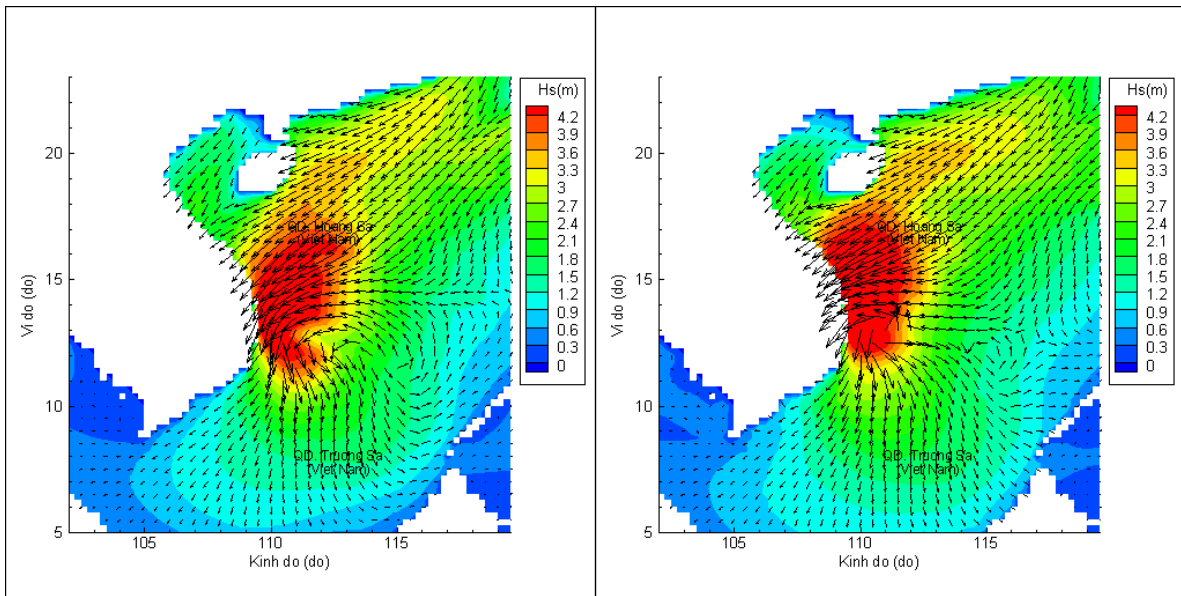
Hồi 13h ngày 30/10/2019, tâm bão ở vào khoảng 12,8 độ vĩ Bắc, 110,8 độ kinh Đông trên vùng biển từ Bình Định đến Ninh Thuận. Dự báo trong 06 đến 12h tới, Bão số 5 di chuyển chủ yếu theo hướng Tây và đi vào đất liền, ảnh hưởng trực tiếp đến các tỉnh từ Bình Định đến Ninh Thuận.

Do ảnh hưởng của bão, nước dâng cao nhất khoảng 53cm tại khu vực Quy Nhơn, Bình Định. Vùng biển Quảng Trị đến Ninh Thuận có sóng cao trên 5,5m. Các khu vực Quần đảo Hoàng Sa, bắc và giữa Biển Đông có sóng cao tới 4,6-4,8m.

Biến trình nước dâng do ATND tại các vị trí ảnh hưởng của ATND

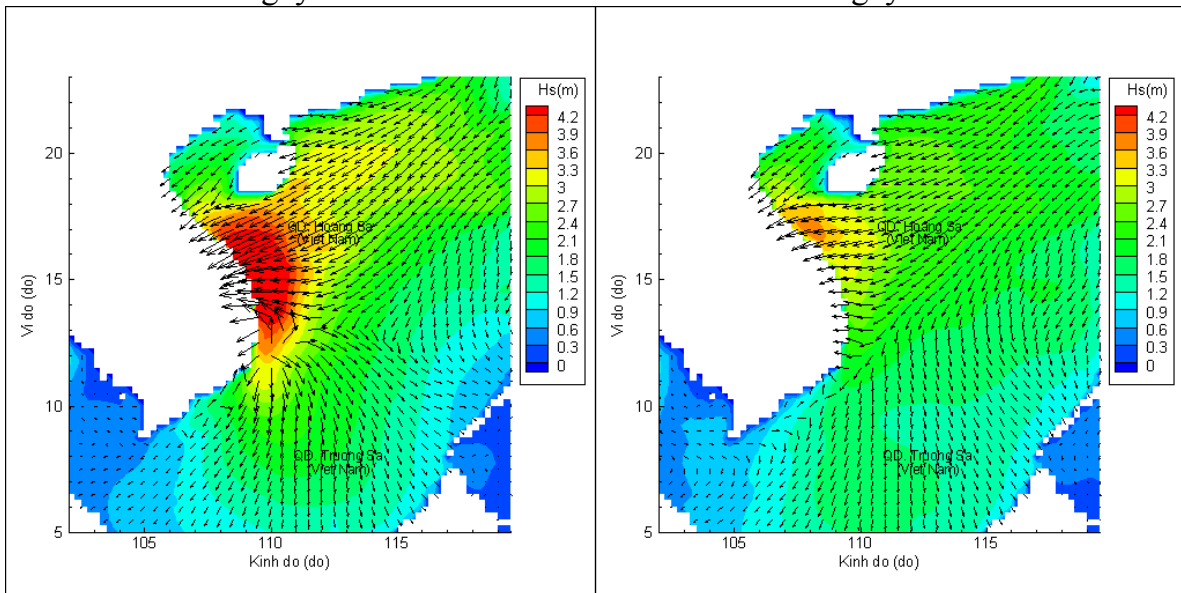


Phân bố độ cao sóng ven bờ và ngoài khơi biển Việt Nam



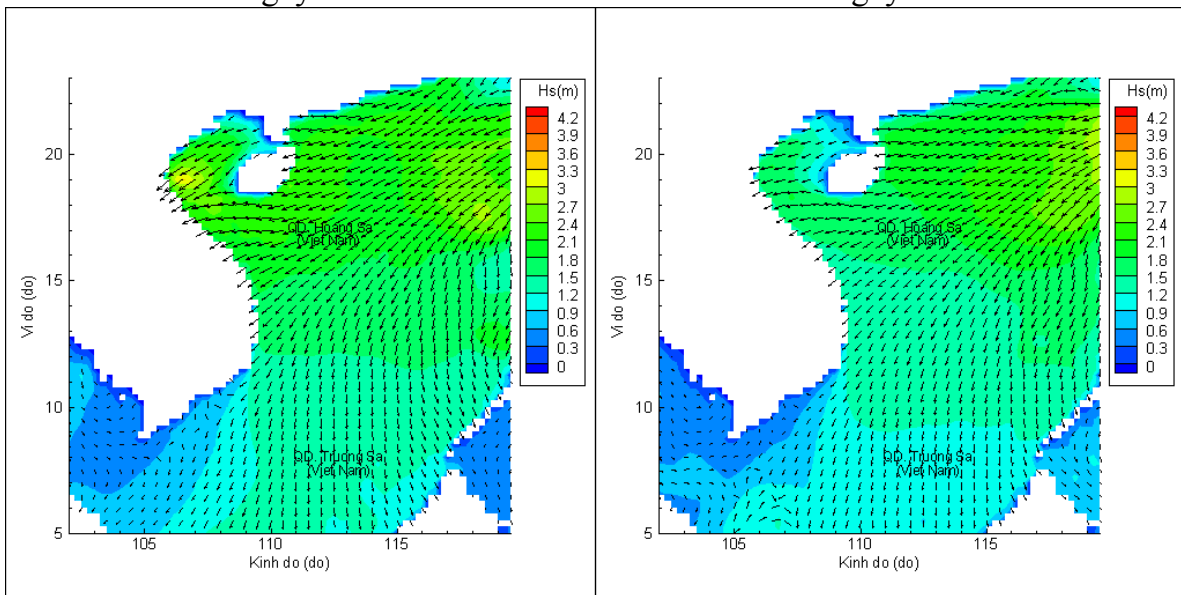
Lúc 13h ngày 30/10/2019

Lúc 19h ngày 30/10/2019



Lúc 01h ngày 31/10/2019

Lúc 13h ngày 31/10/2019



Lúc 01h ngày 01/11/2019

Lúc 13h ngày 01/11/2019