

BẢN TIN DỰ BÁO NƯỚC DÂNG VÀ SÓNG TRONG ATND

(Lúc 01 giờ – 18Z ngày 29/10/2019)

Bảng giá trị nước dâng trong Áp thấp nhiệt đới và mực nước tổng cộng (MNTC) lớn nhất tại một số điểm ven biển chịu ảnh hưởng của ATND

Tỉnh	Địa danh	ND lớn nhất		
		Giá trị (cm)	Giờ (h)	Ngày / tháng
Bình Định	Phú Mỹ	25	20	30/10
	Quy Nhơn	46	22	30/10
Phú Yên	Tp. Tuy Hòa	20	19	30/10
Khánh Hòa	Vạn Ninh	26	20	30/10
	TP. Nha Trang	17	19	30/10
	Tp. Cam Ranh	14	18	30/10
	Trường Sa	7	18	30/10
Ninh Thuận	TP. PR-Tháp Chàm	11	19	30/10
Bình Thuận	TP. Phan Thiết	15	18	30/10
	La Gi	14	19	30/10
	Phú Quý	12	19	30/10

Vùng Biển	Độ cao sóng biển dự báo trong 48 giờ		
	Độ cao sóng (m)	Hướng thịnh hành	Ghi chú
Khu vực ven bờ			
Bắc vịnh Bắc Bộ	0.3 - 2.4	Đông Bắc	Cảnh báo
Nam vịnh Bắc Bộ	1.6 - 3.8	Đông Bắc	Cảnh báo
Quảng Trị đến Quảng Ngãi	3.1 - 5.6	Đông Bắc, Đông	Cảnh báo
Bình Định đến Ninh Thuận	3.3 - 5.9	Đông Bắc, Bắc, Đông	Cảnh báo
Bình Thuận đến Cà Mau	0.3 - 3.1	Đông Bắc, Bắc	Cảnh báo
Cà Mau đến Kiên Giang	0.3 - 1.0	Đông Bắc, Tây	
Khu vực ngoài khơi			
Quần đảo Hoàng Sa	3.5 - 5.2	Đông Bắc, Đông	Cảnh báo
Quần đảo Trường Sa	1.3 - 2.2	Bắc, Tây Bắc	Cảnh báo
Bắc Biển Đông	1.4 - 5.5	Đông Bắc	Cảnh báo
Giữa Biển Đông	0.8 - 5.6	Bắc	Cảnh báo
Nam Biển Đông	0.8 - 2.8	Bắc	Cảnh báo

Tin phát lúc: 01 giờ 00

Thời điểm phát tin dự báo tiếp theo: 07 giờ 00 ngày 30/10/2019

Người xây dựng bản tin : Lê Đức Quyền

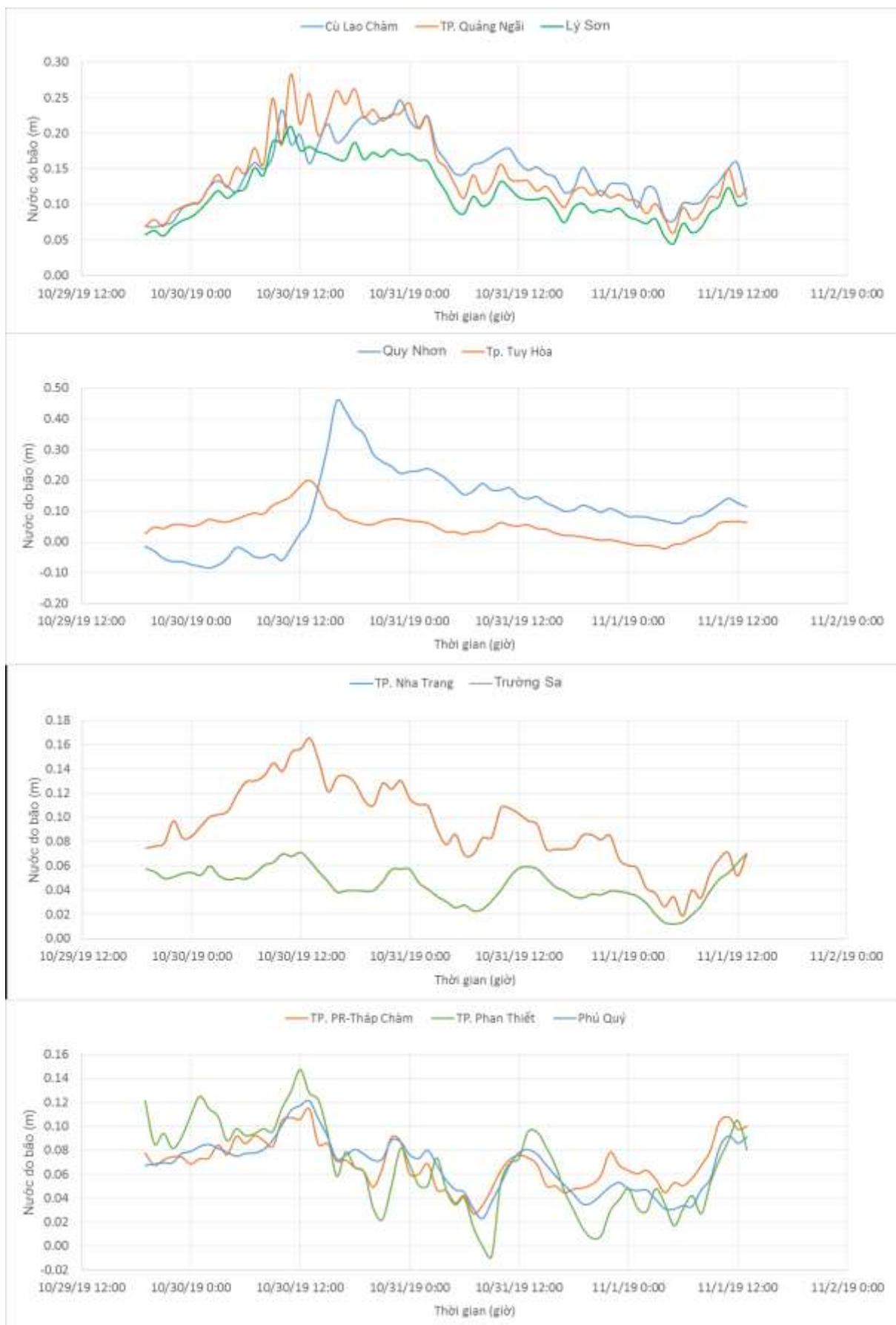
Người soát bản tin: Lê Quốc Huy

Nhận định :

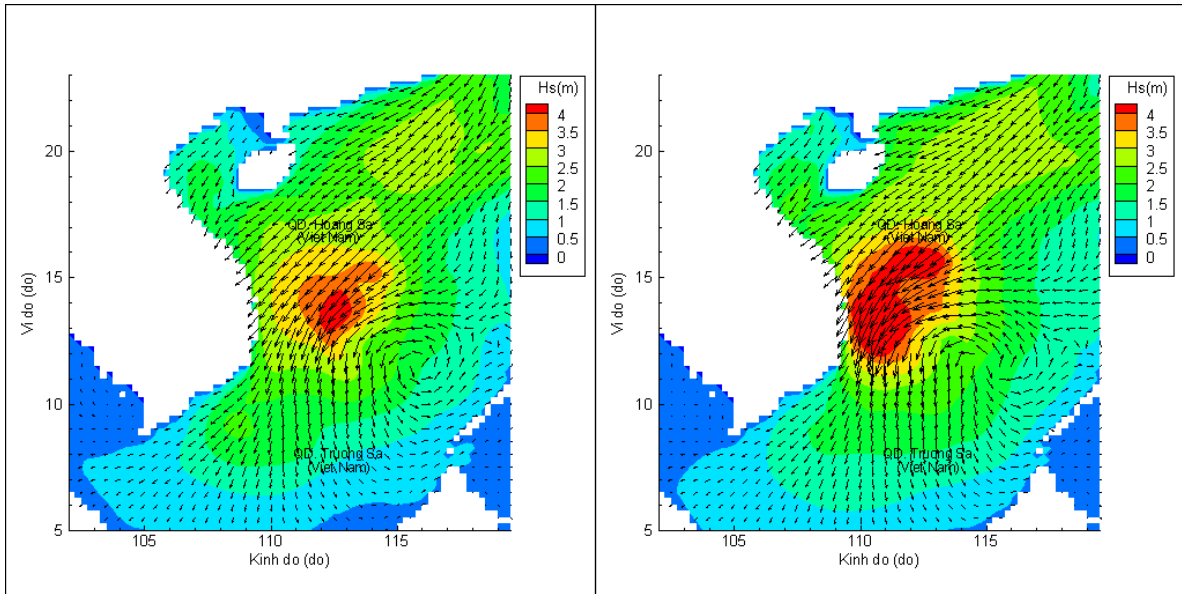
Hồi 19h ngày 29/10/2019 áp thấp nhiệt đới đã mạnh lên thành bão, tâm bão ở vào khoảng 12,2 độ vĩ Bắc, 113,9 độ kinh Đông trên vùng biển từ Bình Định đến Bình Thuận. Trong 12h đến 24h tới Bão số 5 di chuyển theo hướng Tây và có khả năng mạnh thêm.

Do ảnh hưởng của bão, khu vực Vạn Ninh – Khánh Hoà có nước dâng cao nhất khoảng 46cm. Vùng biển Bình Định- Ninh Thuận, khu vực giữa Biển Đông và Quảng Trị đến Quảng Ngãi có sóng cao trên 5,5m. Các khu vực Quần đảo Hoàng Sa, Bắc Biển Đông có sóng cao tới 5m.

Biến trình nước dâng do ATND tại các vị trí ảnh hưởng của ATND

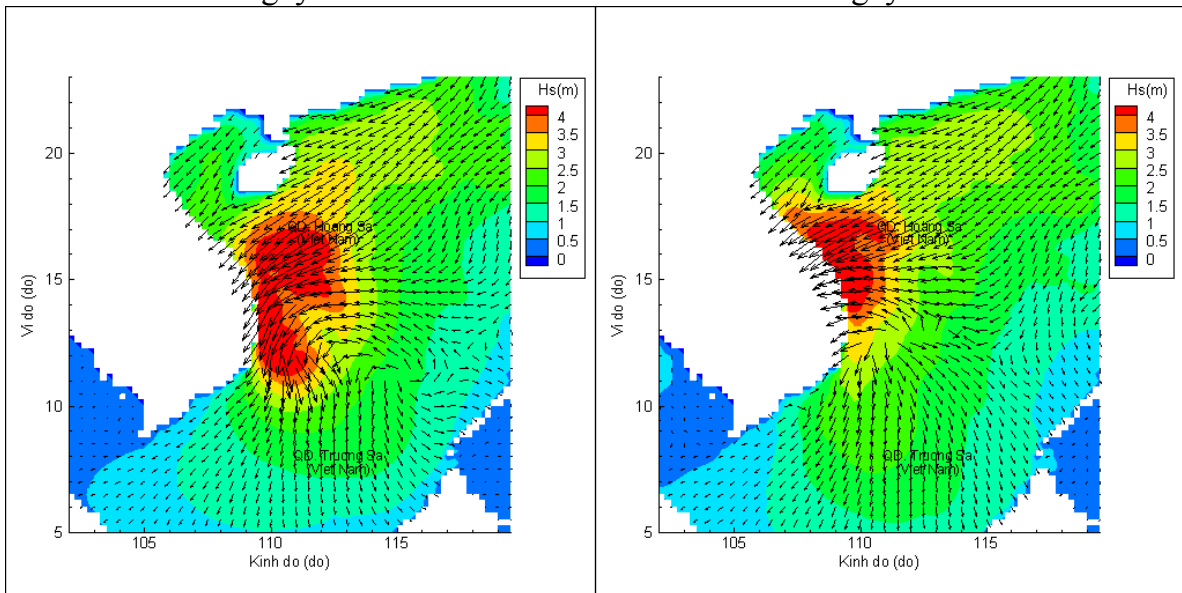


Phân bố độ cao sóng ven bờ và ngoài khơi biển Việt Nam



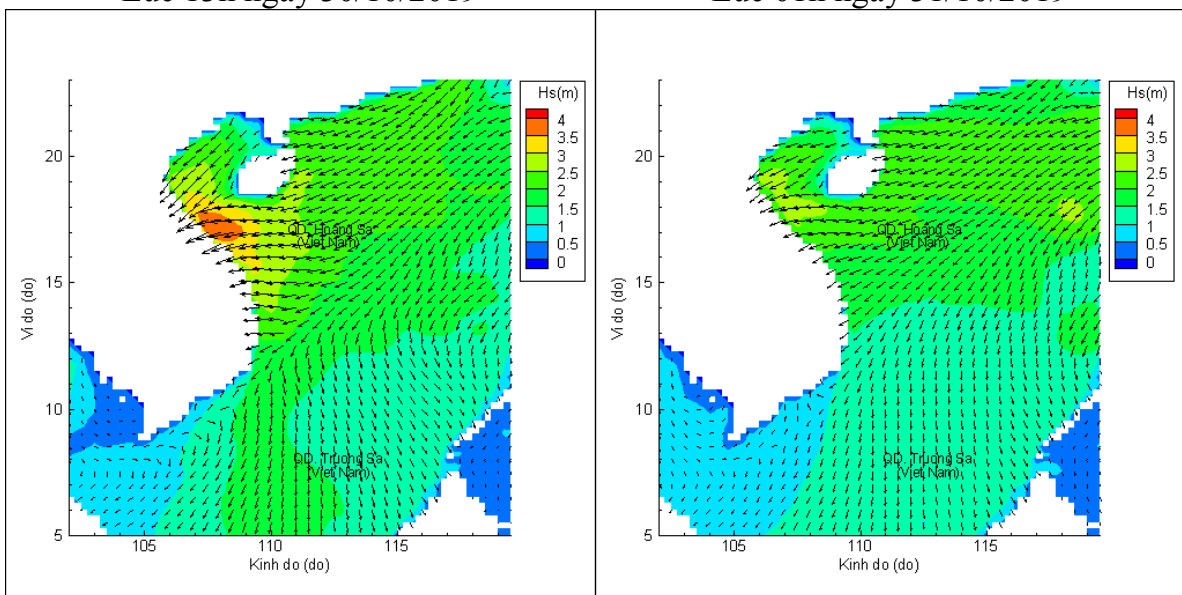
Lúc 01h ngày 30/10/2019

Lúc 07h ngày 30/10/2019



Lúc 13h ngày 30/10/2019

Lúc 01h ngày 31/10/2019



Lúc 13h ngày 31/10/2019

Lúc 01h ngày 01/11/2019