

**BẢN TIN DỰ BÁO MỨC NƯỚC VÀ SÓNG BIỂN**

(Lúc 13 giờ – 06Z ngày 27/10/2019)

Tỉnh/ TP	Huyện	Mức nước tổng cộng dự báo trong 48 giờ (cm)								
		27/10		28/10				29/10		
		13h	19h	1h	7h	13h	19h	1h	7h	13h
Quảng Ninh	Đầm Hà	61	-5	4	-54	28	2	23	-108	6
	Cửa Ông	45	18	-13	-24	17	29	3	-83	-17
TP. Hải Phòng	Hòn Dấu	22	41	-29	3	-4	53	-16	-45	-35
	Bạch Long Vĩ	27	20	-28	-16	7	38	-15	-64	-14
Thái Bình	Thái Thụy	14	50	-34	12	-12	61	-23	-36	-41
Nam Định	Hải Hậu	4	64	-48	27	-21	76	-37	-18	-52
Ninh Bình	Kim Sơn	-3	71	-51	32	-28	79	-42	-13	-58
Thanh Hóa	Quảng Xương	-7	75	-52	38	-26	84	-41	-5	-58
Nghệ An	Diễn Châu	-7	75	-49	38	-20	88	-39	3	-54
	Hòn Ngư	-5	71	-49	35	-19	88	-36	2	-53
Hà Tĩnh	Thạch Hà	1	60	-45	31	-15	85	-30	6	-47
Quảng Bình	Quảng Trạch	3	43	-34	26	-15	69	-32	18	-41
	Quảng Ninh	3	37	-29	27	-13	63	-31	26	-34
Quảng Trị	Gio Linh	3	31	-22	26	-10	53	-27	30	-22
	Cồn Cỏ	4	30	-23	26	-7	53	-32	26	-22
Thừa Thiên Huế	Hương Trà	4	23	-13	21	-3	39	-22	30	-9
	Phú Lộc	6	13	-7	16	5	25	-20	31	2
TP. Đà Nẵng	Sơn Trà	10	7	0	11	9	16	-17	31	12
	Hoàng Sa	15	-16	5	-2	23	-10	-20	9	28
Quảng Nam	Tam Kỳ	12	-1	5	9	17	7	-15	27	23
	Cù Lao Chàm	10	1	3	9	14	9	-16	26	18
Quảng Ngãi	TP. Quảng Ngãi	13	-8	6	11	20	-1	-19	27	27
	Lý Sơn	13	-9	5	7	19	-3	-19	22	26
Bình Định	Phú Mỹ	16	-14	4	10	22	-5	-22	24	22
	Quy Nhơn	14	-16	2	10	20	-10	-28	18	22
Phú Yên	TP. Tuy Hòa	11	-18	-3	5	18	-9	-28	17	20
Khánh Hòa	TP. Nha Trang	13	-7	0	12	21	2	-30	23	23
	Trường Sa	4	0	-8	19	13	7	-36	27	20
Ninh Thuận	TP. PR-Tháp Chàm	6	-1	-11	15	9	8	-41	28	12
Bình Thuận	TP. Phan Thiết	-52	76	-73	86	-46	77	-99	89	-33
	Phú Quý	-4	14	-20	29	1	21	-50	38	7
Bà Rịa Vũng Tàu	Vũng Tàu	-122	148	-127	141	-81	128	-131	94	-24
	Côn Đảo	-94	116	-102	103	-53	100	-102	56	-3
TPHCM	Cần Giờ	-126	156	-129	146	-83	132	-128	92	-25
Tiền Giang	Gò Công Tây	-129	163	-134	153	-86	139	-133	95	-28
Bến Tre	Ba Tri	-127	169	-126	154	-80	141	-126	91	-21
Trà Vinh	Duyên Hải	-124	156	-125	138	-70	129	-120	75	-8
Sóc Trăng	Tân Phú	-107	131	-102	109	-50	104	-87	43	15
Bạc Liêu	TP. Bạc Liêu	-57	80	-45	50	-1	52	-24	-14	60
Cà Mau	Năm Căn	-18	45	-9	12	20	30	5	-41	62
	Trần Văn Thời	-20	53	-26	29	-21	50	-14	8	-7
Kiên Giang	Rạch Giá	-31	55	-34	45	-46	48	-25	35	-47
	Phú Quốc	8	29	8	10	-11	21	18	7	-17

Vùng Biển	Độ cao sóng biển dự báo trong 48 giờ		
	Độ cao sóng lớn nhất (m)	Hướng thịnh hành	Ghi chú
Bắc vịnh Bắc Bộ	0.3 - 2.4	Đông Bắc, Bắc, Đông	Cảnh báo
Nam vịnh Bắc Bộ	1.5 - 2.5	Đông, Đông Bắc	Cảnh báo
Quảng Trị đến Quảng Ngãi	1.6 - 2.4	Đông Bắc, Đông	Cảnh báo
Bình Định đến Ninh Thuận	1.9 - 2.4	Đông Bắc	Cảnh báo
Bình Thuận đến Cà Mau	0.3 - 2.1	Đông Bắc	Cảnh báo
Cà Mau đến Kiên Giang	0.3 - 1.6	Đông, Đông Bắc	
Quần đảo Hoàng Sa	2.0 - 2.3	Đông Bắc	Cảnh báo
Quần đảo Trường Sa	1.1 - 2.2	Đông Bắc, Bắc	Cảnh báo
Bắc Biển Đông	1.4 - 2.6	Đông Bắc	Cảnh báo
Giữa Biển Đông	0.8 - 3.0	Đông Bắc, Bắc	Cảnh báo
Nam Biển Đông	0.9 - 2.0	Đông Bắc	Cảnh báo

**Tin phát lúc: 13 giờ 00**

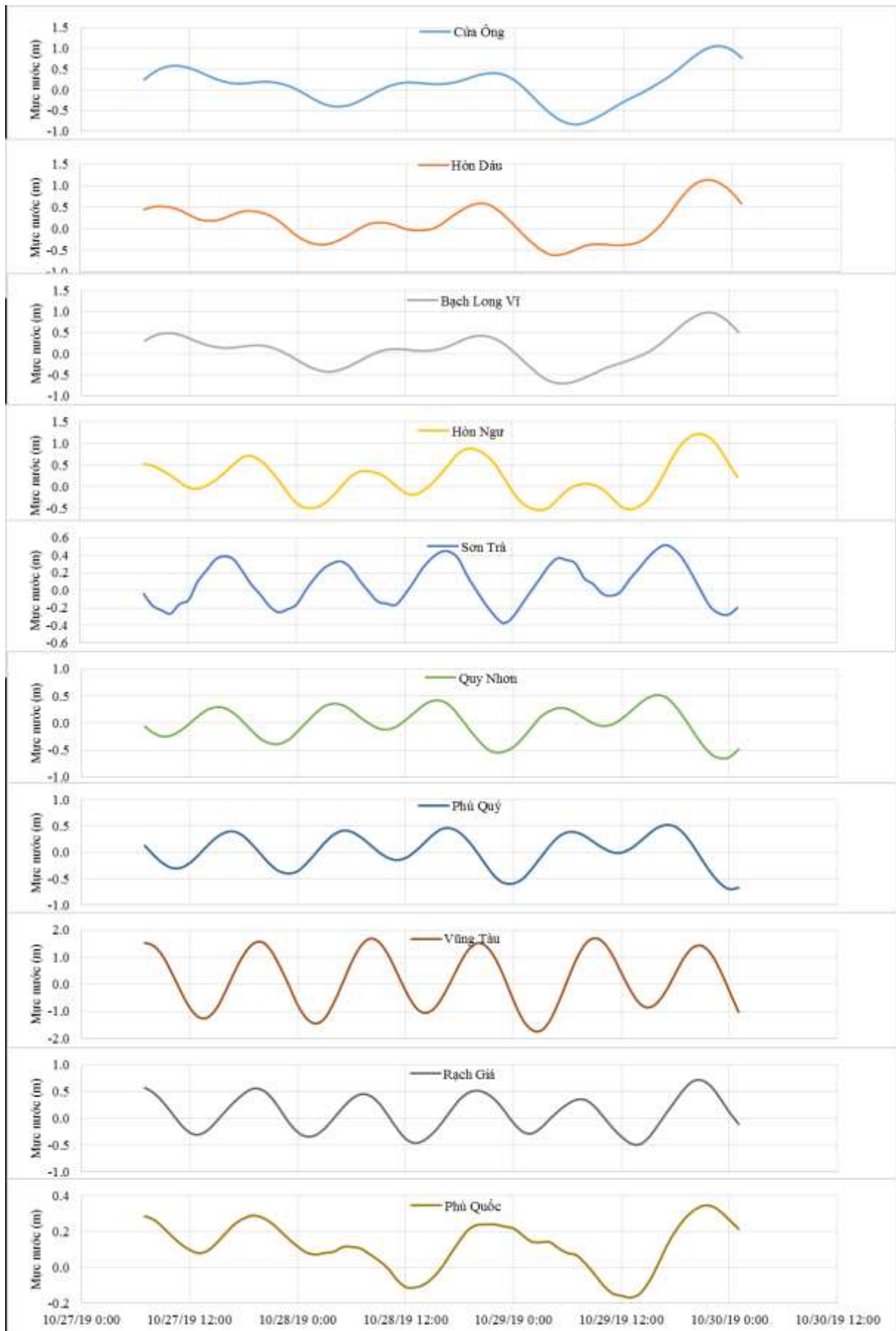
Thời điểm phát tin dự báo tiếp theo: 13 giờ 00 ngày 28/10/2019

Người xây dựng bản tin: Lê Đức Quyền

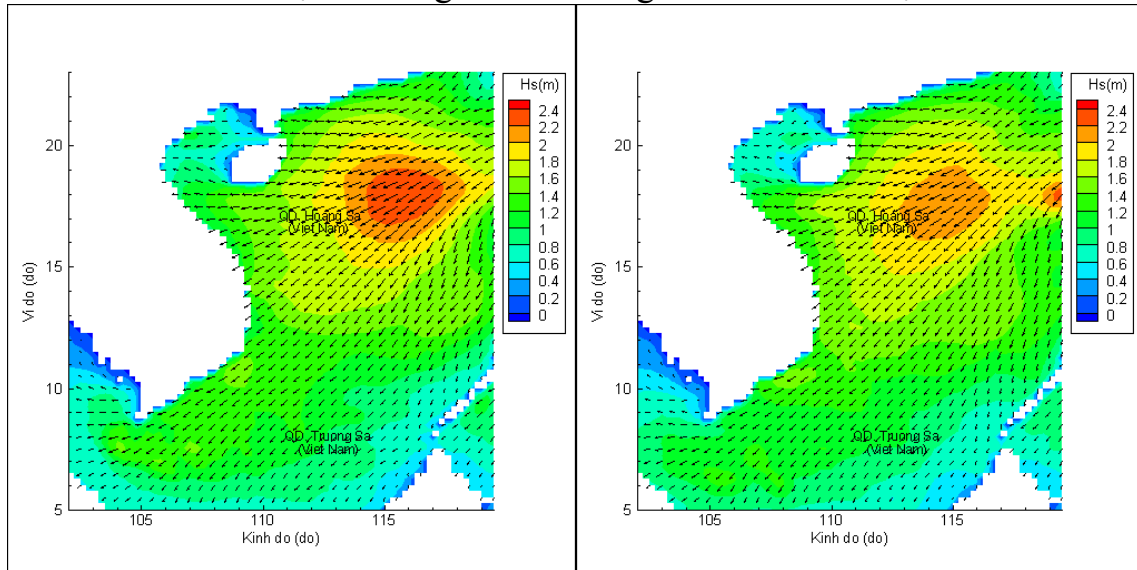
Người soát bản tin: Lê Quốc Huy

## Biên trình mực nước tổng cộng tại 10 trạm Hải văn

(Cửa Ông, Hòn Dấu, Bạch Long Vĩ, Hòn Ngự, Sơn Trà, Quy Nhơn, Phú Quý, Vũng Tàu, Rạch Giá, Phú Quốc)

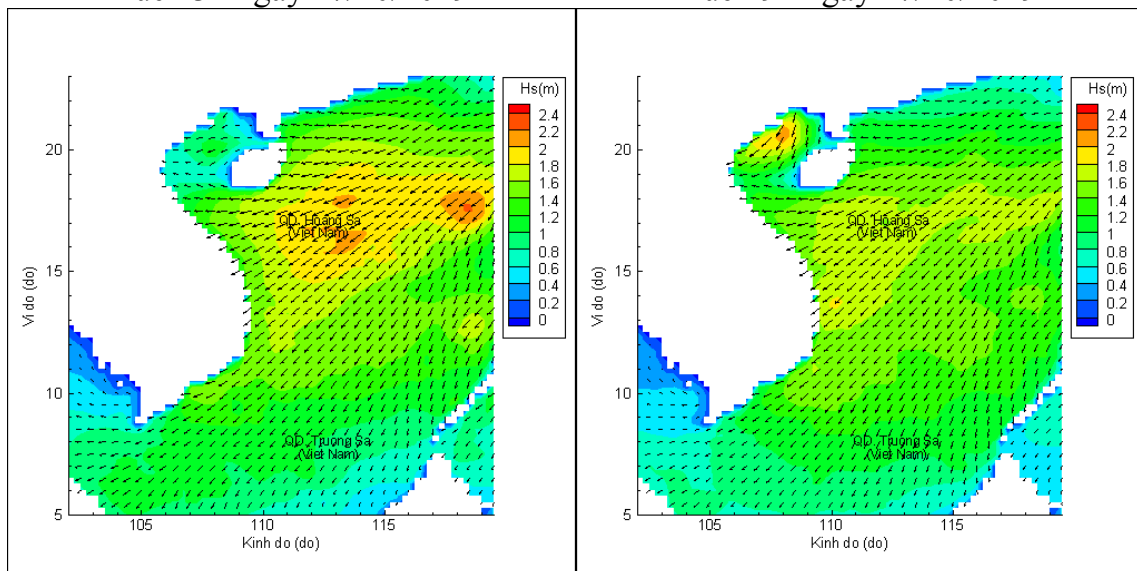


# Phân bố độ cao sóng ven bờ và ngoài khơi biển Việt Nam



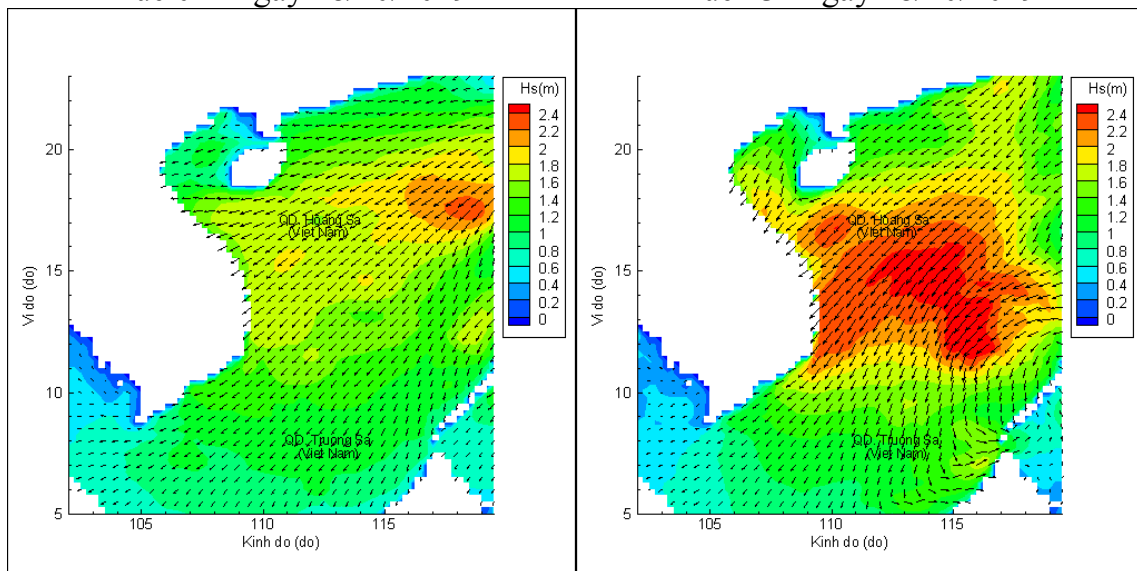
Lúc 13h ngày 27/10/2019

Lúc 19h ngày 27/10/2019



Lúc 01h ngày 28/10/2019

Lúc 13h ngày 28/10/2019



Lúc 01h ngày 29/10/2019

Lúc 13h ngày 29/10/2019