

**BẢN TIN DỰ BÁO MỨC NƯỚC VÀ SÓNG BIỂN**

(Lúc 13 giờ – 06Z ngày 20/10/2019)

Tỉnh/ TP	Huyện	Mức nước tổng cộng dự báo trong 48 giờ (cm)								
		20/10		21/10				22/10		
		13h	19h	1h	7h	13h	19h	1h	7h	13h
Quảng Ninh	Đầm Hà	-142	-53	141	95	-133	-75	120	141	-108
	Cửa Ông	-126	-55	138	86	-114	-81	121	124	-89
TP. Hải Phòng	Hòn Dấu	-114	-57	138	75	-98	-84	121	107	-72
	Bạch Long Vĩ	-115	-42	138	54	-107	-66	125	93	-88
Thái Bình	Thái Thụy	-107	-57	135	69	-90	-82	120	99	-65
Nam Định	Hải Hậu	-94	-52	128	57	-75	-80	116	86	-51
Ninh Bình	Kim Sơn	-90	-52	125	55	-70	-79	114	82	-46
Thanh Hóa	Quảng Xương	-83	-52	120	52	-62	-79	110	79	-40
Nghệ An	Diễn Châu	-64	-49	108	48	-48	-75	98	68	-27
	Hòn Ngư	-62	-49	106	45	-46	-74	97	65	-25
Hà Tĩnh	Thạch Hà	-52	-48	95	41	-36	-70	90	56	-15
Quảng Bình	Quảng Trạch	-40	-29	65	33	-23	-50	67	35	-2
	Quảng Ninh	-27	-15	46	20	-11	-33	53	20	7
Quảng Trị	Gio Linh	-17	0	27	9	-2	-14	39	6	12
	Cồn Cỏ	-20	3	31	6	-6	-12	43	4	8
Thừa Thiên Huế	Hương Trà	-6	15	8	-2	7	5	23	-8	18
	Phú Lộc	5	27	-8	-11	15	21	10	-21	23
TP. Đà Nẵng	Sơn Trà	14	37	-18	-18	21	32	0	-29	26
	Hoàng Sa	13	59	-33	-39	10	59	-11	-47	7
Quảng Nam	Tam Kỳ	21	51	-32	-27	25	50	-11	-39	28
	Cù Lao Chàm	17	46	-28	-24	23	44	-7	-36	26
Quảng Ngãi	TP. Quảng Ngãi	21	62	-36	-34	22	61	-12	-44	22
	Lý Sơn	19	59	-37	-33	19	59	-13	-43	19
Bình Định	Phú Mỹ	19	66	-37	-37	18	64	-13	-47	11
	Quy Nhơn	16	65	-38	-38	16	65	-14	-49	11
Phú Yên	TP. Tuy Hòa	15	63	-41	-47	12	62	-15	-54	8
Khánh Hòa	TP. Nha Trang	20	69	-34	-41	18	67	-8	-52	16
	Trường Sa	21	68	-31	-48	19	65	-6	-59	13
Ninh Thuận	TP. PR-Tháp Chàm	19	67	-35	-48	19	63	-9	-62	17
Bình Thuận	TP. Phan Thiết	53	63	3	-83	59	52	28	-98	43
	Phú Quý	26	69	-27	-53	27	63	-2	-67	21
Bà Rịa Vũng Tàu	Vũng Tàu	101	43	68	-140	79	56	72	-119	24
	Côn Đảo	82	46	74	-137	55	57	76	-115	5
TPHCM	Cần Giờ	111	39	78	-143	85	52	81	-119	26
Tiền Giang	Gò Công Tây	119	36	86	-146	92	49	87	-122	31
Bến Tre	Ba Tri	124	43	97	-144	93	53	96	-121	32
Trà Vinh	Duyên Hải	116	41	95	-153	83	55	92	-125	21
Sóc Trăng	Tân Phú	103	38	104	-147	69	56	92	-116	7
Bạc Liêu	TP. Bạc Liêu	72	45	106	-124	31	68	90	-88	-28
Cà Mau	Năm Căn	29	53	94	-89	-3	69	84	-60	-48
	Trần Văn Thời	13	15	63	-41	3	12	68	-30	-5
Kiên Giang	Rạch Giá	10	-18	53	-17	4	-16	60	-5	13
	Phú Quốc	-4	-3	35	26	-5	-8	32	27	-1

Vùng Biển	Độ cao sóng biển dự báo trong 48 giờ		
	Độ cao sóng lớn nhất (m)	Hướng thịnh hành	Ghi chú
Bắc vịnh Bắc Bộ	0.3 - 0.9	Đông, Đông Nam	
Nam vịnh Bắc Bộ	0.5 - 1.1	Đông, Đông Nam	
Quảng Trị đến Quảng Ngãi	1.0 - 1.5	Đông Bắc, Đông	
Bình Định đến Ninh Thuận	1.4 - 1.6	Đông Bắc	
Bình Thuận đến Cà Mau	0.3 - 2.0	Đông Bắc	Cảnh báo
Cà Mau đến Kiên Giang	0.3 - 1.6	Đông, Đông Bắc	
Quần đảo Hoàng Sa	1.5 - 1.7	Đông Bắc	
Quần đảo Trường Sa	1.0 - 1.3	Đông Bắc	
Bắc Biển Đông	1.2 - 2.2	Đông Bắc	Cảnh báo
Giữa Biển Đông	0.6 - 1.6	Đông Bắc, Bắc	
Nam Biển Đông	0.5 - 1.4	Đông Bắc, Bắc	

**Tin phát lúc: 13 giờ 00**

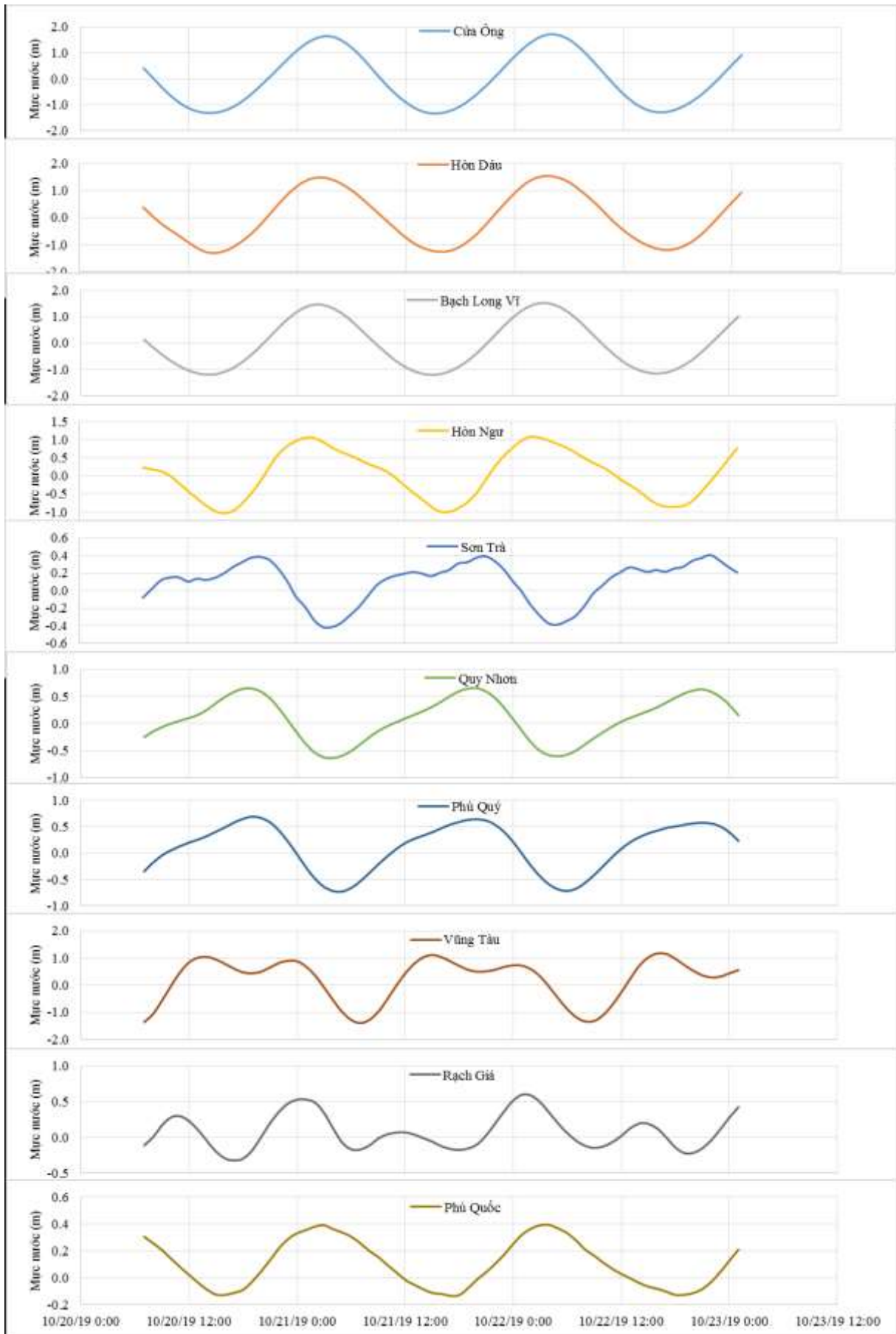
Thời điểm phát tin dự báo tiếp theo: 13 giờ 00 ngày 21/10/2019

Người xây dựng bản tin: Nguyễn Thị Lan

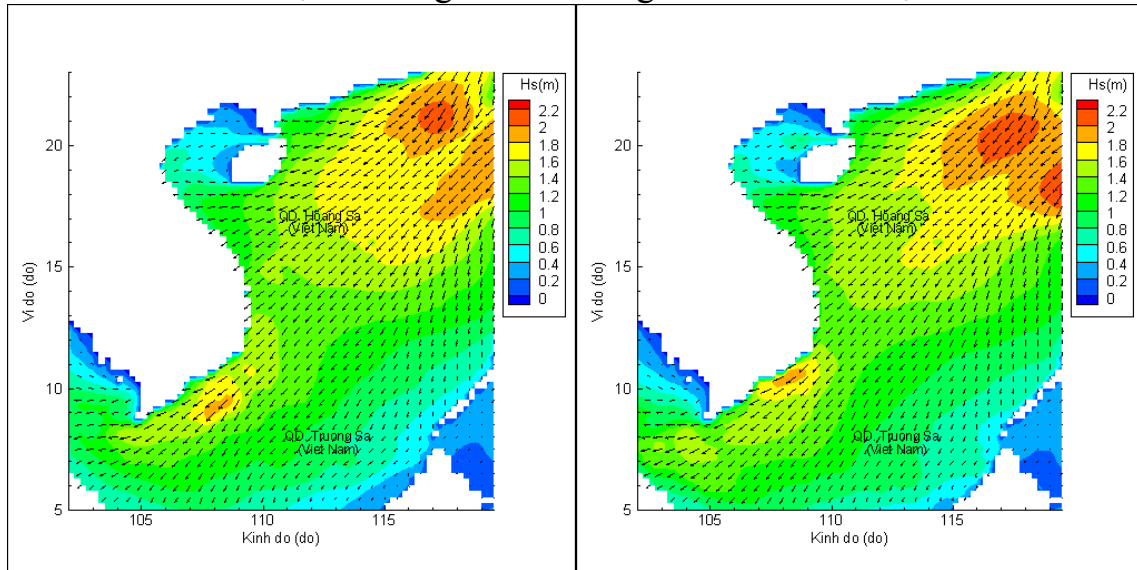
Người soát bản tin: Lê Quốc Huy

## Biên trình mực nước tổng cộng tại 10 trạm Hải vãn

(Cửa Ông, Hòn Dấu, Bạch Long Vĩ, Hòn Ngự, Sơn Trà, Quy Nhơn, Phú Quý, Vũng Tàu, Rạch Giá, Phú Quốc)

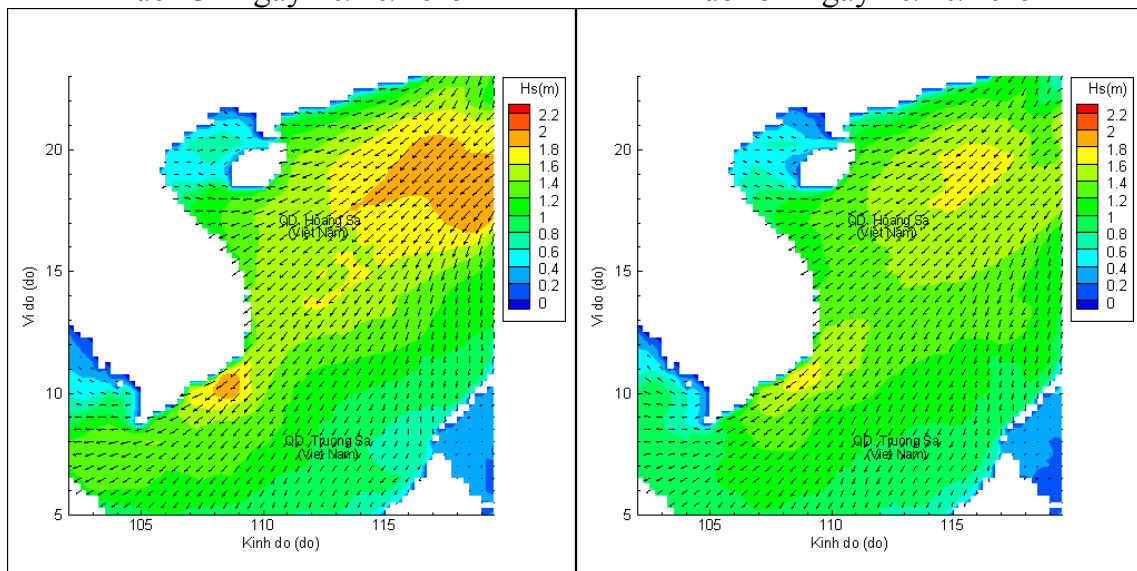


# Phân bố độ cao sóng ven bờ và ngoài khơi biển Việt Nam



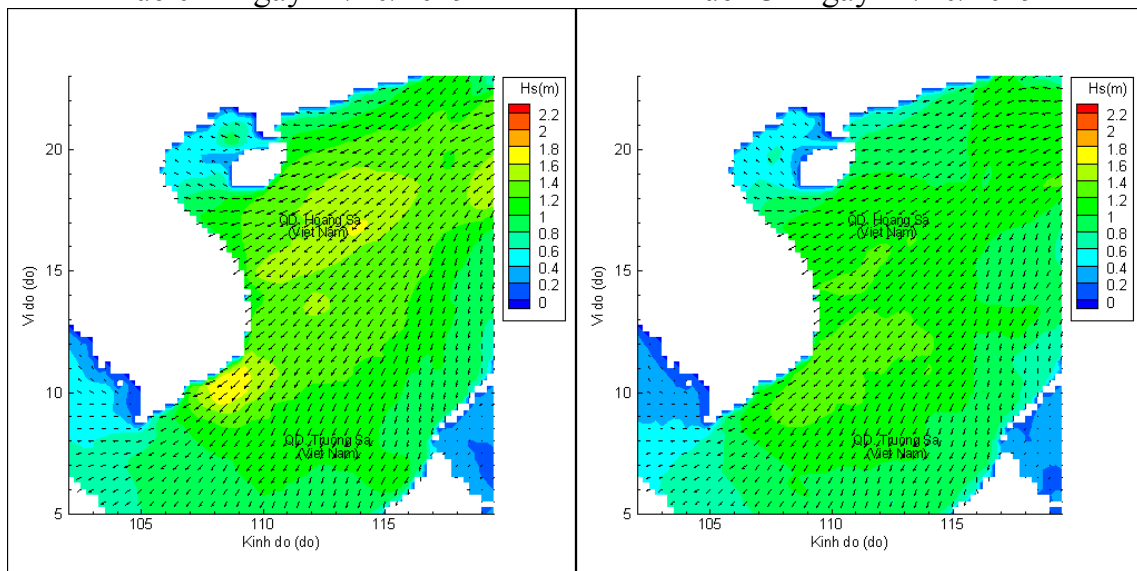
Lúc 13h ngày 20/10/2019

Lúc 19h ngày 20/10/2019



Lúc 01h ngày 21/10/2019

Lúc 13h ngày 21/10/2019



Lúc 01h ngày 22/10/2019

Lúc 13h ngày 22/10/2019