

**BẢN TIN DỰ BÁO MỨC NƯỚC VÀ SÓNG BIỂN**

(Lúc 13 giờ – 06Z ngày 18/10/2019)

Tỉnh/ TP	Huyện	Mức nước tổng cộng dự báo trong 48 giờ (cm)								
		18/10		19/10				20/10		
		13h	19h	1h	7h	13h	19h	1h	7h	13h
Quảng Ninh	Đầm Hà	-100	-3	137	-3	-119	-24	149	44	-131
	Cửa Ông	-96	0	125	-1	-108	-24	143	39	-117
TP. Hải Phòng	Hòn Dấu	-92	5	116	3	-100	-20	136	36	-104
	Bạch Long Vĩ	-86	11	113	-18	-100	-11	133	14	-107
Thái Bình	Thái Thụy	-90	6	112	3	-95	-20	133	32	-97
Nam Định	Hải Hậu	-81	14	103	3	-86	-15	123	28	-85
Ninh Bình	Kim Sơn	-77	14	101	4	-84	-13	121	27	-81
Thanh Hóa	Quảng Xương	-72	14	97	7	-77	-13	116	27	-74
Nghệ An	Diễn Châu	-52	19	88	13	-64	-13	104	27	-57
	Hòn Ngư	-53	18	86	14	-63	-12	101	28	-56
Hà Tĩnh	Thạch Hà	-50	18	77	19	-55	-10	90	31	-48
Quảng Bình	Quảng Trạch	-48	22	45	27	-47	0	56	29	-37
	Quảng Ninh	-39	26	24	25	-35	10	36	23	-26
Quảng Trị	Gio Linh	-30	32	5	21	-24	19	18	15	-16
	Cồn Cỏ	-31	35	5	17	-27	23	19	12	-20
Thừa Thiên Huế	Hương Trà	-18	35	-12	17	-11	28	-2	7	-5
	Phú Lộc	-6	37	-25	14	0	36	-20	1	7
TP. Đà Nẵng	Sơn Trà	3	40	-35	11	9	42	-33	-2	15
	Hoàng Sa	16	41	-54	-15	15	53	-48	-27	13
Quảng Nam	Tam Kỳ	15	45	-46	8	20	51	-42	-8	21
	Cù Lao Chàm	10	42	-43	7	14	47	-39	-6	18
Quảng Ngãi	TP. Quảng Ngãi	18	48	-56	3	23	58	-50	-15	25
	Lý Sơn	17	46	-55	-1	19	56	-50	-16	20
Bình Định	Phú Mỹ	22	49	-59	-2	21	60	-52	-18	17
	Quy Nhơn	19	47	-62	-1	22	59	-55	-25	17
Phú Yên	TP. Tuy Hòa	17	41	-67	-11	19	57	-58	-28	16
Khánh Hòa	TP. Nha Trang	22	53	-57	-6	23	64	-50	-26	20
	Trường Sa	20	55	-57	-13	21	63	-50	-31	21
Ninh Thuận	TP. PR-Tháp Chàm	16	57	-63	-9	17	65	-52	-28	22
Bình Thuận	TP. Phan Thiết	26	75	-54	-24	46	69	-27	-58	56
	Phú Quý	19	62	-61	-13	25	66	-49	-35	28
Bà Rịa Vũng Tàu	Vũng Tàu	85	43	9	-104	105	36	44	-137	100
	Côn Đảo	81	37	28	-121	90	36	54	-145	82
TPHCM	Cần Giờ	94	38	18	-112	114	29	56	-146	110
Tiền Giang	Gò Công Tây	100	37	23	-115	121	28	62	-150	117
Bến Tre	Ba Tri	107	39	37	-118	124	32	72	-153	121
Trà Vinh	Duyên Hải	108	32	44	-131	122	26	74	-164	113
Sóc Trăng	Tân Phú	109	20	62	-142	120	19	87	-163	106
Bạc Liêu	TP. Bạc Liêu	107	11	86	-150	102	22	100	-152	77
Cà Mau	Năm Căn	72	26	77	-123	59	38	93	-119	34
	Trần Văn Thời	15	29	37	-42	2	19	57	-48	9
Kiên Giang	Rạch Giá	-9	11	22	-20	-16	-10	49	-23	-4
	Phú Quốc	-9	12	27	10	-22	-2	34	18	-10

Vùng Biển	Độ cao sóng biển dự báo trong 48 giờ		
	Độ cao sóng lớn nhất (m)	Hướng thịnh hành	Ghi chú
Bắc vịnh Bắc Bộ	0.3 - 1.9	Đông Bắc	
Nam vịnh Bắc Bộ	0.8 - 1.8	Đông, Đông Bắc	
Quảng Trị đến Quảng Ngãi	0.5 - 2.1	Đông Bắc, Đông	Cảnh báo
Bình Định đến Ninh Thuận	1.8 - 2.3	Đông Bắc	Cảnh báo
Bình Thuận đến Cà Mau	0.3 - 1.9	Đông Bắc	
Cà Mau đến Kiên Giang	0.3 - 1.2	Đông, Đông Bắc	
Quần đảo Hoàng Sa	2.0 - 2.2	Đông Bắc	Cảnh báo
Quần đảo Trường Sa	1.3 - 1.7	Đông Bắc	
Bắc Biển Đông	1.4 - 2.4	Đông Bắc	Cảnh báo
Giữa Biển Đông	0.7 - 2.3	Đông Bắc, Bắc	Cảnh báo
Nam Biển Đông	0.7 - 1.7	Đông Bắc	

**Tin phát lúc: 13 giờ 00**

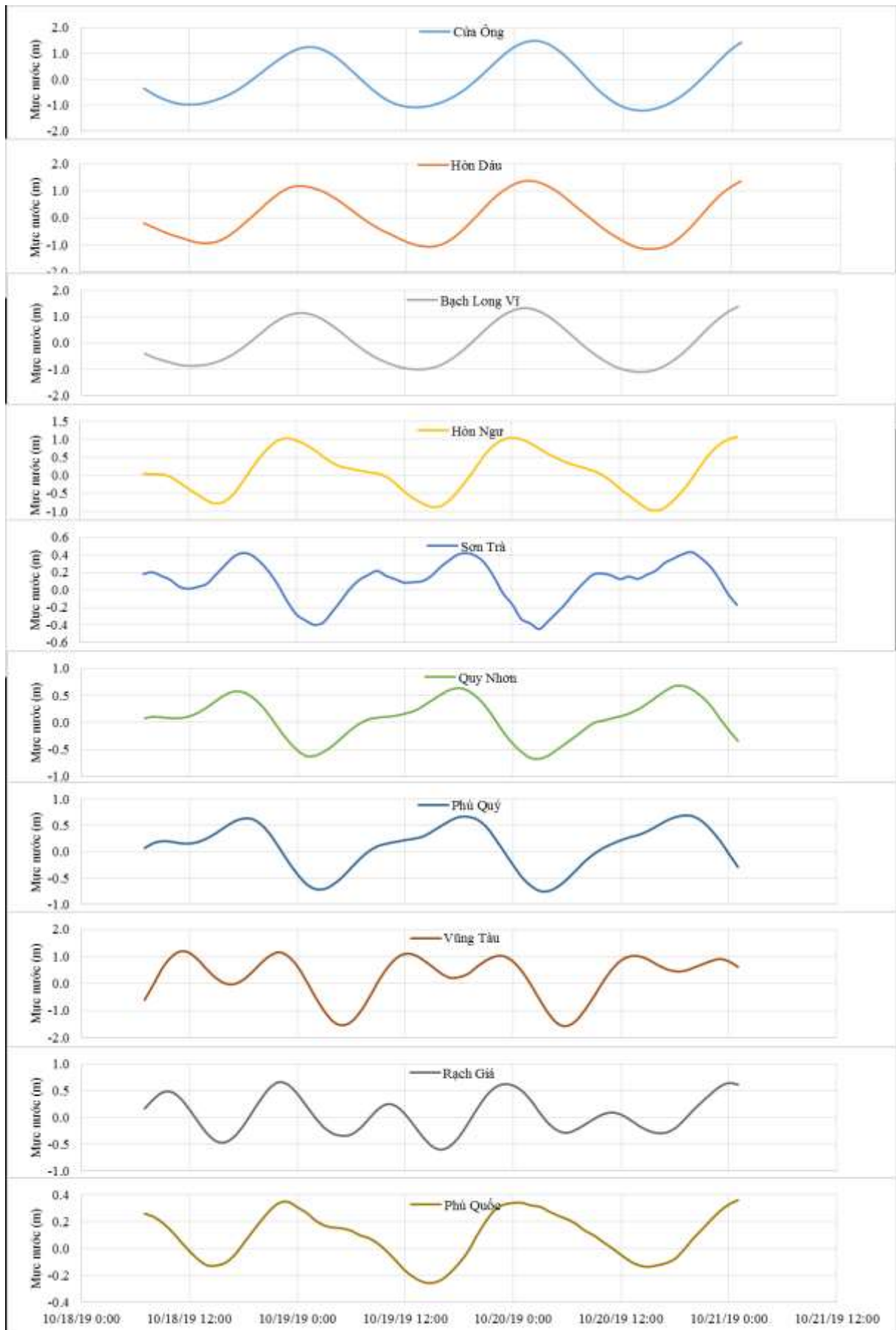
Thời điểm phát tin dự báo tiếp theo: 13 giờ 00 ngày 19/10/2019

Người xây dựng bản tin: Nguyễn Thị Lan

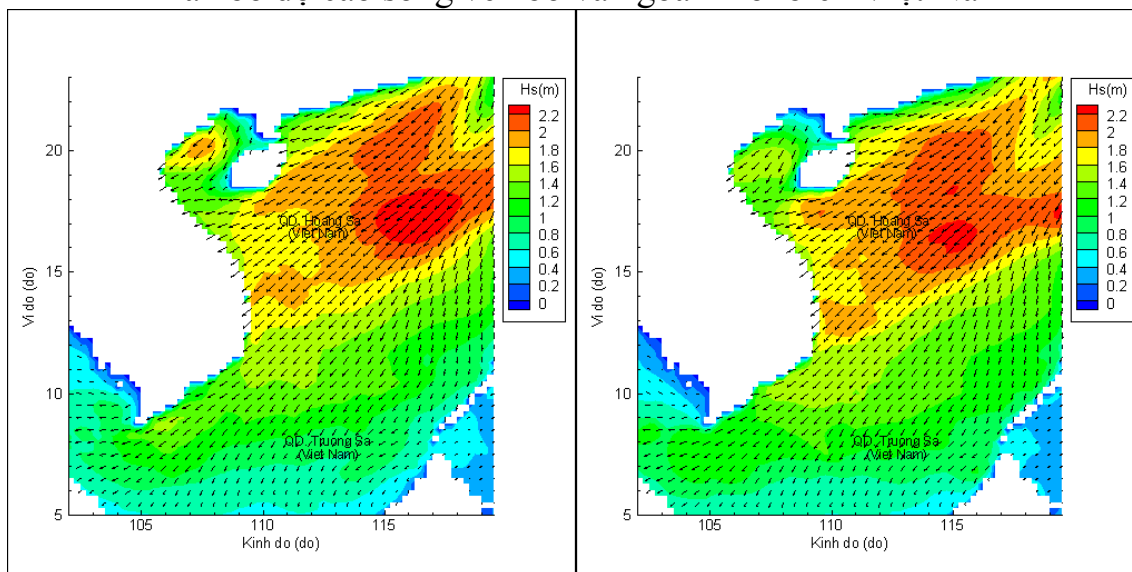
Người soát bản tin: Lê Quốc Huy

## Biên trình mực nước tổng cộng tại 10 trạm Hải văn

(Cửa Ông, Hòn Dấu, Bạch Long Vĩ, Hòn Ngự, Sơn Trà, Quy Nhơn, Phú Quý, Vũng Tàu, Rạch Giá, Phú Quốc)

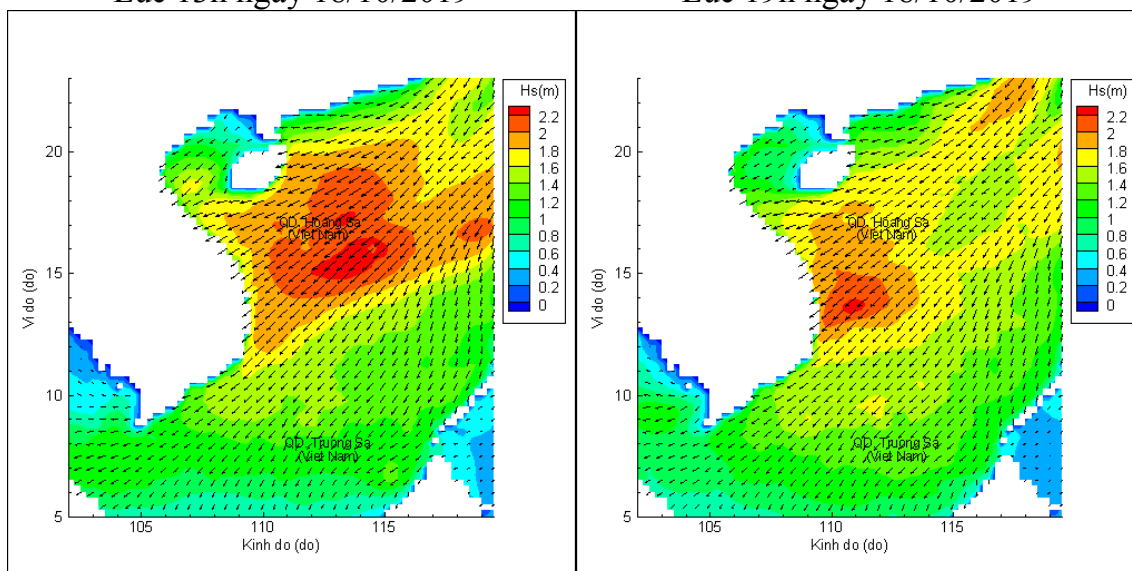


# Phân bố độ cao sóng ven bờ và ngoài khơi biển Việt Nam



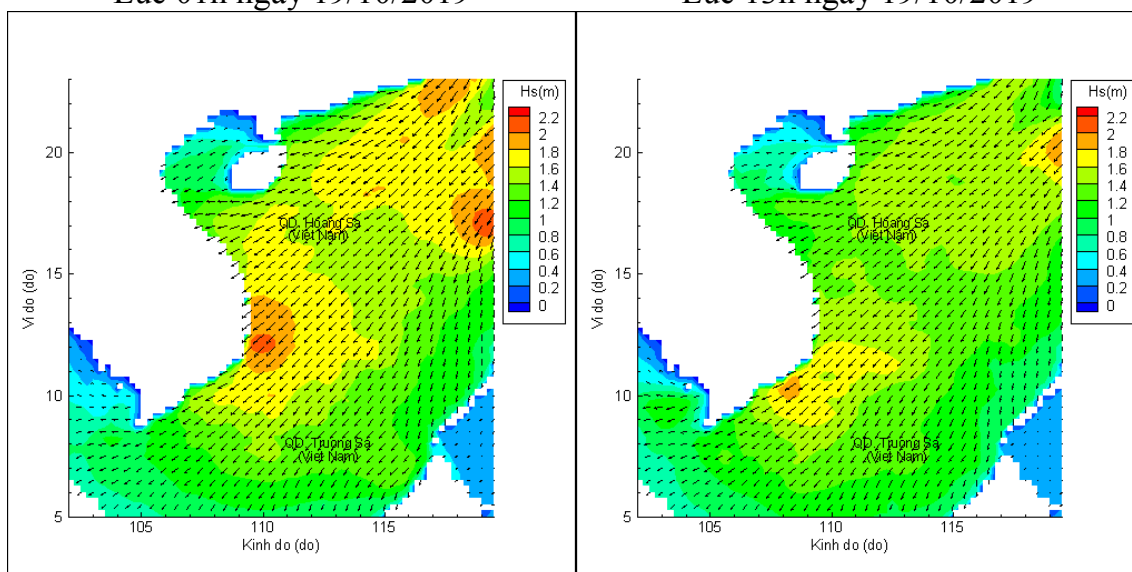
Lúc 13h ngày 18/10/2019

Lúc 19h ngày 18/10/2019



Lúc 01h ngày 19/10/2019

Lúc 13h ngày 19/10/2019



Lúc 01h ngày 20/10/2019

Lúc 13h ngày 20/10/2019