

BẢN TIN DỰ BÁO MỨC NƯỚC VÀ SÓNG BIỂN

(Lúc 13 giờ – 06Z ngày 17/10/2019)

Tỉnh/ TP	Huyện	Mức nước tổng cộng dự báo trong 48 giờ (cm)								
		17/10		18/10				19/10		
		13h	19h	1h	7h	13h	19h	1h	7h	13h
Quảng Ninh	Đầm Hà	-16	15	77	-58	-57	5	109	-39	-81
	Cửa Ông	-23	26	71	-43	-55	16	99	-30	-82
TP. Hải Phòng	Hòn Dấu	-32	40	63	-21	-60	26	86	-15	-80
	Bạch Long Vĩ	-25	35	57	-41	-56	26	81	-36	-75
Thái Bình	Thái Thụy	-35	43	59	-17	-60	29	82	-13	-78
Nam Định	Hải Hậu	-38	52	50	-5	-60	39	71	-7	-76
Ninh Bình	Kim Sơn	-41	54	46	-2	-61	40	69	-4	-76
Thanh Hóa	Quảng Xương	-42	55	45	4	-57	42	67	2	-71
Nghệ An	Diễn Châu	-37	55	40	16	-44	44	61	10	-63
	Hòn Ngư	-36	54	38	17	-44	44	60	11	-58
Hà Tĩnh	Thạch Hà	-33	51	32	19	-44	44	52	18	-50
Quảng Bình	Quảng Trạch	-37	50	13	30	-43	43	24	25	-48
	Quảng Ninh	-31	49	0	32	-36	44	6	30	-38
Quảng Trị	Gio Linh	-26	47	-10	32	-28	45	-8	32	-27
	Cồn Cỏ	-25	49	-12	30	-28	48	-8	26	-29
Thừa Thiên Huế	Hương Trà	-17	42	-18	31	-17	43	-18	27	-14
	Phú Lộc	-10	38	-23	29	-7	40	-27	23	-3
TP. Đà Nẵng	Sơn Trà	-2	33	-27	25	2	37	-35	21	8
	Hoàng Sa	11	17	-39	3	16	28	-51	-3	14
Quảng Nam	Tam Kỳ	7	30	-30	26	12	39	-43	21	18
	Cù Lao Chàm	3	29	-30	23	8	37	-41	19	13
Quảng Ngãi	TP. Quảng Ngãi	10	28	-41	23	18	40	-51	16	20
	Lý Sơn	10	24	-39	17	16	35	-50	12	18
Bình Định	Phú Mỹ	12	24	-42	21	19	36	-55	14	21
	Quy Nhơn	10	21	-47	21	18	33	-59	12	21
Phú Yên	TP. Tuy Hòa	8	17	-51	14	14	32	-61	5	19
Khánh Hòa	TP. Nha Trang	11	30	-44	19	17	41	-57	8	18
	Trường Sa	10	32	-47	12	16	42	-57	3	19
Ninh Thuận	TP. PR-Tháp Chàm	2	36	-54	19	8	44	-64	9	12
Bình Thuận	TP. Phan Thiết	-14	75	-78	37	8	74	-76	12	25
	Phú Quý	2	43	-56	21	11	51	-66	7	17
Bà Rịa Vũng Tàu	Vũng Tàu	13	69	-45	-6	55	54	-22	-61	84
	Côn Đảo	23	54	-26	-34	60	44	-2	-84	83
TPHCM	Cần Giờ	20	69	-38	-9	64	49	-11	-69	93
Tiền Giang	Gò Công Tây	22	72	-36	-9	68	50	-6	-72	100
Bến Tre	Ba Tri	26	75	-24	-11	76	54	8	-77	108
Trà Vinh	Duyên Hải	31	60	-17	-30	76	40	13	-93	109
Sóc Trăng	Tân Phú	43	43	7	-52	87	24	35	-110	114
Bạc Liêu	TP. Bạc Liêu	67	18	43	-85	99	9	65	-132	113
Cà Mau	Năm Căn	61	18	48	-83	72	19	67	-115	74
	Trần Văn Thời	10	37	10	-21	3	28	31	-36	11
Kiên Giang	Rạch Giá	-28	41	0	17	-32	13	19	-12	-28
	Phú Quốc	-3	27	20	14	-19	13	28	8	-16

Vùng Biển	Độ cao sóng biển dự báo trong 48 giờ		
	Độ cao sóng lớn nhất (m)	Hướng thịnh hành	Ghi chú
Bắc vịnh Bắc Bộ	0.3 - 2.3	Đông Bắc	Cảnh báo
Nam vịnh Bắc Bộ	1.0 - 2.2	Đông, Đông Bắc	Cảnh báo
Quảng Trị đến Quảng Ngãi	1.8 - 2.5	Đông Bắc, Đông	Cảnh báo
Bình Định đến Ninh Thuận	1.5 - 2.6	Đông Bắc	Cảnh báo
Bình Thuận đến Cà Mau	0.3 - 2.0	Đông Bắc	Cảnh báo
Cà Mau đến Kiên Giang	0.3 - 1.6	Đông, Đông Bắc	
Quần đảo Hoàng Sa	1.3 - 2.4	Đông Bắc	Cảnh báo
Quần đảo Trường Sa	1.5 - 2.0	Đông Bắc	Cảnh báo
Bắc Biển Đông	1.5 - 2.6	Đông Bắc	Cảnh báo
Giữa Biển Đông	0.8 - 2.5	Đông Bắc, Bắc	Cảnh báo
Nam Biển Đông	0.7 - 2.0	Đông Bắc	Cảnh báo

Tin phát lúc: 13 giờ 00

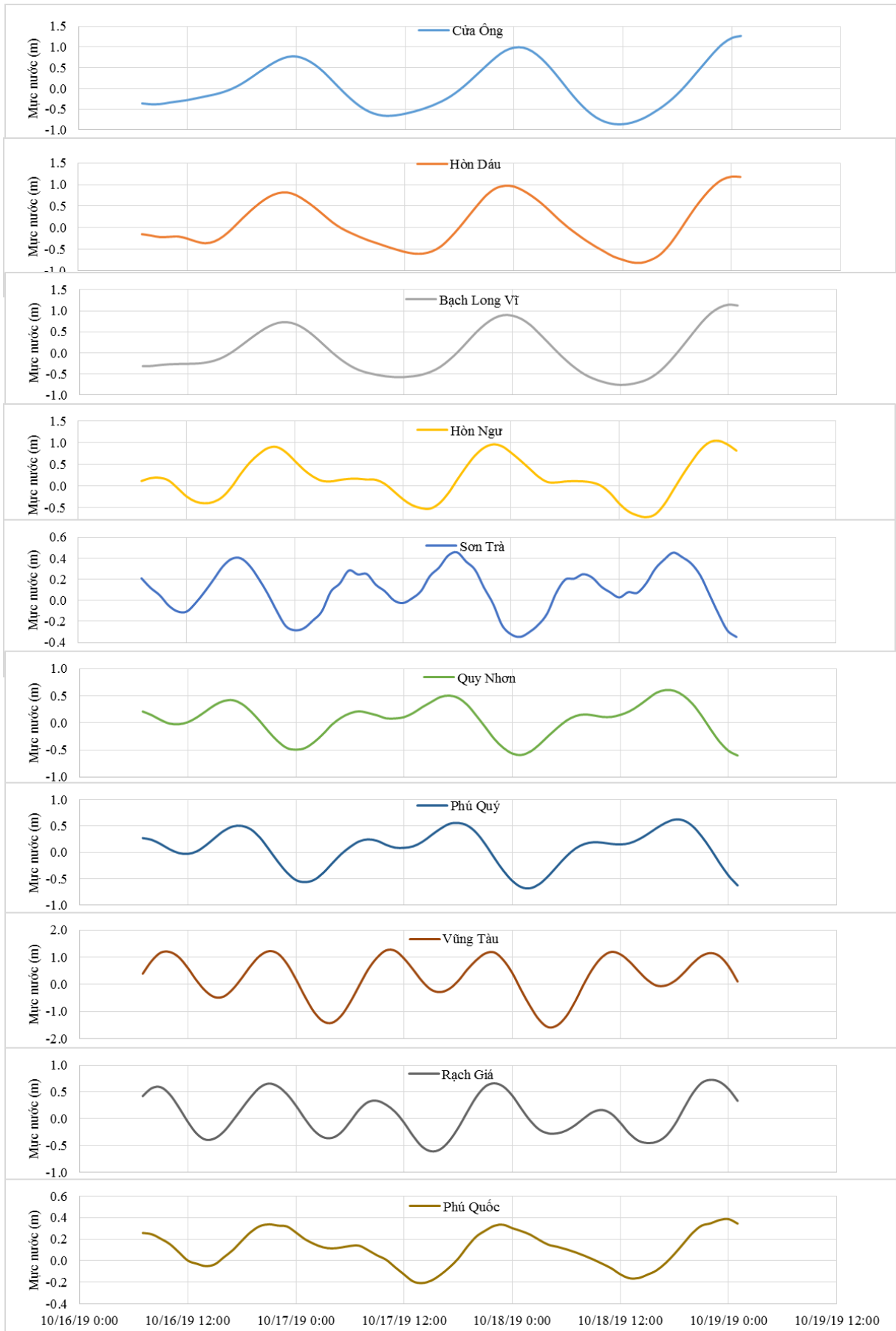
Thời điểm phát tin dự báo tiếp theo: 13 giờ 00 ngày 18/10/2019

Người xây dựng bản tin: Lê Đức Quyền

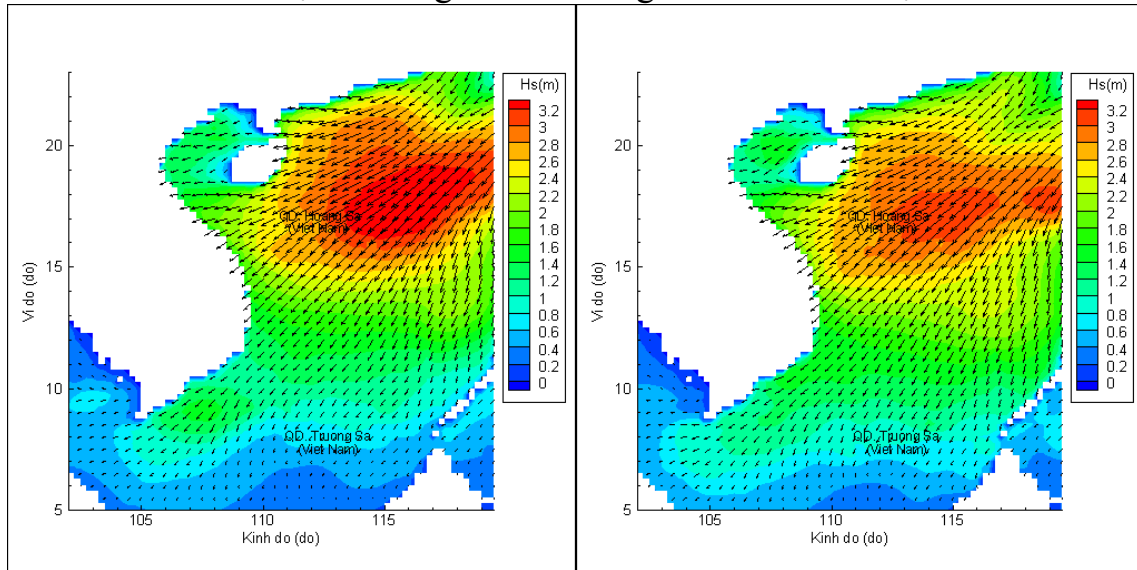
Người soát bản tin: Lê Quốc Huy

Biên trình mực nước tổng cộng tại 10 trạm Hải vãn

(Cửa Ông, Hòn Dấu, Bạch Long Vĩ, Hòn Ngự, Sơn Trà, Quy Nhơn, Phú Quý, Vũng Tàu, Rạch Giá, Phú Quốc)

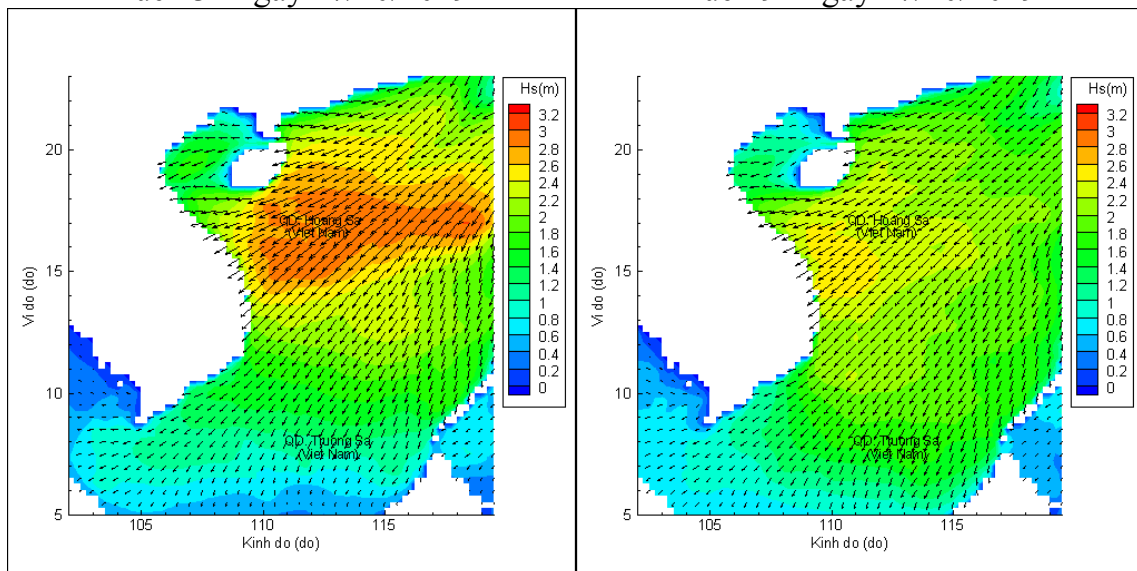


Phân bố độ cao sóng ven bờ và ngoài khơi biển Việt Nam



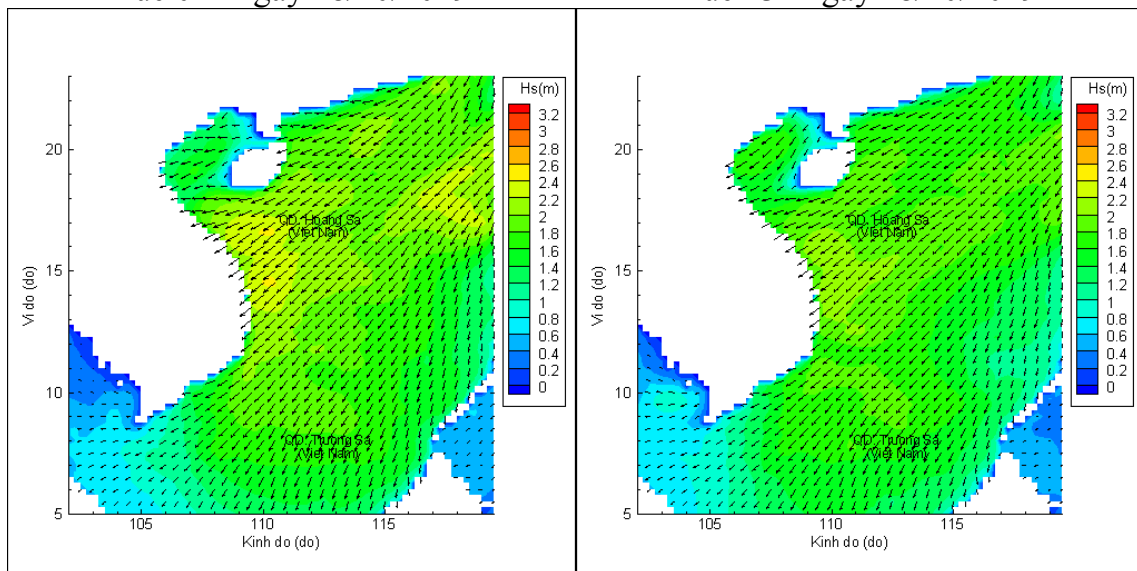
Lúc 13h ngày 17/10/2019

Lúc 19h ngày 17/10/2019



Lúc 01h ngày 18/10/2019

Lúc 13h ngày 18/10/2019



Lúc 01h ngày 19/10/2019

Lúc 13h ngày 19/10/2019