

**BẢN TIN DỰ BÁO MỨC NƯỚC VÀ SÓNG BIỂN**

(Lúc 13 giờ – 06Z ngày 11/10/2019)

Tỉnh/ TP	Huyện	Mức nước tổng cộng dự báo trong 48 giờ (cm)								
		11/10		12/10				13/10		
		13h	19h	1h	7h	13h	19h	1h	7h	13h
Quảng Ninh	Đầm Hà	34	-80	-5	54	45	-62	-7	17	47
	Cửa Ông	24	-61	-24	65	35	-43	-26	28	37
TP. Hải Phòng	Hòn Dấu	9	-45	-35	72	19	-24	-36	41	18
	Bạch Long Vĩ	10	-52	-18	62	19	-35	-26	33	19
Thái Bình	Thái Thụy	3	-37	-38	74	12	-17	-39	44	11
Nam Định	Hải Hậu	-3	-21	-44	76	4	-4	-49	49	1
Ninh Bình	Kim Sơn	-7	-14	-46	78	0	2	-52	52	-3
Thanh Hóa	Quảng Xương	-7	-9	-49	74	-2	6	-51	51	-6
Nghệ An	Diễn Châu	-1	-3	-47	65	-2	9	-47	46	-6
	Hòn Ngư	0	-5	-45	63	-1	9	-46	44	-6
Hà Tĩnh	Thạch Hà	4	-8	-40	55	2	7	-43	38	-5
Quảng Bình	Quảng Trạch	9	-6	-27	38	5	9	-35	30	-6
	Quảng Ninh	7	-1	-19	28	3	12	-28	24	-8
Quảng Trị	Gio Linh	5	3	-10	18	1	14	-20	17	-8
	Cồn Cỏ	4	1	-8	19	0	12	-18	19	-8
Thừa Thiên Huế	Hương Trà	4	7	1	7	2	12	-10	9	-6
	Phú Lộc	4	9	8	-3	3	11	-3	2	-4
TP. Đà Nẵng	Sơn Trà	5	11	15	-11	4	10	5	-5	-3
	Hoàng Sa	-3	6	29	-21	0	1	19	-12	-1
Quảng Nam	Tam Kỳ	3	14	23	-20	2	8	14	-11	-3
	Cù Lao Chàm	3	13	21	-18	3	8	12	-10	-3
Quảng Ngãi	TP. Quảng Ngãi	-1	13	27	-19	0	7	15	-7	-4
	Lý Sơn	-1	12	27	-20	1	6	16	-9	-3
Bình Định	Phú Mỹ	-3	11	29	-19	-2	7	19	-5	-9
	Quy Nhơn	-5	10	30	-19	-4	6	18	-6	-9
Phú Yên	TP. Tuy Hòa	-1	17	32	-14	-2	12	25	3	0
Khánh Hòa	TP. Nha Trang	-6	16	28	-14	-4	13	20	0	-5
	Trường Sa	-13	17	23	-10	-8	13	13	2	-7
Ninh Thuận	TP. PR-Tháp Chàm	-9	17	21	-15	-10	15	11	1	-12
Bình Thuận	TP. Phan Thiết	-55	66	-11	29	-55	61	-27	46	-56
	Phú Quý	-19	26	18	-6	-17	22	5	9	-18
Bà Rịa Vũng Tàu	Vũng Tàu	-126	123	-52	81	-114	113	-62	90	-96
	Côn Đảo	-111	94	-31	66	-97	87	-43	67	-77
TPHCM	Cần Giờ	-131	129	-55	87	-117	116	-65	94	-94
Tiền Giang	Gò Công Tây	-134	133	-59	92	-120	121	-69	98	-97
Bến Tre	Ba Tri	-137	133	-60	93	-120	120	-67	96	-97
Trà Vinh	Duyên Hải	-135	126	-54	87	-116	111	-61	86	-94
Sóc Trăng	Tân Phú	-124	106	-34	73	-101	91	-42	67	-77
Bạc Liêu	TP. Bạc Liêu	-93	62	3	45	-68	47	-2	32	-40
Cà Mau	Năm Căn	-62	27	27	23	-42	19	23	8	-17
	Trần Văn Thời	-31	16	3	33	-30	22	1	24	-22
Kiên Giang	Rạch Giá	-22	23	-20	45	-31	33	-20	44	-38
	Phú Quốc	1	-1	-1	22	-4	5	3	17	-6

Vùng Biển	Độ cao sóng biển dự báo trong 48 giờ		
	Độ cao sóng lớn nhất (m)	Hướng thịnh hành	Ghi chú
Bắc vịnh Bắc Bộ	0.3 - 0.5	Đông Nam, Đông	
Nam vịnh Bắc Bộ	0.3 - 0.6	Đông Nam, Đông	
Quảng Trị đến Quảng Ngãi	0.6 - 0.9	Đông, Đông Bắc	
Bình Định đến Ninh Thuận	0.8 - 0.9	Đông Bắc	
Bình Thuận đến Cà Mau	0.3 - 1.0	Đông Bắc	
Cà Mau đến Kiên Giang	0.3 - 0.2	Đông Bắc	
Quần đảo Hoàng Sa	0.8 - 1.0	Đông Bắc	
Quần đảo Trường Sa	0.4 - 0.8	Bắc	
Bắc Biển Đông	0.5 - 1.7	Đông Bắc, Đông	
Giữa Biển Đông	0.4 - 1.1	Đông Bắc, Bắc	
Nam Biển Đông	0.3 - 0.8	Bắc	

**Tin phát lúc: 13 giờ 00**

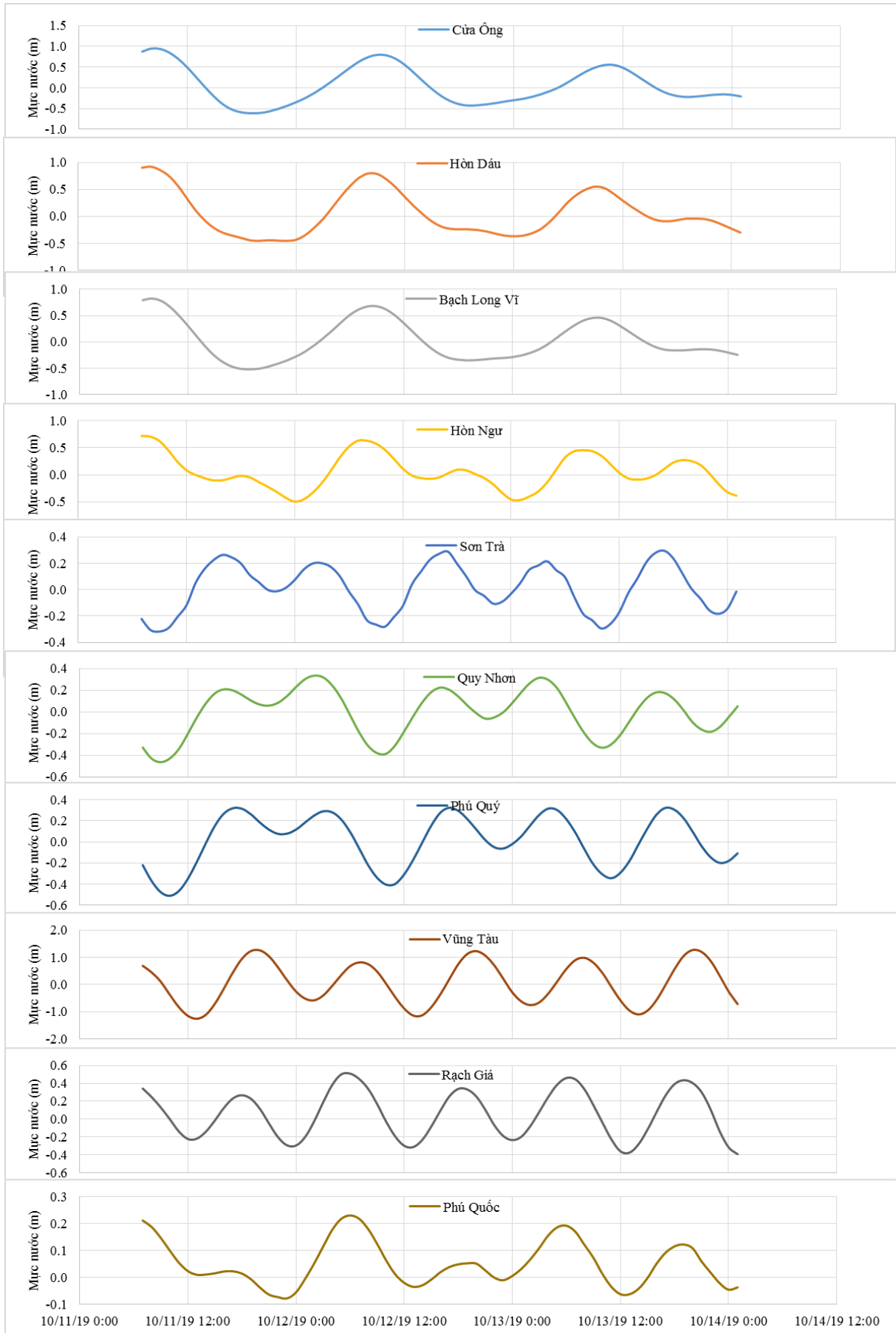
Thời điểm phát tin dự báo tiếp theo: 13 giờ 00 ngày 12/10/2019

Người xây dựng bản tin: Nguyễn Hồng Hạnh

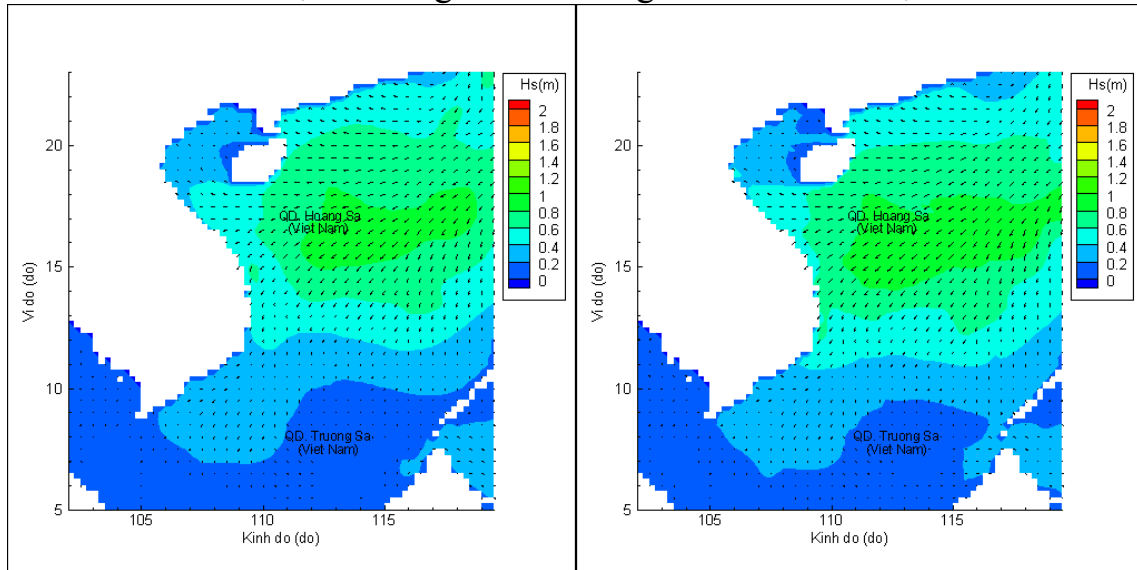
Người soát bản tin: Nguyễn Thị Thanh

## Biên trình mực nước tổng cộng tại 10 trạm Hải văn

(Cửa Ông, Hòn Dấu, Bạch Long Vĩ, Hòn Ngur, Sơn Trà, Quy Nhơn, Phú Quý, Vũng Tàu, Rạch Giá, Phú Quốc)

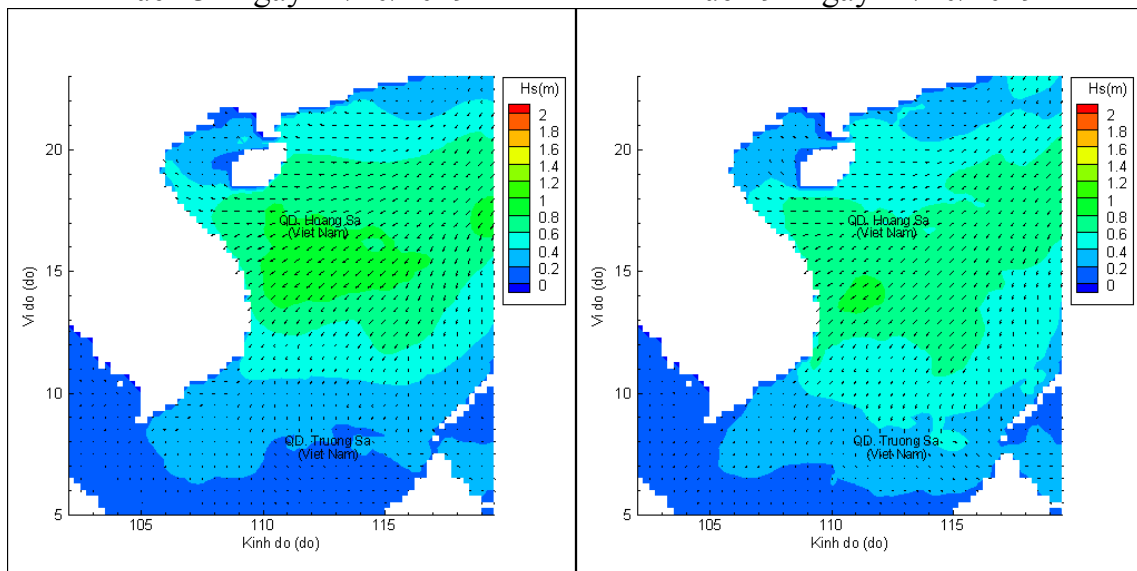


# Phân bố độ cao sóng ven bờ và ngoài khơi biển Việt Nam



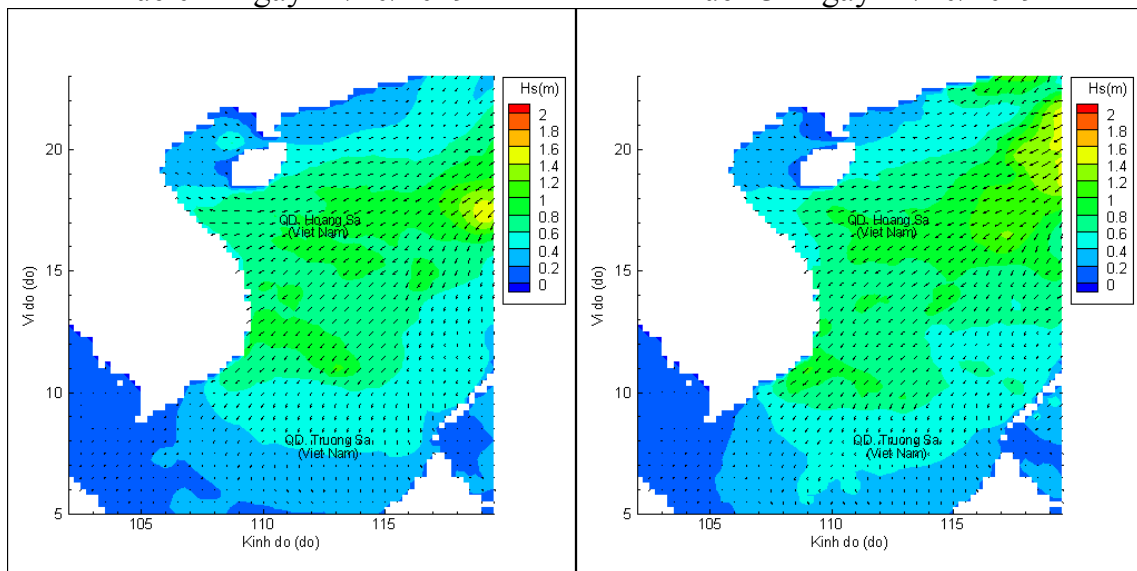
Lúc 13h ngày 11/10/2019

Lúc 19h ngày 11/10/2019



Lúc 01h ngày 12/10/2019

Lúc 13h ngày 12/10/2019



Lúc 01h ngày 13/10/2019

Lúc 13h ngày 13/10/2019