

**BẢN TIN DỰ BÁO MỨC NƯỚC VÀ SÓNG BIỂN**

(Lúc 13 giờ – 06Z ngày 06/10/2019)

Tỉnh/ TP	Huyện	Mức nước tổng cộng dự báo trong 48 giờ (cm)								
		06/10		07/10				08/10		
		13h	19h	1h	7h	13h	19h	1h	7h	13h
Quảng Ninh	Đầm Hà	-119	-89	77	137	-94	-104	58	166	-32
	Cửa Ông	-100	-94	87	125	-71	-111	55	151	-21
TP. Hải Phòng	Hòn Dấu	-87	-98	90	111	-58	-104	57	140	-20
	Bạch Long Vĩ	-98	-78	90	98	-79	-97	61	124	-40
Thái Bình	Thái Thụy	-81	-96	89	104	-53	-100	56	135	-17
Nam Định	Hải Hậu	-66	-90	88	88	-43	-94	53	122	-13
Ninh Bình	Kim Sơn	-62	-88	86	85	-40	-90	49	121	-14
Thanh Hóa	Quảng Xương	-56	-85	81	81	-32	-86	47	117	-9
Nghệ An	Diễn Châu	-43	-76	70	70	-16	-79	43	107	2
	Hòn Ngư	-40	-77	71	66	-16	-77	43	102	3
Hà Tĩnh	Thạch Hà	-31	-76	68	58	-5	-73	42	88	11
Quảng Bình	Quảng Trạch	-17	-58	55	38	7	-59	38	53	21
	Quảng Ninh	-9	-41	43	22	13	-44	35	33	23
Quảng Trị	Gio Linh	-3	-23	33	6	15	-27	32	17	24
	Cồn Cỏ	-7	-21	38	5	10	-27	35	15	17
Thừa Thiên Huế	Hương Trà	3	-2	24	-8	17	-9	25	0	22
	Phú Lộc	8	13	16	-18	19	7	19	-16	20
TP. Đà Nẵng	Sơn Trà	13	26	7	-27	19	23	17	-28	18
	Hoàng Sa	4	51	2	-46	2	39	16	-49	-1
Quảng Nam	Tam Kỳ	15	40	-1	-37	19	38	14	-40	18
	Cù Lao Chàm	13	35	2	-34	18	32	14	-35	16
Quảng Ngãi	TP. Quảng Ngãi	12	48	-1	-45	14	41	16	-47	12
	Lý Sơn	11	48	-1	-44	12	40	14	-46	9
Bình Định	Phú Mỹ	10	50	-1	-46	12	41	17	-49	7
	Quy Nhơn	4	47	-2	-49	10	41	18	-49	7
Phú Yên	TP. Tuy Hòa	12	56	5	-45	12	43	21	-46	10
Khánh Hòa	TP. Nha Trang	10	52	4	-50	10	43	19	-50	7
	Trường Sa	9	56	7	-55	4	48	21	-52	-5
Ninh Thuận	TP. PR-Tháp Chàm	13	51	4	-59	9	43	22	-55	5
Bình Thuận	TP. Phan Thiết	37	48	29	-82	20	54	29	-65	-6
	Phú Quý	15	55	8	-62	9	48	22	-57	-2
Bà Rịa Vũng Tàu	Vũng Tàu	29	66	45	-84	-16	93	27	-35	-65
	Côn Đảo	13	56	58	-83	-29	80	45	-44	-65
TPHCM	Cần Giờ	31	63	50	-84	-16	93	29	-31	-66
Tiền Giang	Gò Công Tây	37	59	55	-88	-12	91	34	-32	-64
Bến Tre	Ba Tri	36	58	63	-89	-11	90	43	-33	-65
Trà Vinh	Duyên Hải	26	60	61	-88	-22	93	42	-34	-72
Sóc Trăng	Tân Phú	10	59	62	-76	-37	91	45	-26	-77
Bạc Liêu	TP. Bạc Liêu	-21	64	63	-55	-60	87	53	-14	-83
Cà Mau	Năm Căn	-40	53	63	-38	-70	68	62	-8	-77
	Trần Văn Thời	-5	-4	49	-22	-24	10	51	2	-26
Kiên Giang	Rạch Giá	9	-33	28	-3	-4	-21	42	8	1
	Phú Quốc	-6	-19	8	21	-9	-11	18	28	3

Vùng Biển	Độ cao sóng biển dự báo trong 48 giờ		
	Độ cao sóng lớn nhất (m)	Hướng thịnh hành	Ghi chú
Bắc vịnh Bắc Bộ	0.3 - 1.3	Đông , Đông Bắc	
Nam vịnh Bắc Bộ	0.6 - 1.2	Đông Bắc, Đông	
Quảng Trị đến Quảng Ngãi	0.9 - 1.6	Đông Bắc, Đông	
Bình Định đến Ninh Thuận	0.8 - 1.0	Đông Bắc	
Bình Thuận đến Cà Mau	0.3 - 1.0	Đông Bắc	
Cà Mau đến Kiên Giang	0.3 - 0.4	Đông, Đông Bắc, Nam	
Quần đảo Hoàng Sa	1.4 - 1.6	Đông Bắc	
Quần đảo Trường Sa	0.5 - 1.1	Đông Bắc	
Bắc Biển Đông	1.1 - 2.6	Đông Bắc, Đông	Cảnh báo
Giữa Biển Đông	0.5 - 1.4	Đông Bắc	
Nam Biển Đông	0.3 - 1.0	Đông Bắc	

**Tin phát lúc: 13 giờ 00**

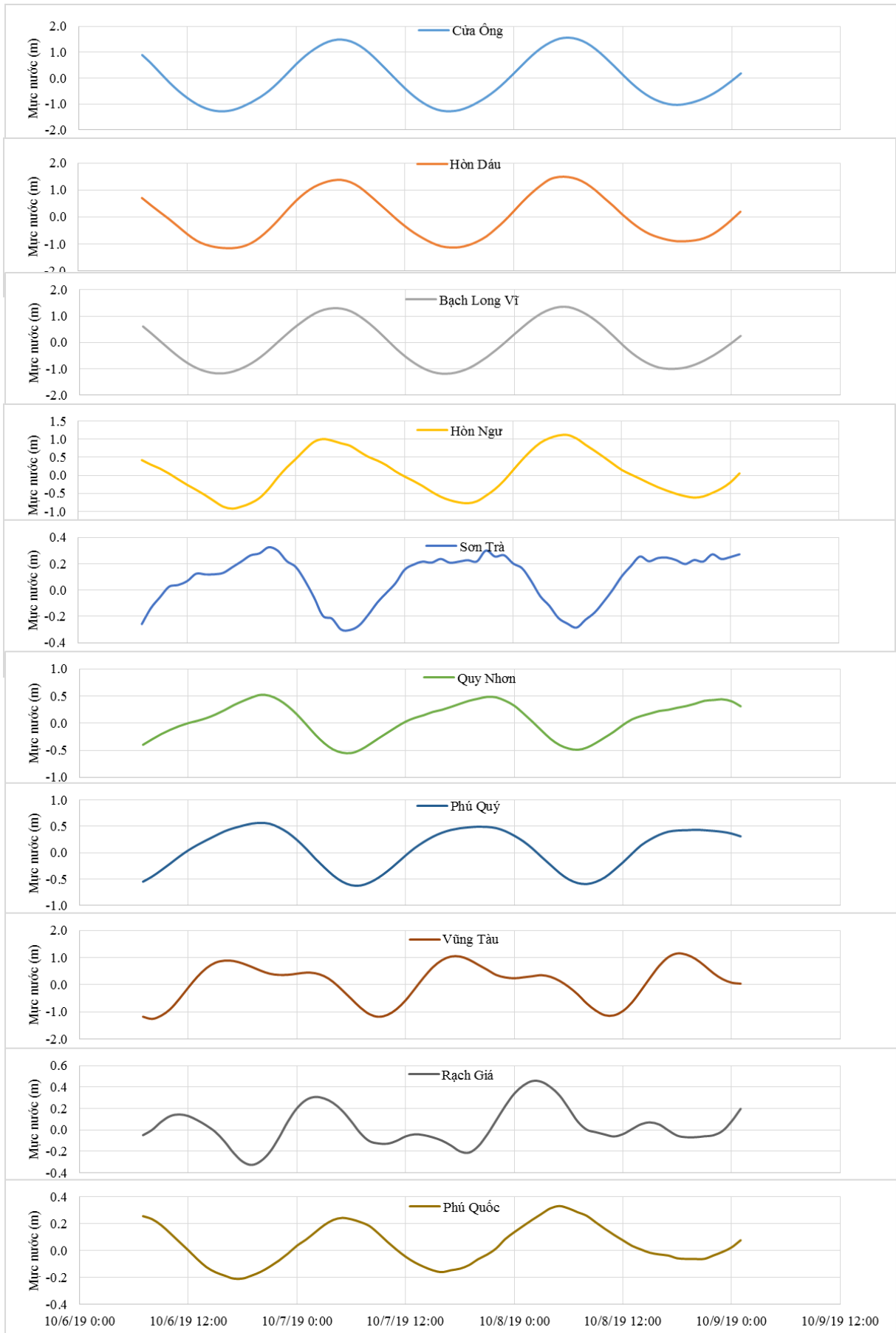
Thời điểm phát tin dự báo tiếp theo: 13 giờ 00 ngày 07/10/2019

Người xây dựng bản tin: Nguyễn Hồng Hạnh

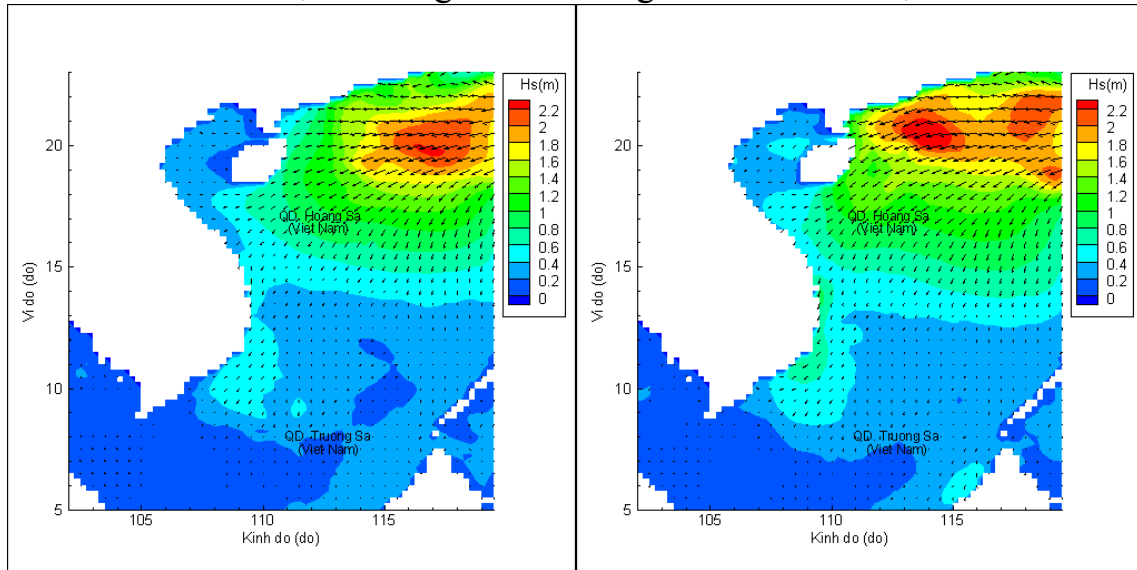
Người soát bản tin: Lê Quốc Huy

## Biên trình mực nước tổng cộng tại 10 trạm Hải văn

(Cửa Ông, Hòn Dấu, Bạch Long Vĩ, Hòn Ngư, Sơn Trà, Quy Nhơn, Phú Quý, Vũng Tàu, Rạch Giá, Phú Quốc)

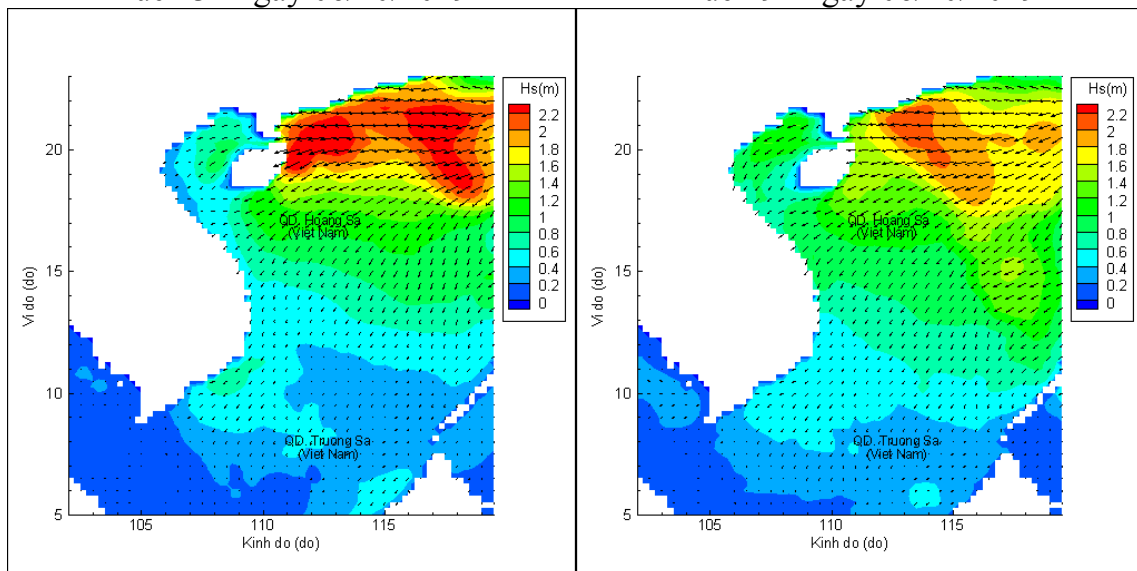


# Phân bố độ cao sóng ven bờ và ngoài khơi biển Việt Nam



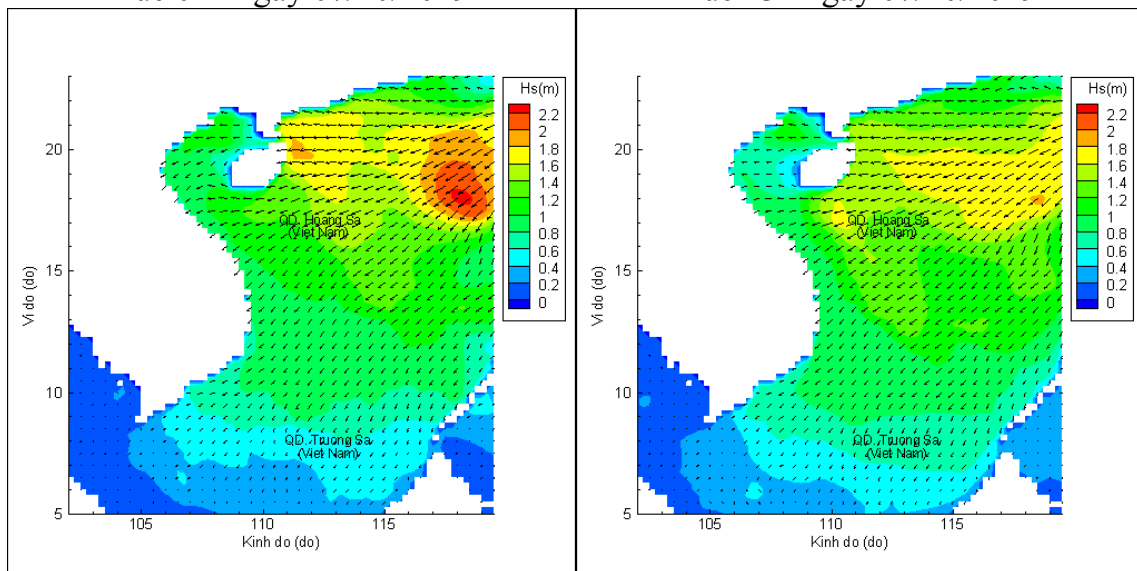
Lúc 13h ngày 06/10/2019

Lúc 19h ngày 06/10/2019



Lúc 01h ngày 07/10/2019

Lúc 13h ngày 07/10/2019



Lúc 01h ngày 08/10/2019

Lúc 13h ngày 08/10/2019