

BẢN TIN DỰ BÁO MỨC NƯỚC VÀ SÓNG BIỂN

(Lúc 13 giờ – 06Z ngày 29/09/2019)

Tỉnh/ TP	Huyện	Mức nước tổng cộng dự báo trong 48 giờ (cm)								
		29/09		30/09				01/10		
		13h	19h	1h	7h	13h	19h	1h	7h	13h
Quảng Ninh	Đầm Hà	111	-43	-33	-51	90	0	8	-79	40
	Cửa Ông	86	-11	-57	-29	67	26	-12	-61	24
TP. Hải Phòng	Hòn Dấu	55	14	-74	-6	40	46	-29	-38	6
	Bạch Long Vĩ	65	-7	-58	-11	55	27	-20	-46	23
Thái Bình	Thái Thụy	43	23	-78	1	30	51	-34	-31	1
Nam Định	Hải Hậu	24	42	-89	16	13	64	-45	-17	-11
Ninh Bình	Kim Sơn	16	48	-92	21	6	69	-48	-12	-15
Thanh Hóa	Quảng Xương	10	52	-92	22	1	70	-48	-10	-17
Nghệ An	Diễn Châu	9	56	-87	22	-6	70	-44	-8	-18
	Hòn Ngư	8	54	-86	21	-4	70	-45	-9	-19
Hà Tĩnh	Thạch Hà	5	51	-81	20	-5	69	-46	-5	-23
Quảng Bình	Quảng Trạch	-4	48	-69	27	-15	66	-49	14	-32
	Quảng Ninh	-11	45	-60	31	-21	62	-47	22	-33
Quảng Trị	Gio Linh	-16	40	-51	33	-23	55	-44	26	-31
	Cồn Cỏ	-16	37	-52	34	-22	54	-46	26	-30
Thừa Thiên Huế	Hương Trà	-19	31	-35	31	-22	43	-36	27	-25
	Phú Lộc	-21	24	-22	27	-20	34	-30	26	-20
TP. Đà Nẵng	Sơn Trà	-21	18	-10	23	-20	26	-24	27	-17
	Hoàng Sa	-11	-7	6	17	-4	4	-17	21	-2
Quảng Nam	Tam Kỳ	-19	10	-2	22	-15	17	-20	29	-12
	Cù Lao Chàm	-20	11	-5	21	-17	18	-21	27	-14
Quảng Ngãi	TP. Quảng Ngãi	-21	4	-1	26	-14	13	-24	32	-10
	Lý Sơn	-19	1	1	23	-12	11	-22	29	-8
Bình Định	Phú Mỹ	-17	-2	0	27	-9	11	-24	35	-4
	Quy Nhơn	-22	-6	-2	27	-12	9	-27	34	-4
Phú Yên	TP. Tuy Hòa	-15	1	0	31	-7	14	-24	35	-1
Khánh Hòa	TP. Nha Trang	-21	4	-5	30	-12	16	-27	35	-5
	Trường Sa	-29	7	-8	36	-18	16	-32	35	-8
Ninh Thuận	TP. PR-Tháp Chàm	-32	12	-14	36	-25	22	-38	40	-18
Bình Thuận	TP. Phan Thiết	-92	78	-61	98	-70	71	-75	73	-43
	Phú Quý	-42	23	-19	47	-30	30	-41	44	-18
Bà Rịa Vũng Tàu	Vũng Tàu	-122	92	-66	101	-54	52	-45	32	7
	Côn Đảo	-90	55	-41	69	-29	28	-24	7	25
TPHCM	Cần Giờ	-121	94	-68	101	-52	51	-40	26	15
Tiền Giang	Gò Công Tây	-124	99	-71	104	-55	54	-42	27	14
Bến Tre	Ba Tri	-122	97	-64	101	-48	49	-38	21	18
Trà Vinh	Duyên Hải	-112	79	-51	86	-34	34	-25	5	33
Sóc Trăng	Tân Phú	-83	48	-24	58	-5	7	4	-20	55
Bạc Liêu	TP. Bạc Liêu	-22	-10	29	5	44	-38	51	-63	88
Cà Mau	Năm Căn	6	-29	42	-14	50	-38	55	-63	74
	Trần Văn Thời	-22	23	-11	26	-6	20	4	0	6
Kiên Giang	Rạch Giá	-35	42	-29	43	-23	42	-17	34	-18
	Phú Quốc	0	17	-1	11	-2	16	10	8	-10

Vùng Biển	Độ cao sóng biển dự báo trong 48 giờ		
	Độ cao sóng lớn nhất (m)	Hướng thịnh hành	Ghi chú
Bắc vịnh Bắc Bộ	0.3 - 0.4	Bắc, Đông Bắc	
Nam vịnh Bắc Bộ	0.3 - 0.7	Đông Bắc, Bắc, Đông	
Quảng Trị đến Quảng Ngãi	0.7 - 1.3	Đông Bắc, Đông	
Bình Định đến Ninh Thuận	1.0 - 1.4	Bắc, Đông Bắc	
Bình Thuận đến Cà Mau	0.3 - 1.4	Đông Bắc	
Cà Mau đến Kiên Giang	0.3 - 0.5	Đông, Đông Nam, Đông Bắc	
Quần đảo Hoàng Sa	1.3 - 1.7	Đông Bắc	
Quần đảo Trường Sa	0.5 - 0.9	Bắc	
Bắc Biển Đông	1.1 - 3.5	Đông Bắc	Cảnh báo
Giữa Biển Đông	0.4 - 1.4	Bắc	
Nam Biển Đông	0.4 - 1.0	Bắc	

Tin phát lúc: 13 giờ 00

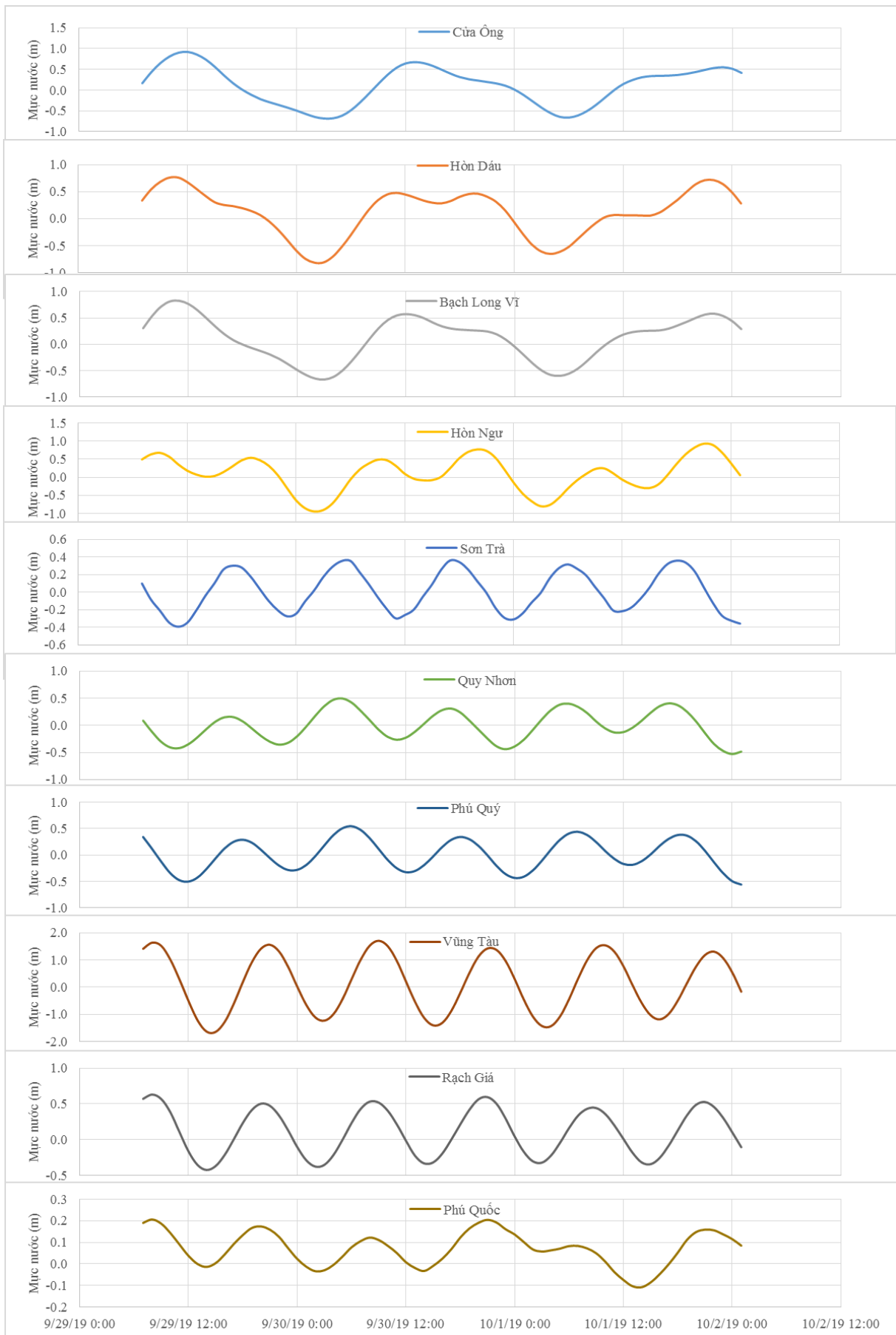
Thời điểm phát tin dự báo tiếp theo: 13 giờ 00 ngày 30/09/2019

Người xây dựng bản tin: Nguyễn Thị Lan

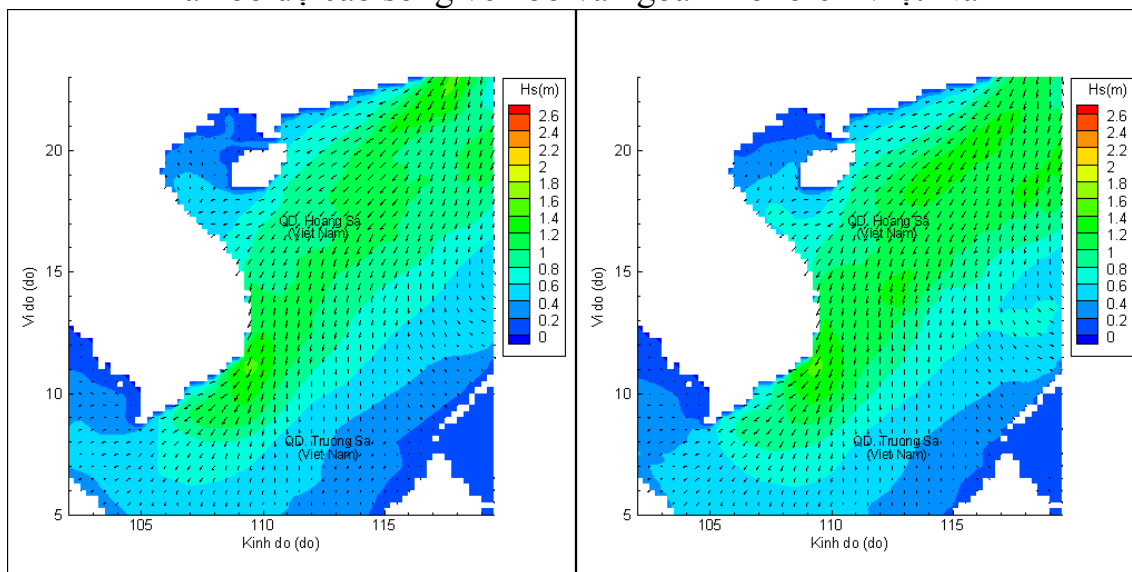
Người soát bản tin: Nguyễn Thị Thanh

Biên trình mực nước tổng cộng tại 10 trạm Hải văn

(Cửa Ông, Hòn Dấu, Bạch Long Vĩ, Hòn Ngur, Sơn Trà, Quy Nhơn, Phú Quý, Vũng Tàu, Rạch Giá, Phú Quốc)

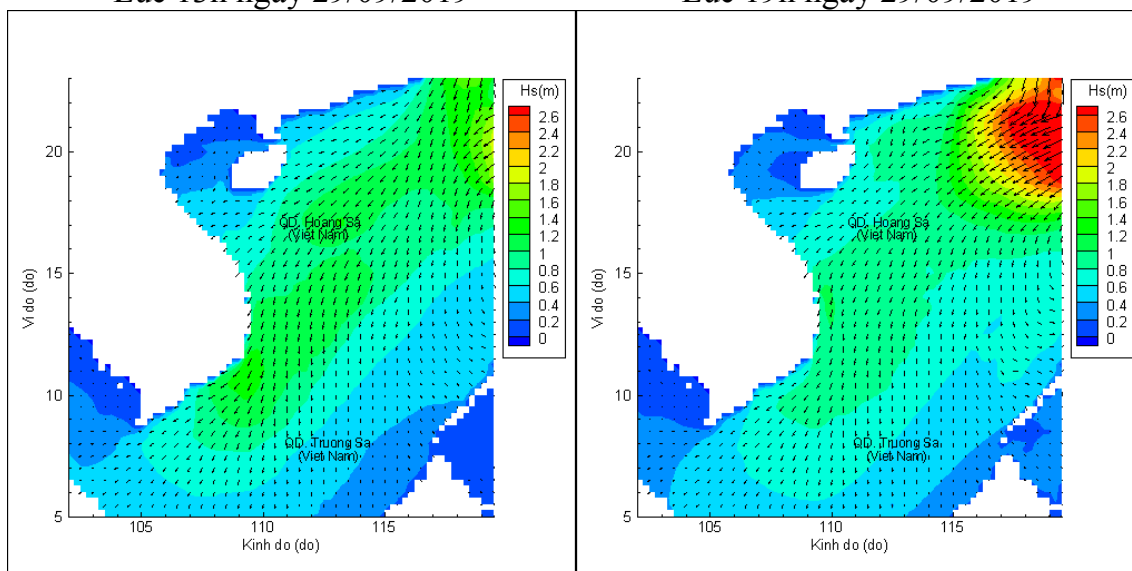


Phân bố độ cao sóng ven bờ và ngoài khơi biển Việt Nam



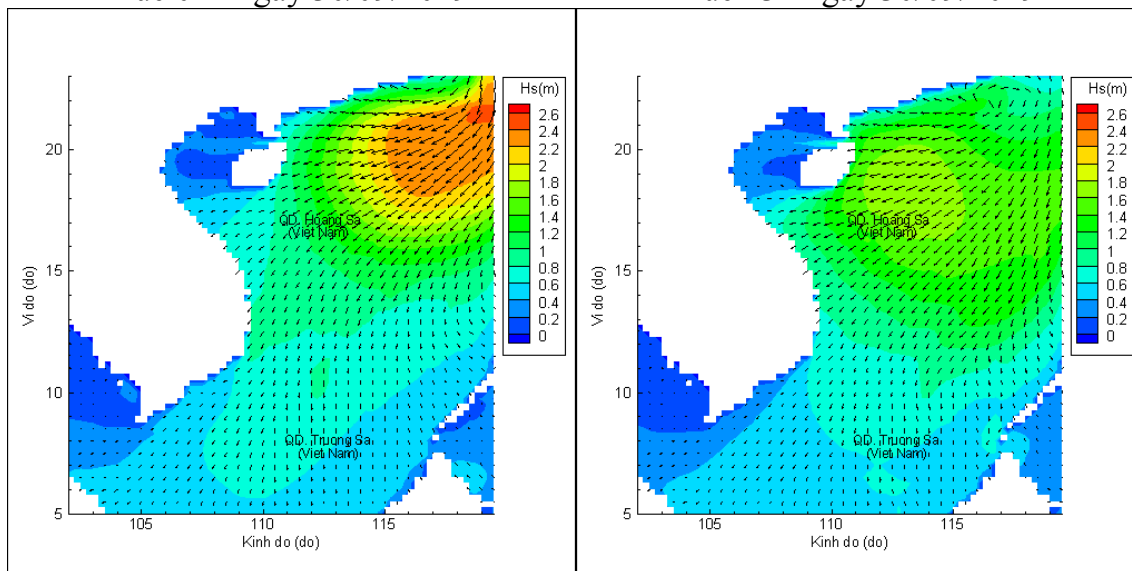
Lúc 13h ngày 29/09/2019

Lúc 19h ngày 29/09/2019



Lúc 01h ngày 30/09/2019

Lúc 13h ngày 30/09/2019



Lúc 01h ngày 01/10/2019

Lúc 13h ngày 01/10/2019