

BẢN TIN DỰ BÁO MỨC NƯỚC VÀ SÓNG BIỂN

(Lúc 13 giờ – 06Z ngày 28/09/2019)

Tỉnh/ TP	Huyện	Mức nước tổng cộng dự báo trong 48 giờ (cm)								
		28/09		29/09				30/09		
		13h	19h	1h	7h	13h	19h	1h	7h	13h
Quảng Ninh	Đầm Hà	112	-86	-63	-3	117	-34	-35	-54	93
	Cửa Ông	91	-52	-89	15	94	-4	-59	-34	70
TP. Hải Phòng	Hòn Dấu	62	-25	-101	37	62	20	-74	-9	42
	Bạch Long Vĩ	63	-47	-82	34	72	-2	-61	-15	57
Thái Bình	Thái Thụy	50	-15	-105	43	51	28	-78	-1	32
Nam Định	Hải Hậu	34	4	-115	54	31	45	-89	12	15
Ninh Bình	Kim Sơn	27	12	-118	58	24	51	-91	17	8
Thanh Hóa	Quảng Xương	22	19	-118	58	19	54	-91	18	4
Nghệ An	Diễn Châu	18	27	-111	53	14	57	-86	18	-2
	Hòn Ngư	19	25	-108	52	13	56	-84	18	-3
Hà Tĩnh	Thạch Hà	20	23	-100	47	12	55	-79	19	-5
Quảng Bình	Quảng Trạch	15	23	-77	40	4	51	-68	25	-14
	Quảng Ninh	7	23	-62	36	-4	48	-59	29	-19
Quảng Trị	Gio Linh	-2	21	-46	31	-10	43	-49	31	-21
	Cồn Cỏ	-3	17	-47	33	-11	40	-51	32	-21
Thừa Thiên Huế	Hương Trà	-8	17	-27	24	-13	33	-34	29	-21
	Phú Lộc	-12	14	-10	16	-15	25	-21	26	-21
TP. Đà Nẵng	Sơn Trà	-13	10	5	11	-17	19	-10	24	-19
	Hoàng Sa	-17	-12	28	3	-11	-8	5	17	-6
Quảng Nam	Tam Kỳ	-17	5	19	7	-18	11	0	23	-16
	Cù Lao Chàm	-16	6	15	8	-18	12	-4	23	-17
Quảng Ngãi	TP. Quảng Ngãi	-21	0	22	10	-18	5	0	27	-14
	Lý Sơn	-19	-3	23	7	-17	2	2	24	-13
Bình Định	Phú Mỹ	-20	-7	25	11	-15	-1	1	29	-14
	Quy Nhơn	-24	-11	24	10	-19	-5	-3	27	-14
Phú Yên	TP. Tuy Hòa	-18	-4	28	15	-13	0	1	29	-8
Khánh Hòa	TP. Nha Trang	-25	-1	23	16	-19	4	-2	29	-14
	Trường Sa	-35	4	18	22	-29	6	-8	35	-21
Ninh Thuận	TP. PR-Tháp Chàm	-34	6	14	21	-31	12	-13	36	-26
Bình Thuận	TP. Phan Thiết	-99	81	-40	93	-90	80	-63	94	-72
	Phú Quý	-46	21	7	35	-41	23	-19	46	-33
Bà Rịa Vũng Tàu	Vũng Tàu	-169	132	-77	139	-119	94	-64	98	-58
	Côn Đảo	-139	86	-49	109	-90	57	-41	65	-31
TPHCM	Cần Giờ	-173	137	-81	142	-120	99	-63	98	-55
Tiền Giang	Gò Công Tây	-177	142	-86	147	-124	104	-66	102	-57
Bến Tre	Ba Tri	-175	143	-77	150	-120	101	-60	100	-50
Trà Vinh	Duyên Hải	-170	126	-66	138	-109	81	-50	83	-36
Sóc Trăng	Tân Phú	-148	97	-44	114	-82	51	-22	54	-7
Bạc Liêu	TP. Bạc Liêu	-88	31	7	61	-23	-7	32	1	44
Cà Mau	Năm Căn	-42	-6	30	29	3	-26	44	-16	50
	Trần Văn Thời	-30	24	-16	41	-28	21	-9	24	-4
Kiên Giang	Rạch Giá	-33	39	-40	46	-43	38	-23	43	-24
	Phú Quốc	9	13	-10	11	-5	14	0	11	-1

Vùng Biển	Độ cao sóng biển dự báo trong 48 giờ		
	Độ cao sóng lớn nhất (m)	Hướng thịnh hành	Ghi chú
Bắc vịnh Bắc Bộ	0.3 - 0.5	Đông Bắc, Bắc	
Nam vịnh Bắc Bộ	0.5 - 0.8	Đông Bắc, Đông	
Quảng Trị đến Quảng Ngãi	0.7 - 1.2	Đông Bắc, Đông	
Bình Định đến Ninh Thuận	1.2 - 1.6	Đông Bắc, Bắc	
Bình Thuận đến Cà Mau	0.3 - 1.8	Đông Bắc	
Cà Mau đến Kiên Giang	0.3 - 0.8	Đông, Đông Bắc	
Quần đảo Hoàng Sa	1.2 - 1.4	Đông Bắc	
Quần đảo Trường Sa	0.7 - 0.8	Bắc	
Bắc Biển Đông	0.8 - 3.0	Đông Bắc	Cảnh báo
Giữa Biển Đông	0.4 - 1.3	Bắc	
Nam Biển Đông	0.3 - 1.1	Bắc	

Tin phát lúc: 13 giờ 00

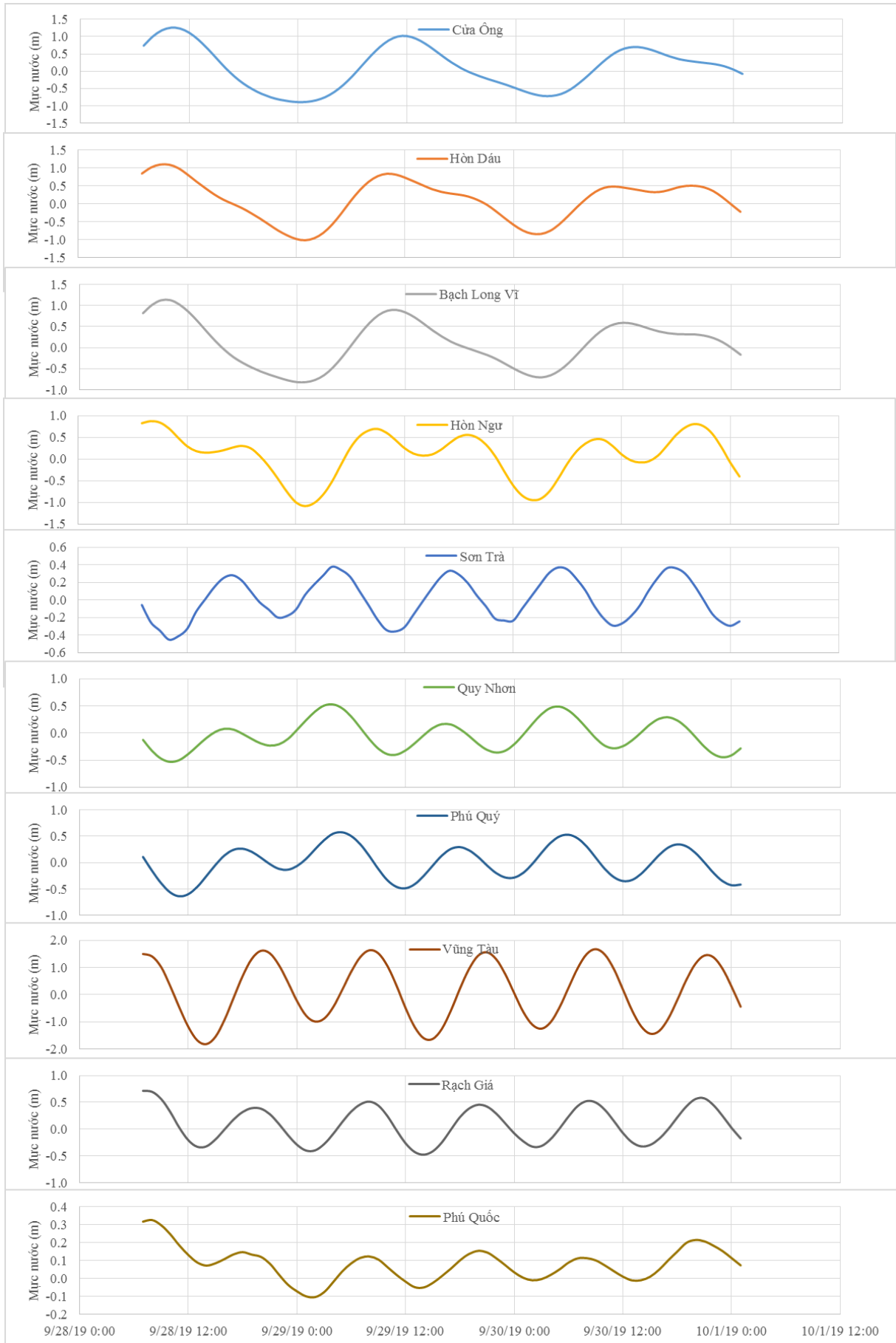
Thời điểm phát tin dự báo tiếp theo: 13 giờ 00 ngày 29/09/2019

Người xây dựng bản tin: Nguyễn Hồng Hạnh

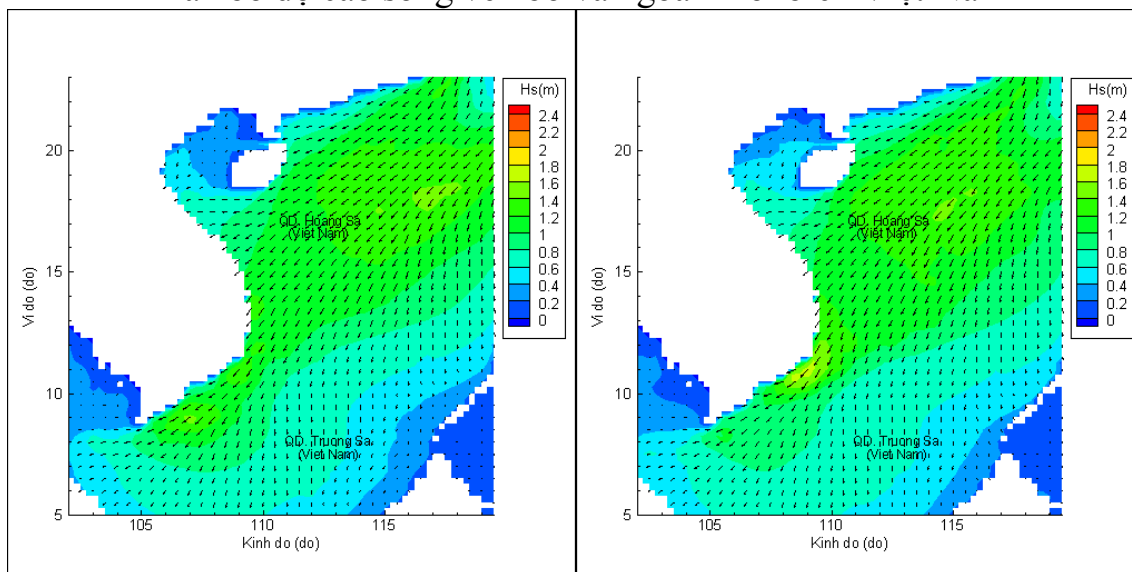
Người soát bản tin: Lê Quốc Huy

Biên trình mực nước tổng cộng tại 10 trạm Hải vãn

(Cửa Ông, Hòn Dấu, Bạch Long Vĩ, Hòn Ngự, Sơn Trà, Quy Nhơn, Phú Quý, Vũng Tàu, Rạch Giá, Phú Quốc)

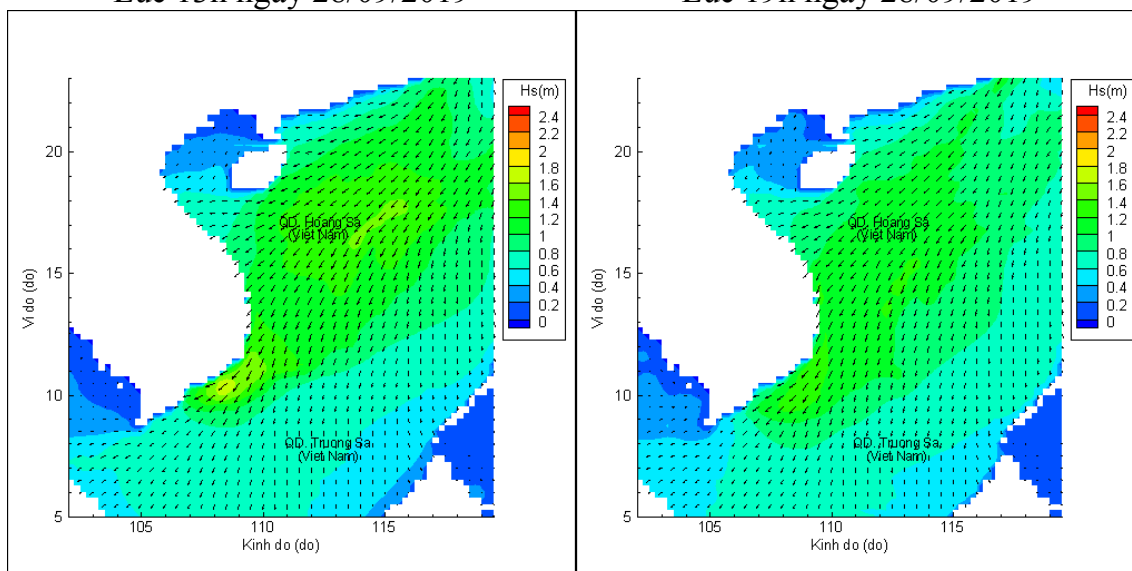


Phân bố độ cao sóng ven bờ và ngoài khơi biển Việt Nam



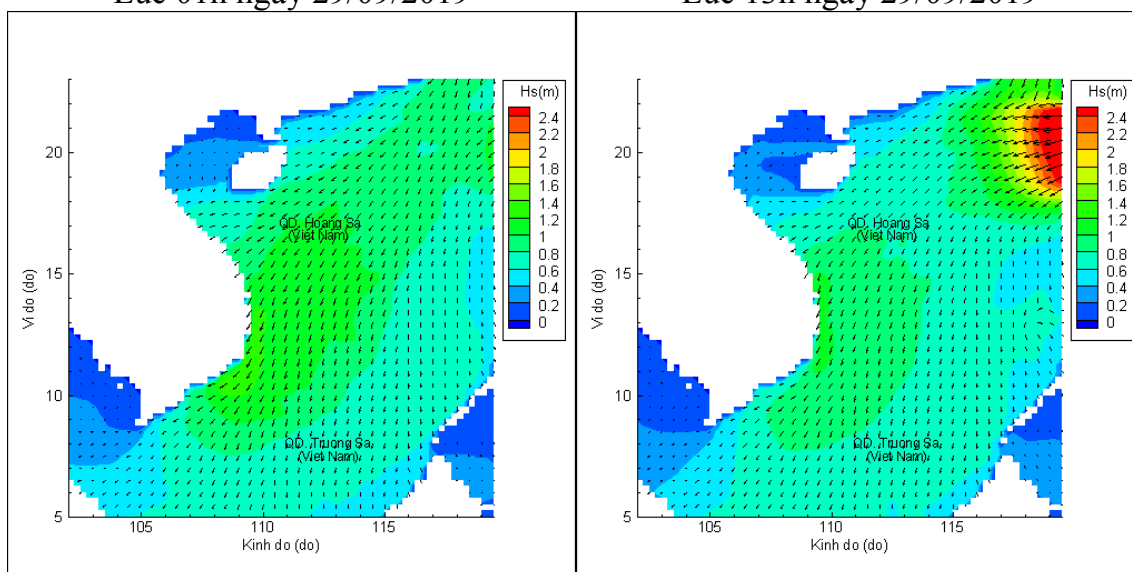
Lúc 13h ngày 28/09/2019

Lúc 19h ngày 28/09/2019



Lúc 01h ngày 29/09/2019

Lúc 13h ngày 29/09/2019



Lúc 01h ngày 30/09/2019

Lúc 13h ngày 30/09/2019