

BẢN TIN DỰ BÁO MỨC NƯỚC VÀ SÓNG BIỂN

(Lúc 13 giờ – 06Z ngày 26/09/2019)

Tỉnh/ TP	Huyện	Mức nước tổng cộng dự báo trong 48 giờ (cm)								
		26/09		27/09				28/09		
		13h	19h	1h	7h	13h	19h	1h	7h	13h
Quảng Ninh	Đầm Hà	41	-146	-58	115	93	-114	-73	56	124
	Cửa Ông	36	-125	-73	119	79	-87	-90	67	102
TP. Hải Phòng	Hòn Dấu	24	-104	-79	126	58	-63	-102	85	74
	Bạch Long Vĩ	10	-111	-55	122	49	-79	-79	82	75
Thái Bình	Thái Thụy	19	-94	-81	126	48	-52	-105	89	62
Nam Định	Hải Hậu	15	-76	-84	123	35	-34	-110	93	44
Ninh Bình	Kim Sơn	12	-68	-88	123	30	-26	-113	96	35
Thanh Hóa	Quảng Xương	11	-60	-88	120	27	-18	-112	94	32
Nghệ An	Diễn Châu	15	-48	-81	107	26	-7	-103	85	28
	Hòn Ngư	15	-50	-78	104	26	-8	-100	83	28
Hà Tĩnh	Thạch Hà	22	-50	-67	90	30	-8	-90	73	29
Quảng Bình	Quảng Trạch	28	-42	-41	57	29	-5	-61	53	24
	Quảng Ninh	23	-30	-26	41	20	0	-45	43	15
Quảng Trị	Gio Linh	17	-20	-10	24	11	3	-27	32	5
	Cồn Cỏ	12	-25	-7	26	8	-2	-26	34	4
Thừa Thiên Huế	Hương Trà	10	-10	8	5	4	5	-6	18	-1
	Phú Lộc	5	-2	21	-10	-1	7	11	7	-6
TP. Đà Nẵng	Sơn Trà	1	5	32	-22	-4	9	25	-1	-9
	Hoàng Sa	-19	2	54	-34	-20	-9	47	-13	-16
Quảng Nam	Tam Kỳ	-4	12	45	-32	-10	8	39	-9	-14
	Cù Lao Chàm	-3	9	41	-29	-10	7	34	-7	-13
Quảng Ngãi	TP. Quảng Ngãi	-12	11	55	-34	-16	4	47	-9	-17
	Lý Sơn	-12	8	53	-35	-16	1	46	-11	-16
Bình Định	Phú Mỹ	-16	7	59	-31	-17	-3	49	-8	-21
	Quy Nhơn	-21	3	56	-36	-20	-6	50	-9	-21
Phú Yên	TP. Tuy Hòa	-24	2	53	-39	-26	-7	45	-12	-26
Khánh Hòa	TP. Nha Trang	-22	10	58	-29	-23	2	47	-5	-26
	Trường Sa	-29	16	53	-24	-35	6	40	1	-36
Ninh Thuận	TP. PR-Tháp Chàm	-24	12	54	-29	-31	7	39	-2	-38
Bình Thuận	TP. Phan Thiết	-68	66	22	29	-89	75	-8	66	-103
	Phú Quý	-34	24	49	-17	-44	19	31	10	-50
Bà Rịa Vũng Tàu	Vũng Tàu	-171	156	-41	125	-186	149	-69	147	-169
	Cồn Đảo	-159	115	-18	107	-162	106	-40	120	-140
TPHCM	Cần Giờ	-176	163	-48	133	-193	157	-74	154	-173
Tiền Giang	Gò Công Tây	-178	168	-50	138	-197	162	-79	160	-177
Bến Tre	Ba Tri	-181	170	-41	141	-196	165	-71	159	-174
Trà Vinh	Duyên Hải	-188	160	-41	140	-194	151	-64	155	-170
Sóc Trăng	Tân Phú	-182	140	-30	133	-180	127	-48	138	-150
Bạc Liêu	TP. Bạc Liêu	-155	93	2	108	-135	68	-2	96	-89
Cà Mau	Năm Căn	-110	40	29	76	-87	18	27	61	-43
	Trần Văn Thời	-37	17	0	50	-46	19	-8	53	-32
Kiên Giang	Rạch Giá	-18	19	-25	48	-34	27	-33	55	-31
	Phú Quốc	15	1	-12	22	3	4	-11	21	7

Vùng Biển	Độ cao sóng biển dự báo trong 48 giờ		
	Độ cao sóng lớn nhất (m)	Hướng thịnh hành	Ghi chú
Bắc vịnh Bắc Bộ	0.3 - 0.7	Đông Bắc, Đông	
Nam vịnh Bắc Bộ	0.5 - 1.0	Đông Bắc, Đông	
Quảng Trị đến Quảng Ngãi	1.0 - 1.6	Đông Bắc, Đông	
Bình Định đến Ninh Thuận	1.4 - 1.8	Đông Bắc	
Bình Thuận đến Cà Mau	0.3 - 1.8	Đông Bắc, Đông	
Cà Mau đến Kiên Giang	0.3 - 1.0	Đông, Đông Nam	
Quần đảo Hoàng Sa	1.6 - 1.6	Đông Bắc	
Quần đảo Trường Sa	0.8 - 1.1	Đông Bắc, Bắc	
Bắc Biển Đông	0.9 - 1.9	Đông Bắc	
Giữa Biển Đông	0.4 - 1.8	Bắc, Đông Bắc	
Nam Biển Đông	0.4 - 1.1	Đông Bắc, Bắc	

Tin phát lúc: 13 giờ 00

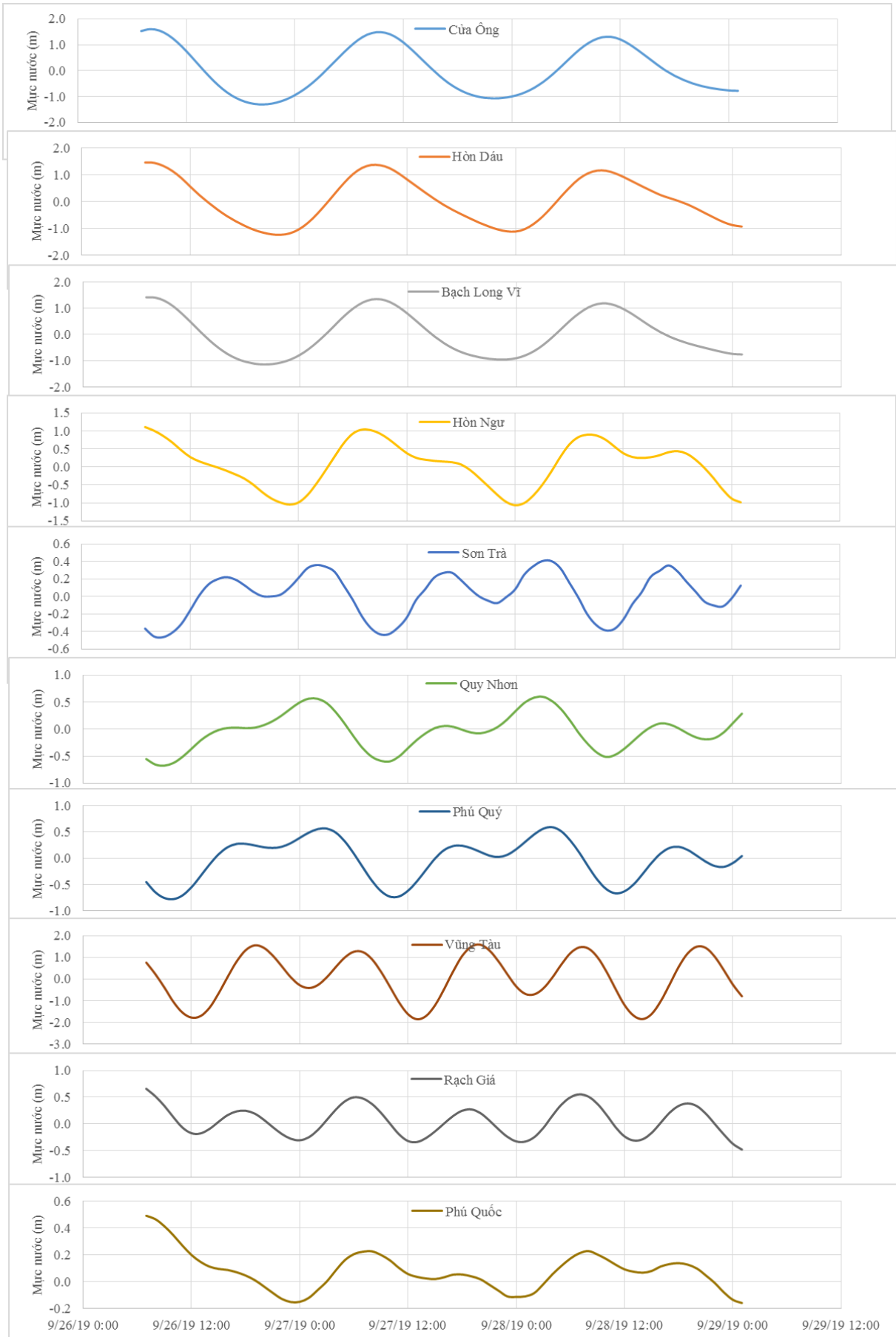
Thời điểm phát tin dự báo tiếp theo: 13 giờ 00 ngày 27/09/2019

Người xây dựng bản tin: Nguyễn Hồng Hạnh

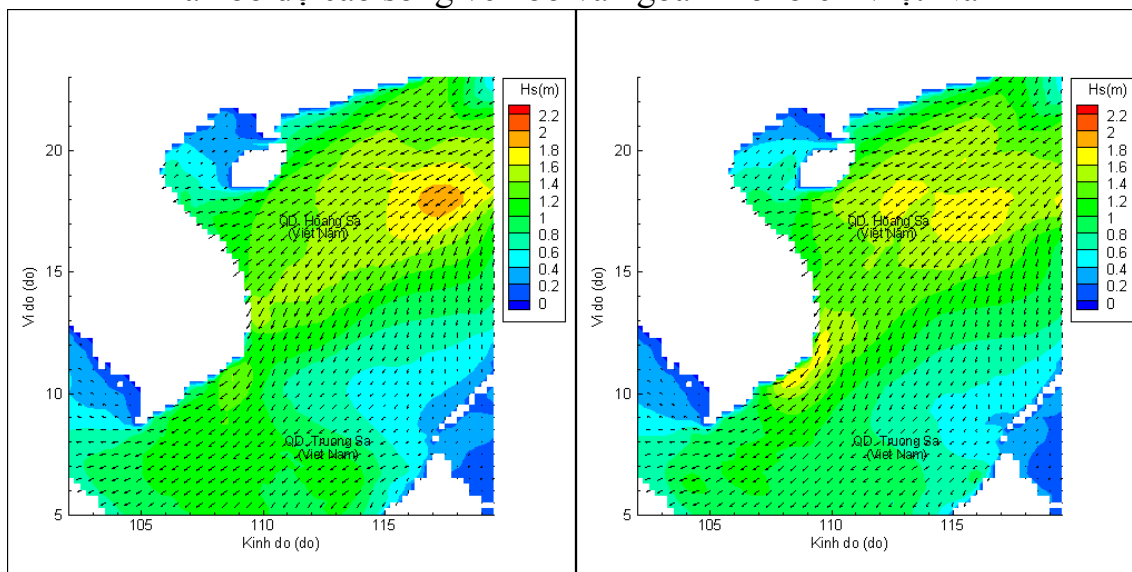
Người soát bản tin: Lê Quốc Huy

Biên trình mực nước tổng cộng tại 10 trạm Hải vãn

(Cửa Ông, Hòn Dấu, Bạch Long Vĩ, Hòn Ngự, Sơn Trà, Quy Nhơn, Phú Quý, Vũng Tàu, Rạch Giá, Phú Quốc)

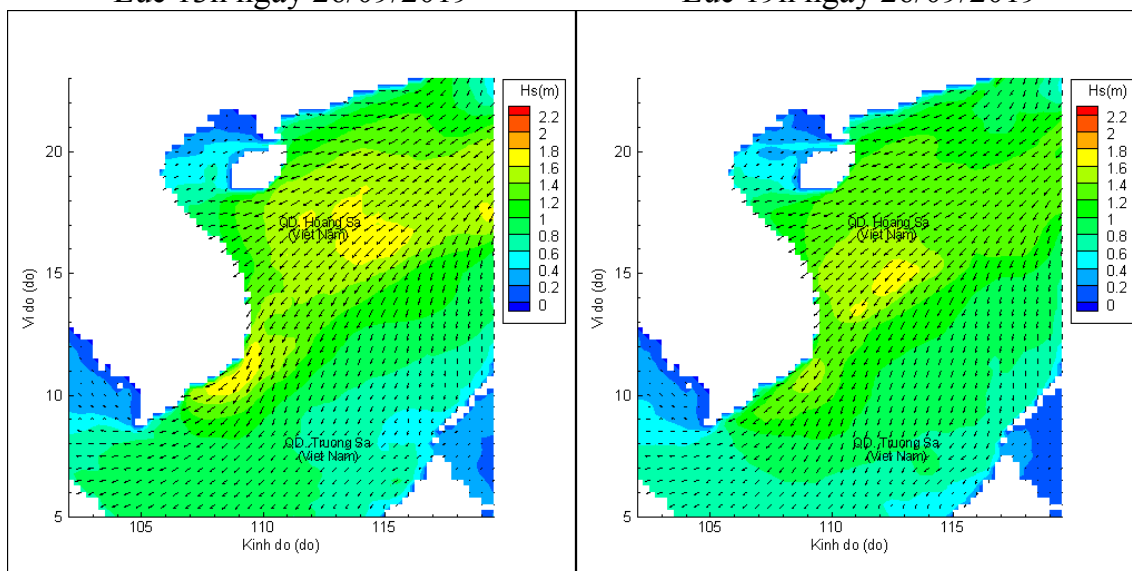


Phân bố độ cao sóng ven bờ và ngoài khơi biển Việt Nam



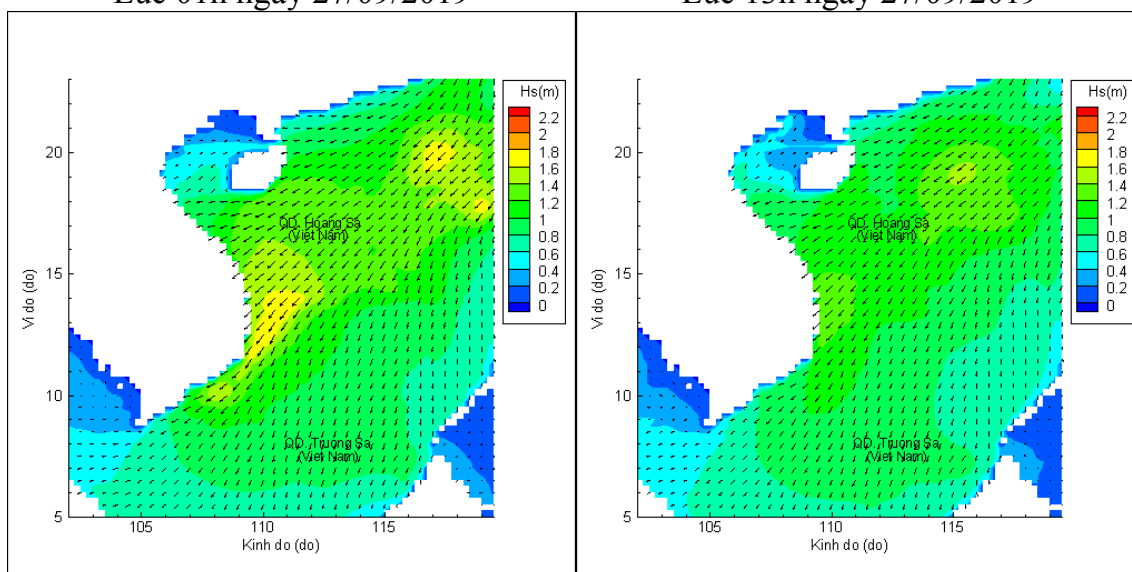
Lúc 13h ngày 26/09/2019

Lúc 19h ngày 26/09/2019



Lúc 01h ngày 27/09/2019

Lúc 13h ngày 27/09/2019



Lúc 01h ngày 28/09/2019

Lúc 13h ngày 28/09/2019