

**BẢN TIN DỰ BÁO MỨC NƯỚC VÀ SÓNG BIỂN**

(Lúc 13 giờ – 06Z ngày 25/09/2019)

Tỉnh/ TP	Huyện	Mức nước tổng cộng dự báo trong 48 giờ (cm)								
		25/09		26/09				27/09		
		13h	19h	1h	7h	13h	19h	1h	7h	13h
Quảng Ninh	Đầm Hà	-10	-151	-32	153	49	-136	-61	109	93
	Cửa Ông	-5	-137	-38	147	43	-115	-73	112	79
TP. Hải Phòng	Hòn Dấu	-2	-124	-39	146	32	-96	-79	121	59
	Bạch Long Vĩ	-24	-123	-19	141	16	-106	-57	118	49
Thái Bình	Thái Thụy	-3	-115	-40	143	26	-86	-81	122	50
Nam Định	Hải Hậu	-1	-103	-40	134	20	-69	-81	119	37
Ninh Bình	Kim Sơn	-1	-97	-42	134	17	-61	-83	118	31
Thanh Hóa	Quảng Xương	2	-89	-43	130	17	-54	-85	115	28
Nghệ An	Diễn Châu	13	-75	-40	113	21	-44	-79	104	27
	Hòn Ngư	14	-76	-37	109	21	-44	-76	101	26
Hà Tĩnh	Thạch Hà	20	-74	-29	94	28	-43	-66	88	30
Quảng Bình	Quảng Trạch	27	-61	-10	56	30	-38	-40	54	28
	Quảng Ninh	25	-46	0	35	25	-27	-23	40	20
Quảng Trị	Gio Linh	22	-30	11	16	18	-17	-7	25	11
	Cồn Cỏ	16	-34	15	18	14	-22	-5	26	8
Thừa Thiên Huế	Hương Trà	18	-13	23	-4	12	-7	10	6	4
	Phú Lộc	15	1	32	-23	7	1	24	-8	-1
TP. Đà Nẵng	Sơn Trà	12	10	37	-36	2	8	34	-22	-5
	Hoàng Sa	-16	16	51	-49	-19	1	53	-35	-20
Quảng Nam	Tam Kỳ	5	22	46	-47	-3	14	48	-31	-11
	Cù Lao Chàm	6	16	42	-44	-3	10	42	-28	-10
Quảng Ngãi	TP. Quảng Ngãi	-3	24	53	-51	-10	12	57	-32	-16
	Lý Sơn	-4	21	51	-51	-11	9	54	-34	-16
Bình Định	Phú Mỹ	-9	23	57	-51	-15	7	60	-32	-27
	Quy Nhơn	-12	22	56	-52	-20	2	59	-34	-27
Phú Yên	TP. Tuy Hòa	-17	17	50	-55	-23	3	56	-35	-26
Khánh Hòa	TP. Nha Trang	-13	24	57	-48	-19	11	59	-29	-25
	Trường Sa	-18	28	55	-46	-29	15	54	-23	-35
Ninh Thuận	TP. PR-Tháp Chàm	-14	22	56	-54	-26	11	54	-30	-33
Bình Thuận	TP. Phan Thiết	-35	59	47	-16	-67	65	20	28	-93
	Phú Quý	-19	32	55	-43	-33	24	49	-17	-44
Bà Rịa Vũng Tàu	Vũng Tàu	-124	143	-6	78	-169	150	-44	121	-187
	Côn Đảo	-124	112	14	66	-158	112	-19	102	-163
TPHCM	Cần Giờ	-127	149	-10	88	-174	159	-53	130	-195
Tiền Giang	Gò Công Tây	-127	151	-10	93	-175	164	-56	134	-199
Bến Tre	Ba Tri	-130	155	-2	98	-176	164	-50	136	-200
Trà Vinh	Duyên Hải	-142	150	-3	95	-184	155	-45	135	-199
Sóc Trăng	Tân Phú	-145	139	2	97	-177	138	-32	127	-181
Bạc Liêu	TP. Bạc Liêu	-139	108	23	92	-153	92	3	103	-134
Cà Mau	Năm Căn	-108	61	45	71	-111	40	31	73	-85
	Trần Văn Thời	-28	19	26	40	-44	11	3	54	-39
Kiên Giang	Rạch Giá	-2	11	-1	38	-23	12	-24	59	-33
	Phú Quốc	18	2	2	31	6	-5	-12	29	9

Vùng Biển	Độ cao sóng biển dự báo trong 48 giờ		
	Độ cao sóng lớn nhất (m)	Hướng thịnh hành	Ghi chú
Bắc vịnh Bắc Bộ	0.3 - 1.0	Đông Bắc, Đông	
Nam vịnh Bắc Bộ	0.6 - 1.2	Đông Bắc, Đông	
Quảng Trị đến Quảng Ngãi	1.1 - 1.7	Đông Bắc, Đông	
Bình Định đến Ninh Thuận	1.2 - 2.0	Đông Bắc	Cảnh báo
Bình Thuận đến Cà Mau	0.3 - 1.6	Đông Bắc, Đông	
Cà Mau đến Kiên Giang	0.3 - 1.1	Đông, Đông Nam, Đông Bắc	
Quần đảo Hoàng Sa	1.5 - 1.7	Đông Bắc	
Quần đảo Trường Sa	0.8 - 1.3	Đông Bắc, Đông	
Bắc Biển Đông	1.0 - 2.2	Đông Bắc	Cảnh báo
Giữa Biển Đông	0.5 - 1.8	Đông Bắc, Bắc	
Nam Biển Đông	0.5 - 1.6	Đông Bắc	

**Tin phát lúc: 13 giờ 00**

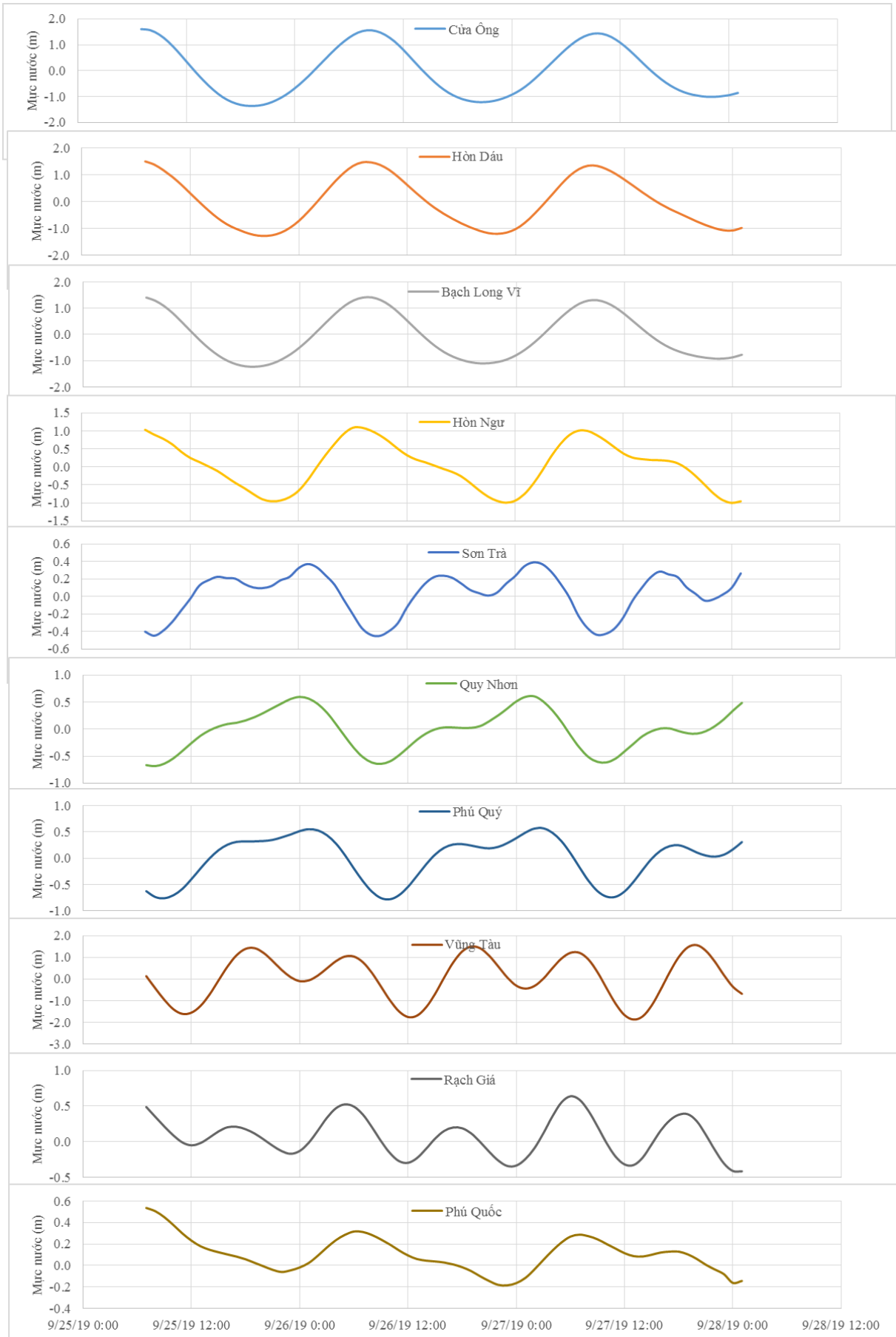
Thời điểm phát tin dự báo tiếp theo: 13 giờ 00 ngày 26/09/2019

Người xây dựng bản tin: Trần Văn Mỹ

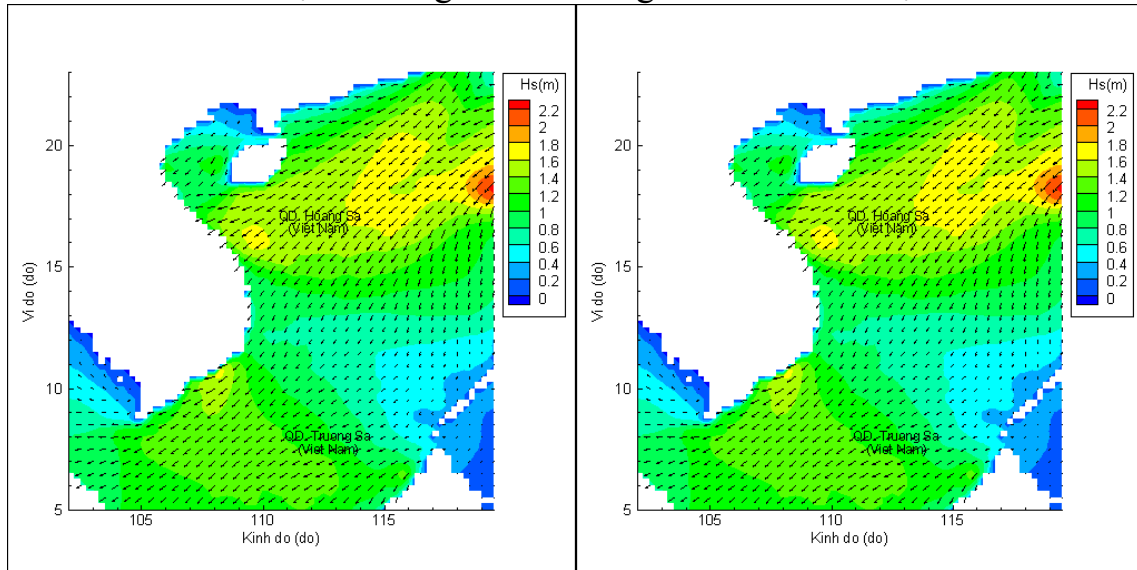
Người soát bản tin: Nguyễn Thị Thanh

## Biên trình mực nước tổng cộng tại 10 trạm Hải văn

(Cửa Ông, Hòn Dấu, Bạch Long Vĩ, Hòn Ngự, Sơn Trà, Quy Nhơn, Phú Quý, Vũng Tàu, Rạch Giá, Phú Quốc)

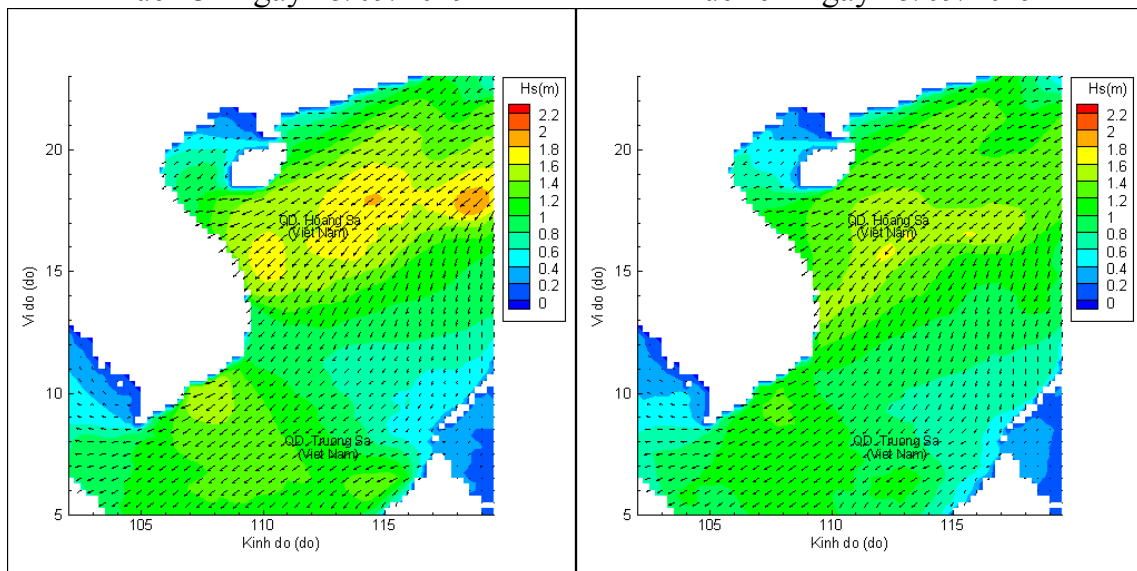


# Phân bố độ cao sóng ven bờ và ngoài khơi biển Việt Nam



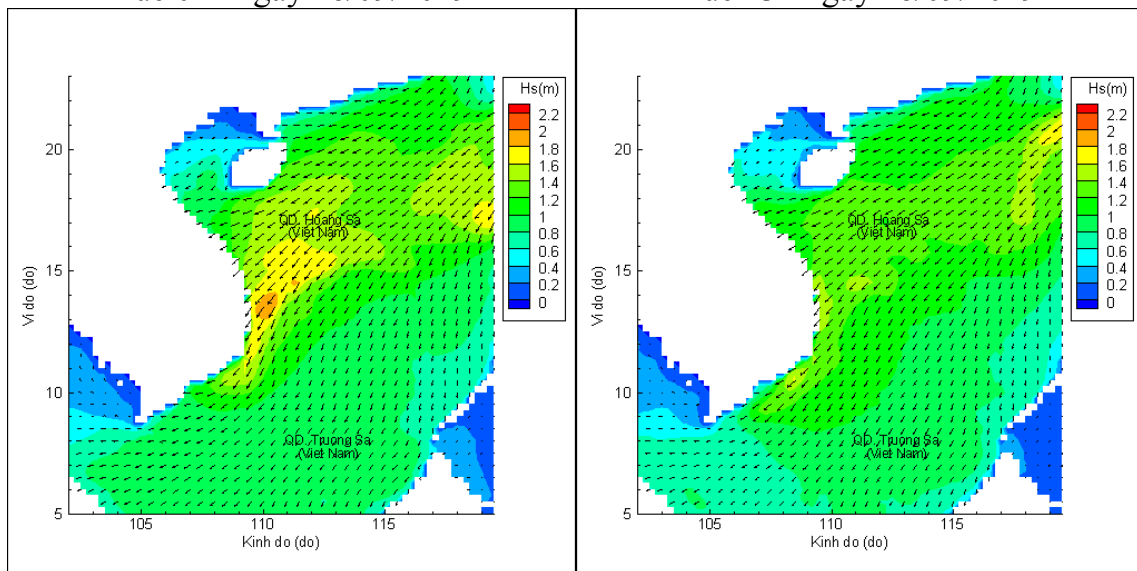
Lúc 13h ngày 25/09/2019

Lúc 19h ngày 25/09/2019



Lúc 01h ngày 26/09/2019

Lúc 13h ngày 26/09/2019



Lúc 01h ngày 27/09/2019

Lúc 13h ngày 27/09/2019