

BẢN TIN DỰ BÁO MỨC NƯỚC VÀ SÓNG BIỂN

(Lúc 13 giờ – 06Z ngày 24/09/2019)

Tỉnh/ TP	Huyện	Mức nước tổng cộng dự báo trong 48 giờ (cm)								
		24/09		25/09				26/09		
		13h	19h	1h	7h	13h	19h	1h	7h	13h
Quảng Ninh	Đầm Hà	-61	-137	4	171	-4	-140	-34	146	46
	Cửa Ông	-48	-133	7	155	2	-130	-37	140	40
TP. Hải Phòng	Hòn Dấu	-36	-126	11	150	5	-118	-37	138	32
	Bạch Long Vĩ	-59	-121	23	141	-19	-118	-20	135	14
Thái Bình	Thái Thụy	-34	-121	11	145	4	-110	-38	135	26
Nam Định	Hải Hậu	-27	-114	12	130	7	-99	-39	126	20
Ninh Bình	Kim Sơn	-25	-111	10	127	7	-93	-42	124	16
Thanh Hóa	Quảng Xương	-20	-106	8	122	9	-87	-42	120	16
Nghệ An	Diễn Châu	-8	-96	9	107	17	-77	-36	105	21
	Hòn Ngư	-8	-95	11	103	17	-75	-34	102	20
Hà Tĩnh	Thạch Hà	1	-90	16	89	24	-71	-26	87	28
Quảng Bình	Quảng Trạch	15	-72	21	50	31	-57	-7	52	29
	Quảng Ninh	17	-54	24	29	29	-42	2	34	25
Quảng Trị	Gio Linh	17	-36	29	10	26	-29	12	16	18
	Cồn Cỏ	10	-39	32	8	19	-33	15	16	13
Thừa Thiên Huế	Hương Trà	15	-16	31	-10	22	-13	23	-5	13
	Phú Lộc	15	0	31	-27	19	2	31	-22	8
TP. Đà Nẵng	Sơn Trà	14	12	32	-39	14	12	36	-35	3
	Hoàng Sa	-10	31	39	-56	-15	16	50	-50	-20
Quảng Nam	Tam Kỳ	9	28	36	-51	5	23	46	-46	-5
	Cù Lao Chàm	9	22	34	-48	6	18	42	-44	-4
Quảng Ngãi	TP. Quảng Ngãi	3	33	40	-59	-1	22	53	-51	-10
	Lý Sơn	1	32	39	-58	-3	21	51	-51	-12
Bình Định	Phú Mỹ	-2	36	44	-60	-8	22	58	-49	-21
	Quy Nhơn	-10	31	43	-60	-10	21	58	-50	-21
Phú Yên	TP. Tuy Hòa	-13	32	42	-64	-19	16	52	-54	-25
Khánh Hòa	TP. Nha Trang	-2	41	46	-60	-10	25	59	-46	-17
	Trường Sa	-9	39	45	-60	-19	27	55	-46	-30
Ninh Thuận	TP. PR-Tháp Chàm	-4	35	48	-64	-13	24	56	-51	-24
Bình Thuận	TP. Phan Thiết	-4	52	60	-53	-35	56	41	-19	-69
	Phú Quý	-6	40	50	-61	-19	32	53	-44	-34
Bà Rịa Vũng Tàu	Vũng Tàu	-67	118	32	16	-128	135	-10	72	-174
	Côn Đảo	-78	97	47	14	-125	108	12	61	-161
TPHCM	Cần Giờ	-65	122	31	25	-130	139	-16	82	-177
Tiền Giang	Gò Công Tây	-63	123	35	27	-129	142	-17	84	-180
Bến Tre	Ba Tri	-66	129	47	32	-130	145	-11	88	-181
Trà Vinh	Duyên Hải	-81	127	41	32	-142	143	-8	87	-189
Sóc Trăng	Tân Phú	-94	119	43	42	-144	132	-2	89	-181
Bạc Liêu	TP. Bạc Liêu	-108	102	50	53	-140	103	17	83	-155
Cà Mau	Năm Căn	-95	66	63	49	-111	58	41	63	-113
	Trần Văn Thời	-20	9	48	29	-31	14	24	38	-45
Kiên Giang	Rạch Giá	3	-14	26	32	-9	4	0	37	-23
	Phú Quốc	10	-7	15	41	12	-4	-2	29	5

Vùng Biển	Độ cao sóng biển dự báo trong 48 giờ		
	Độ cao sóng lớn nhất (m)	Hướng thịnh hành	Ghi chú
Bắc vịnh Bắc Bộ	0.3 - 1.2	Đông Bắc, Đông	
Nam vịnh Bắc Bộ	0.8 - 1.2	Đông Bắc	
Quảng Trị đến Quảng Ngãi	1.2 - 1.9	Đông Bắc	
Bình Định đến Ninh Thuận	1.0 - 1.5	Đông Bắc, Bắc	
Bình Thuận đến Cà Mau	0.3 - 1.9	Đông Bắc, Đông	
Cà Mau đến Kiên Giang	0.3 - 1.2	Đông	
Quần đảo Hoàng Sa	1.8 - 2.1	Đông Bắc	Cảnh báo
Quần đảo Trường Sa	0.7 - 1.4	Đông Bắc, Đông	
Bắc Biển Đông	1.0 - 2.2	Đông Bắc	Cảnh báo
Giữa Biển Đông	0.4 - 1.5	Đông Bắc, Bắc	
Nam Biển Đông	0.5 - 1.9	Đông Bắc	

Tin phát lúc: 13 giờ 00

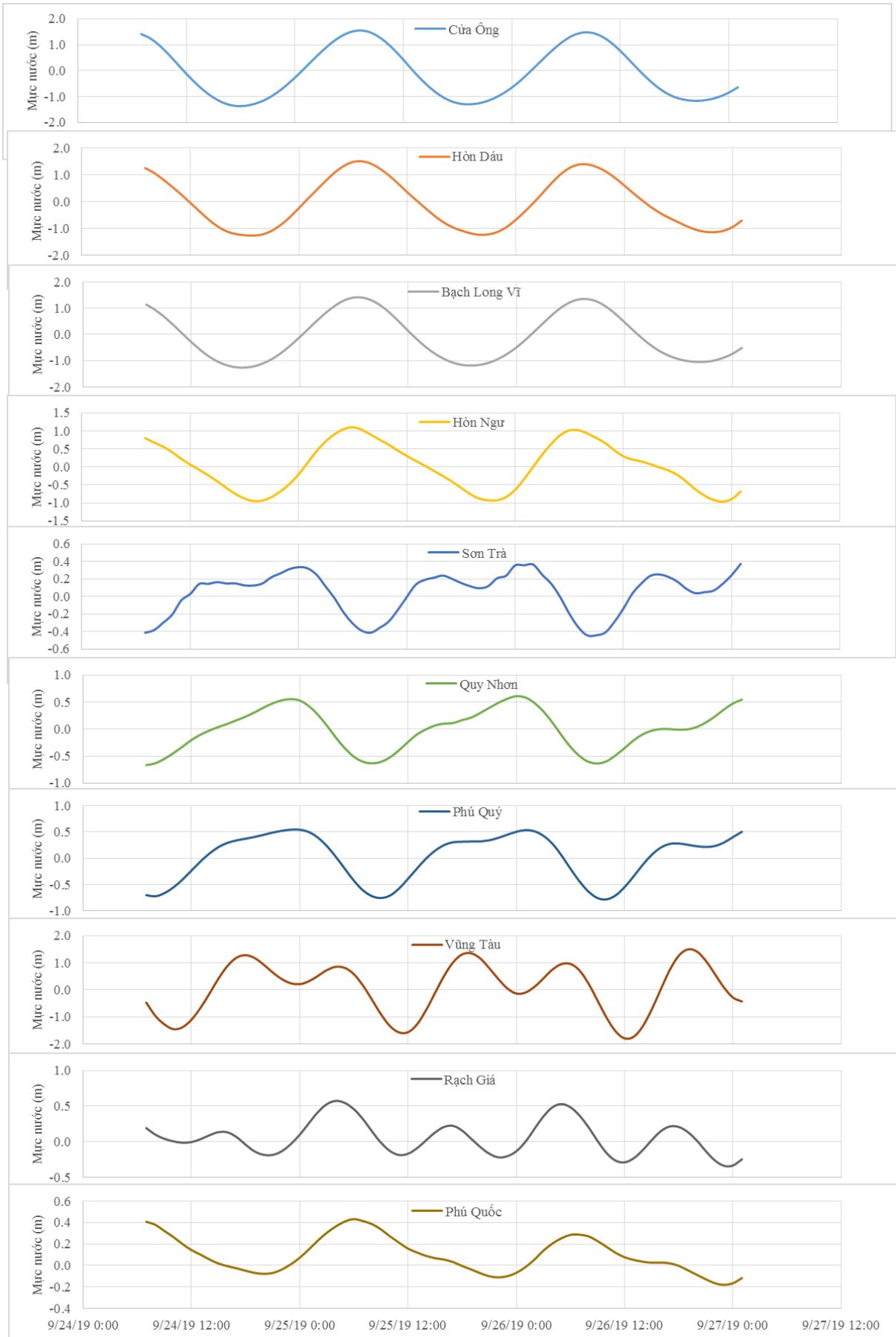
Thời điểm phát tin dự báo tiếp theo: 13 giờ 00 ngày 25/09/2019

Người xây dựng bản tin: Nguyễn Thị Lan

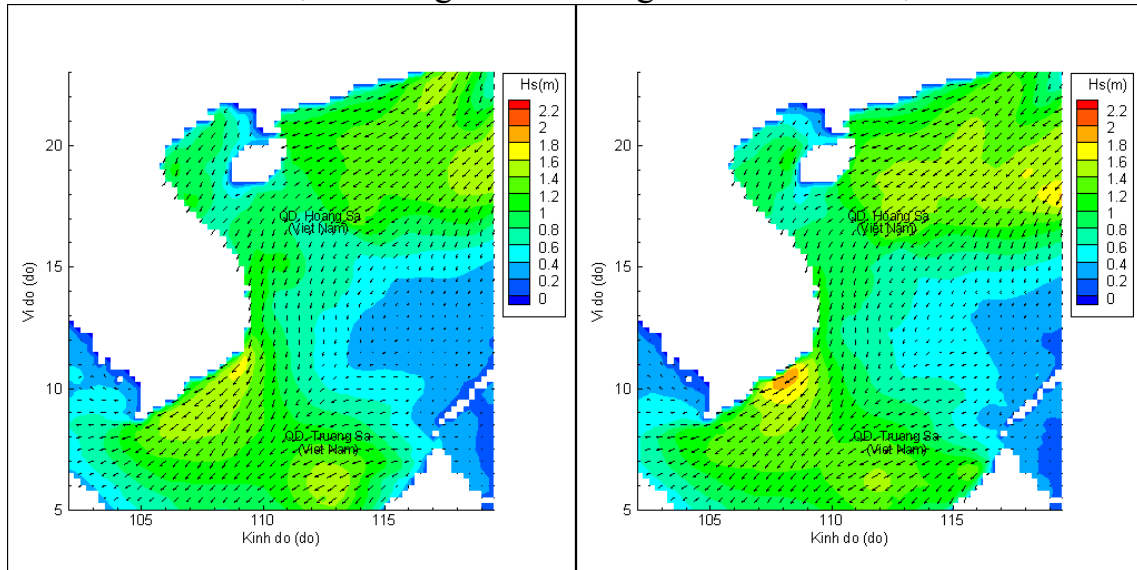
Người soát bản tin: Lê Quốc Huy

Biên trình mực nước tổng cộng tại 10 trạm Hải vãn

(Cửa Ông, Hòn Dấu, Bạch Long Vĩ, Hòn Ngự, Sơn Trà, Quy Nhơn, Phú Quý, Vũng Tàu, Rạch Giá, Phú Quốc)

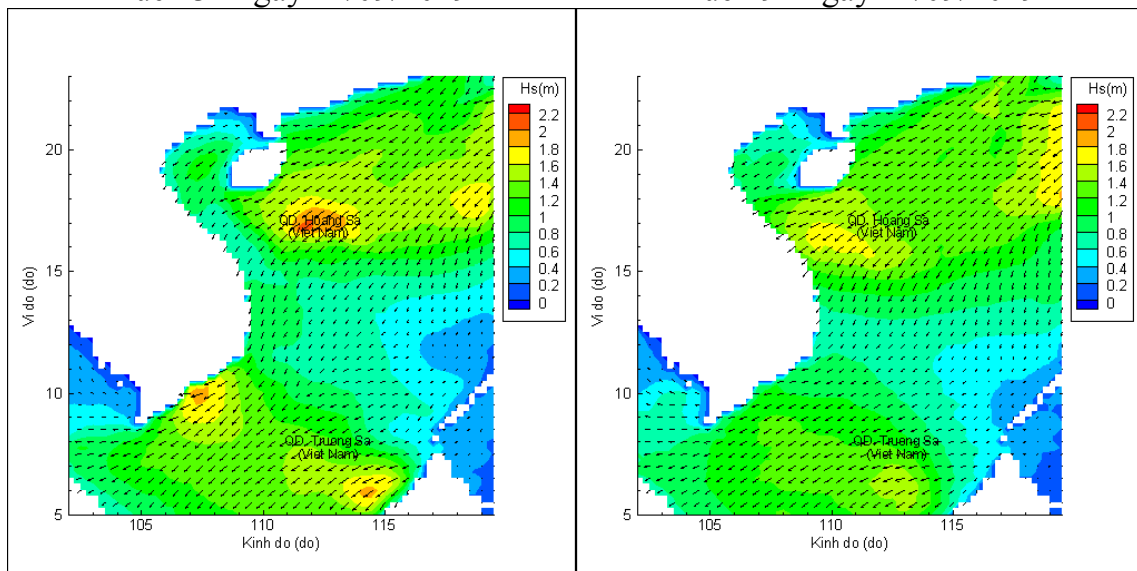


Phân bố độ cao sóng ven bờ và ngoài khơi biển Việt Nam



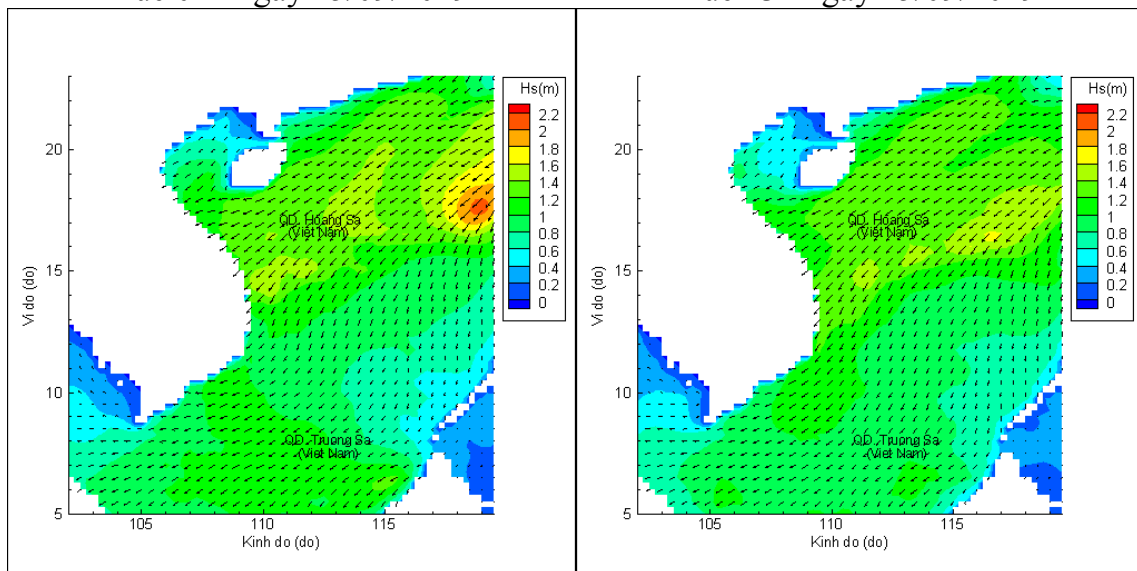
Lúc 13h ngày 24/09/2019

Lúc 19h ngày 24/09/2019



Lúc 01h ngày 25/09/2019

Lúc 13h ngày 25/09/2019



Lúc 01h ngày 26/09/2019

Lúc 13h ngày 26/09/2019