

**BẢN TIN DỰ BÁO MỨC NƯỚC VÀ SÓNG BIỂN**

(Lúc 13 giờ – 06Z ngày 23/09/2019)

Tỉnh/ TP	Huyện	Mức nước tổng cộng dự báo trong 48 giờ (cm)								
		23/09		24/09				25/09		
		13h	19h	1h	7h	13h	19h	1h	7h	13h
Quảng Ninh	Đầm Hà	-92	-110	36	155	-61	-132	6	165	-6
	Cửa Ông	-72	-112	42	134	-45	-130	8	155	-1
TP. Hải Phòng	Hòn Dấu	-61	-116	48	123	-34	-123	14	147	2
	Bạch Long Vĩ	-76	-103	56	112	-58	-118	24	137	-22
Thái Bình	Thái Thụy	-55	-113	49	117	-31	-118	14	142	1
Nam Định	Hải Hậu	-41	-105	54	99	-23	-110	16	129	2
Ninh Bình	Kim Sơn	-37	-104	53	94	-20	-106	14	125	0
Thanh Hóa	Quảng Xương	-29	-100	52	91	-14	-101	13	120	3
Nghệ An	Diễn Châu	-14	-89	50	79	-2	-90	12	107	12
	Hòn Ngư	-13	-89	50	76	-1	-90	14	104	13
Hà Tĩnh	Thạch Hà	-3	-85	49	64	9	-84	17	89	22
Quảng Bình	Quảng Trạch	8	-67	42	36	18	-69	22	52	28
	Quảng Ninh	12	-49	38	18	21	-51	25	30	27
Quảng Trị	Gio Linh	13	-32	34	0	21	-34	29	10	24
	Cồn Cỏ	6	-33	37	-2	13	-37	32	9	17
Thừa Thiên Huế	Hương Trà	14	-11	28	-17	19	-14	31	-10	18
	Phú Lộc	14	6	24	-31	18	3	32	-27	14
TP. Đà Nẵng	Sơn Trà	15	18	20	-43	16	15	33	-39	10
	Hoàng Sa	-5	43	19	-57	-10	31	38	-57	-16
Quảng Nam	Tam Kỳ	13	34	17	-54	11	30	35	-53	4
	Cù Lao Chàm	11	28	17	-51	11	24	33	-50	5
Quảng Ngãi	TP. Quảng Ngãi	7	43	19	-61	4	36	42	-59	-2
	Lý Sơn	4	42	17	-59	2	34	39	-58	-4
Bình Định	Phú Mỹ	2	48	20	-62	-2	37	44	-58	-13
	Quy Nhơn	-3	46	20	-66	-9	36	42	-63	-13
Phú Yên	TP. Tuy Hòa	2	52	25	-60	-4	40	46	-56	-9
Khánh Hòa	TP. Nha Trang	0	48	26	-62	-5	38	46	-59	-15
	Trường Sa	-2	48	26	-64	-8	40	46	-59	-18
Ninh Thuận	TP. PR-Tháp Chàm	4	47	29	-67	-2	37	50	-62	-12
Bình Thuận	TP. Phan Thiết	18	46	55	-80	0	55	61	-53	-34
	Phú Quý	3	48	33	-69	-5	42	50	-61	-19
Bà Rịa Vũng Tàu	Vũng Tàu	-13	76	57	-47	-63	117	32	15	-126
	Cồn Đảo	-27	63	67	-46	-74	94	50	12	-123
TPHCM	Cần Giờ	-13	76	58	-43	-62	119	30	22	-127
Tiền Giang	Gò Công Tây	-8	74	62	-44	-59	119	33	24	-126
Bến Tre	Ba Tri	-11	76	69	-40	-58	123	41	28	-128
Trà Vinh	Duyên Hải	-22	77	68	-41	-75	121	40	28	-140
Sóc Trăng	Tân Phú	-32	71	68	-29	-83	112	44	38	-141
Bạc Liêu	TP. Bạc Liêu	-56	67	67	-5	-97	97	52	50	-137
Cà Mau	Năm Căn	-66	48	70	5	-92	64	66	47	-108
	Trần Văn Thời	-15	-8	48	4	-29	7	49	33	-28
Kiên Giang	Rạch Giá	7	-27	25	11	-9	-10	29	35	-2
	Phú Quốc	-1	-19	5	33	2	-9	16	44	16

Vùng Biển	Độ cao sóng biển dự báo trong 48 giờ		
	Độ cao sóng lớn nhất (m)	Hướng thịnh hành	Ghi chú
Bắc vịnh Bắc Bộ	0.3 - 1.3	Đông Bắc	
Nam vịnh Bắc Bộ	0.8 - 1.3	Đông Bắc	
Quảng Trị đến Quảng Ngãi	0.8 - 1.3	Đông Bắc	
Bình Định đến Ninh Thuận	0.9 - 1.2	Bắc, Đông Bắc	
Bình Thuận đến Cà Mau	0.3 - 1.6	Đông Bắc, Đông	
Cà Mau đến Kiên Giang	0.3 - 0.8	Đông, Đông Nam	
Quần đảo Hoàng Sa	1.2 - 1.4	Đông Bắc	
Quần đảo Trường Sa	0.5 - 1.3	Đông Bắc, Đông	
Bắc Biển Đông	1.0 - 2.0	Đông Bắc	Cảnh báo
Giữa Biển Đông	0.3 - 1.0	Bắc, Đông Bắc	
Nam Biển Đông	0.3 - 1.8	Đông Bắc, Đông	

**Tin phát lúc: 13 giờ 00**

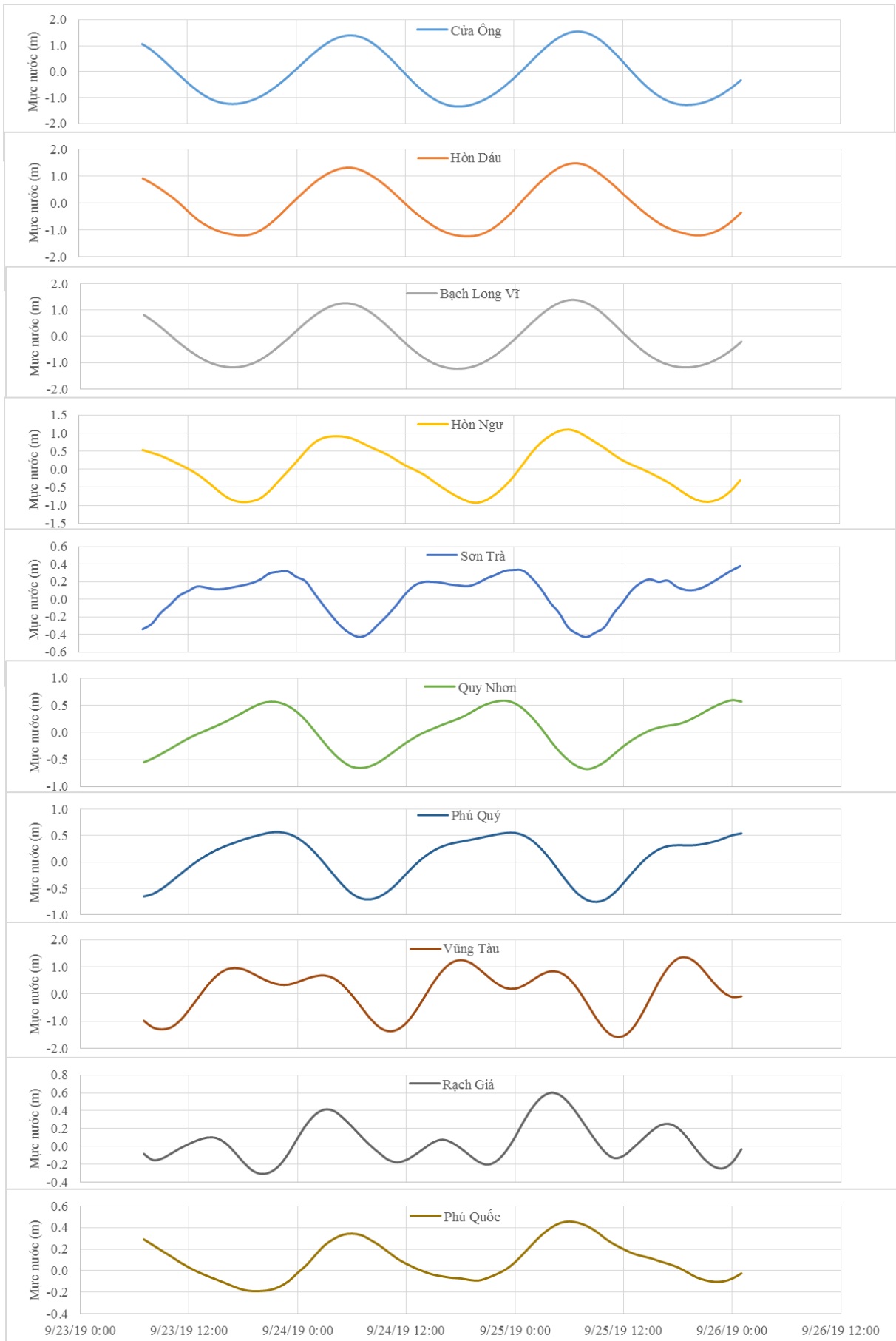
Thời điểm phát tin dự báo tiếp theo: 13 giờ 00 ngày 24/09/2019

Người xây dựng bản tin: Nguyễn Hồng Hạnh

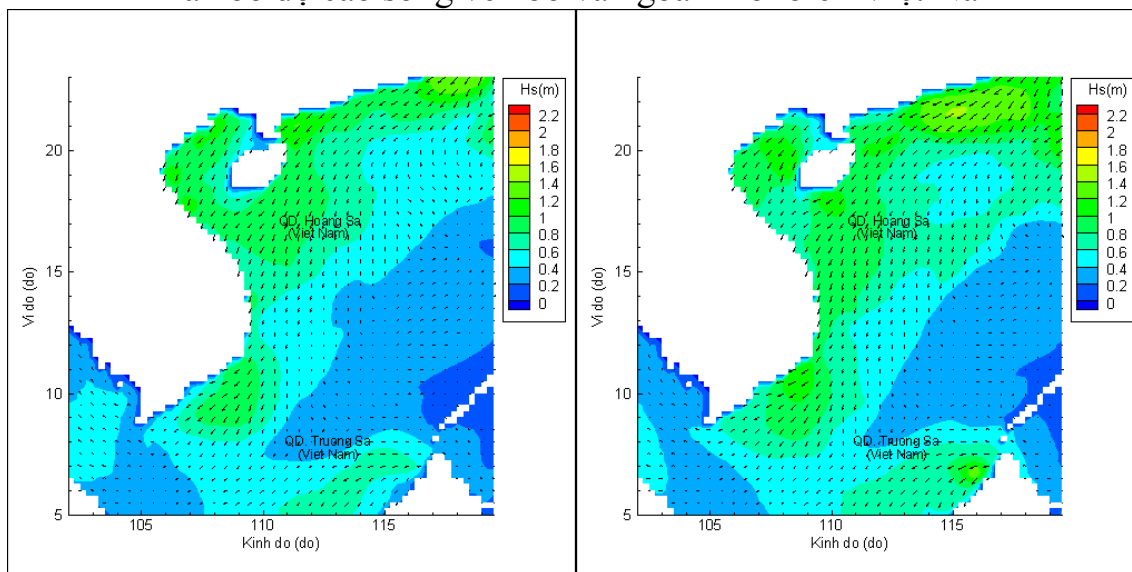
Người soát bản tin: Nguyễn Thị Thanh

## Biên trình mực nước tổng cộng tại 10 trạm Hải vãn

(Cửa Ông, Hòn Dấu, Bạch Long Vĩ, Hòn Ngư, Sơn Trà, Quy Nhơn, Phú Quý, Vũng Tàu, Rạch Giá, Phú Quốc)

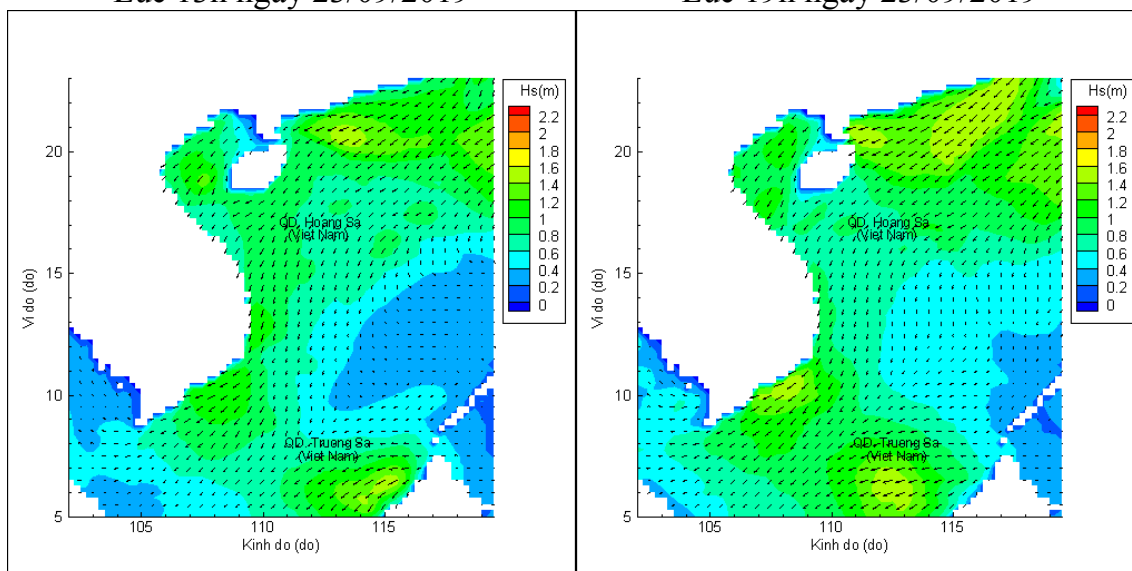


# Phân bố độ cao sóng ven bờ và ngoài khơi biển Việt Nam



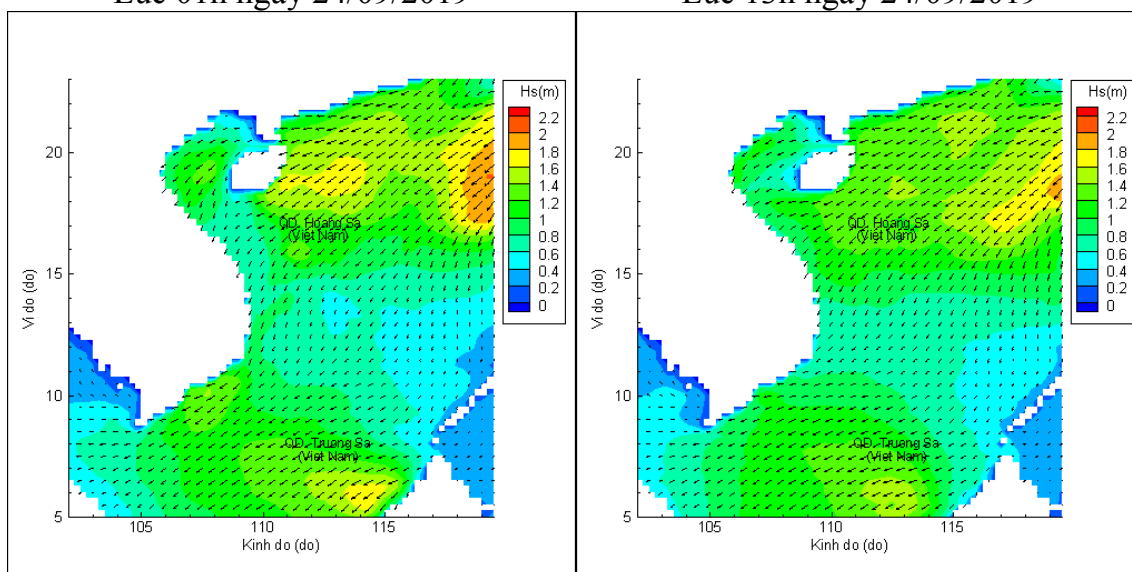
Lúc 13h ngày 23/09/2019

Lúc 19h ngày 23/09/2019



Lúc 01h ngày 24/09/2019

Lúc 13h ngày 24/09/2019



Lúc 01h ngày 25/09/2019

Lúc 13h ngày 25/09/2019