

BẢN TIN DỰ BÁO MỨC NƯỚC VÀ SÓNG BIỂN

(Lúc 13 giờ – 06Z ngày 19/09/2019)

Tỉnh/ TP	Huyện	Mức nước tổng cộng dự báo trong 48 giờ (cm)								
		19/09		20/09				21/09		
		13h	19h	1h	7h	13h	19h	1h	7h	13h
Quảng Ninh	Đầm Hà	-26	-3	71	10	-60	-19	80	42	-87
	Cửa Ông	-21	1	67	9	-48	-18	79	33	-70
TP. Hải Phòng	Hòn Dấu	-24	2	64	10	-44	-18	81	31	-58
	Bạch Long Vĩ	-19	5	63	-4	-46	-14	79	16	-65
Thái Bình	Thái Thụy	-23	3	63	10	-41	-18	81	29	-53
Nam Định	Hải Hậu	-21	9	59	6	-36	-14	80	23	-40
Ninh Bình	Kim Sơn	-18	10	58	5	-34	-15	80	21	-37
Thanh Hóa	Quảng Xương	-13	11	56	7	-30	-15	81	23	-30
Nghệ An	Diễn Châu	-6	12	50	10	-22	-13	78	25	-14
	Hòn Ngư	-9	13	49	9	-22	-11	76	24	-14
Hà Tĩnh	Thạch Hà	-11	15	43	9	-18	-8	68	22	-7
Quảng Bình	Quảng Trạch	-20	22	23	13	-17	3	43	20	-5
	Quảng Ninh	-20	27	11	14	-12	11	30	17	0
Quảng Trị	Gio Linh	-17	31	1	16	-8	18	17	15	4
	Cồn Cỏ	-18	33	1	14	-11	20	18	11	0
Thừa Thiên Huế	Hương Trà	-13	35	-7	15	-5	25	6	12	7
	Phước Lộc	-11	37	-14	13	-2	31	-4	7	11
TP. Đà Nẵng	Sơn Trà	-9	37	-20	12	1	36	-11	4	12
	Hoàng Sa	-3	37	-28	1	4	46	-24	-11	5
Quảng Nam	Tam Kỳ	-5	40	-26	12	7	44	-21	-1	14
	Cù Lao Chàm	-7	38	-24	12	3	40	-18	0	12
Quảng Ngãi	TP. Quảng Ngãi	-4	42	-32	12	8	49	-27	-5	13
	Lý Sơn	-4	41	-31	9	6	47	-26	-5	10
Bình Định	Phước Mỹ	-1	40	-35	8	10	51	-28	-7	12
	Quy Nhơn	-1	40	-37	7	12	51	-31	-9	12
Phước Yên	TP. Tuy Hòa	3	44	-31	9	13	55	-27	-7	15
Khánh Hòa	TP. Nha Trang	1	44	-31	7	12	58	-25	-10	14
	Trường Sa	-6	41	-33	-2	4	48	-27	-18	7
Ninh Thuận	TP. PR-Tháp Chàm	-9	45	-36	4	7	55	-27	-13	11
Bình Thuận	TP. Phan Thiết	-5	40	-31	-24	18	36	-9	-53	27
	Phước Quý	-8	45	-35	-4	5	50	-25	-23	11
Bà Rịa Vũng Tàu	Vũng Tàu	49	-8	38	-98	72	-13	59	-121	67
	Côn Đảo	52	-21	55	-106	65	-10	70	-121	55
TPHCM	Cần Giờ	52	-15	48	-103	81	-22	67	-128	74
Tiền Giang	Gò Công Tây	56	-20	53	-108	86	-27	72	-134	78
Bến Tre	Ba Tri	59	-30	58	-119	87	-29	76	-142	78
Trà Vinh	Duyên Hải	65	-37	68	-128	88	-30	83	-146	76
Sóc Trăng	Tân Phú	70	-51	81	-134	87	-36	92	-145	72
Bạc Liêu	TP. Bạc Liêu	74	-57	94	-130	73	-33	96	-130	46
Cà Mau	Năm Căn	48	-38	78	-96	35	-14	81	-93	11
	Trần Văn Thời	14	-18	36	-26	3	-13	58	-42	11
Kiên Giang	Rạch Giá	28	-13	19	3	47	-29	60	-20	45
	Phước Quốc	-4	-11	9	17	-9	-12	27	12	-4

Vùng Biển	Độ cao sóng biển dự báo trong 48 giờ		
	Độ cao sóng lớn nhất (m)	Hướng thịnh hành	Ghi chú
Bắc vịnh Bắc Bộ	0.3 - 1.5	Đông Bắc, Đông, Bắc	
Nam vịnh Bắc Bộ	0.7 - 1.5	Đông Bắc, Đông	
Quảng Trị đến Quảng Ngãi	1.0 - 1.3	Đông Bắc, Đông	
Bình Định đến Ninh Thuận	1.2 - 1.9	Đông Bắc, Tây Nam	
Bình Thuận đến Cà Mau	0.3 - 1.3	Tây Nam, Tây	
Cà Mau đến Kiên Giang	0.3 - 1.3	Tây, Tây Nam	
Quần đảo Hoàng Sa	1.3 - 1.5	Đông Bắc	
Quần đảo Trường Sa	0.8 - 1.4	Tây, Bắc, Tây Bắc	
Bắc Biển Đông	1.2 - 2.7	Đông Bắc, Bắc	Cảnh báo
Giữa Biển Đông	1.0 - 2.5	Tây, Bắc, Tây Bắc	Cảnh báo
Nam Biển Đông	0.4 - 1.3	Tây, Bắc, Tây Bắc	

Tin phát lúc: 13 giờ 00

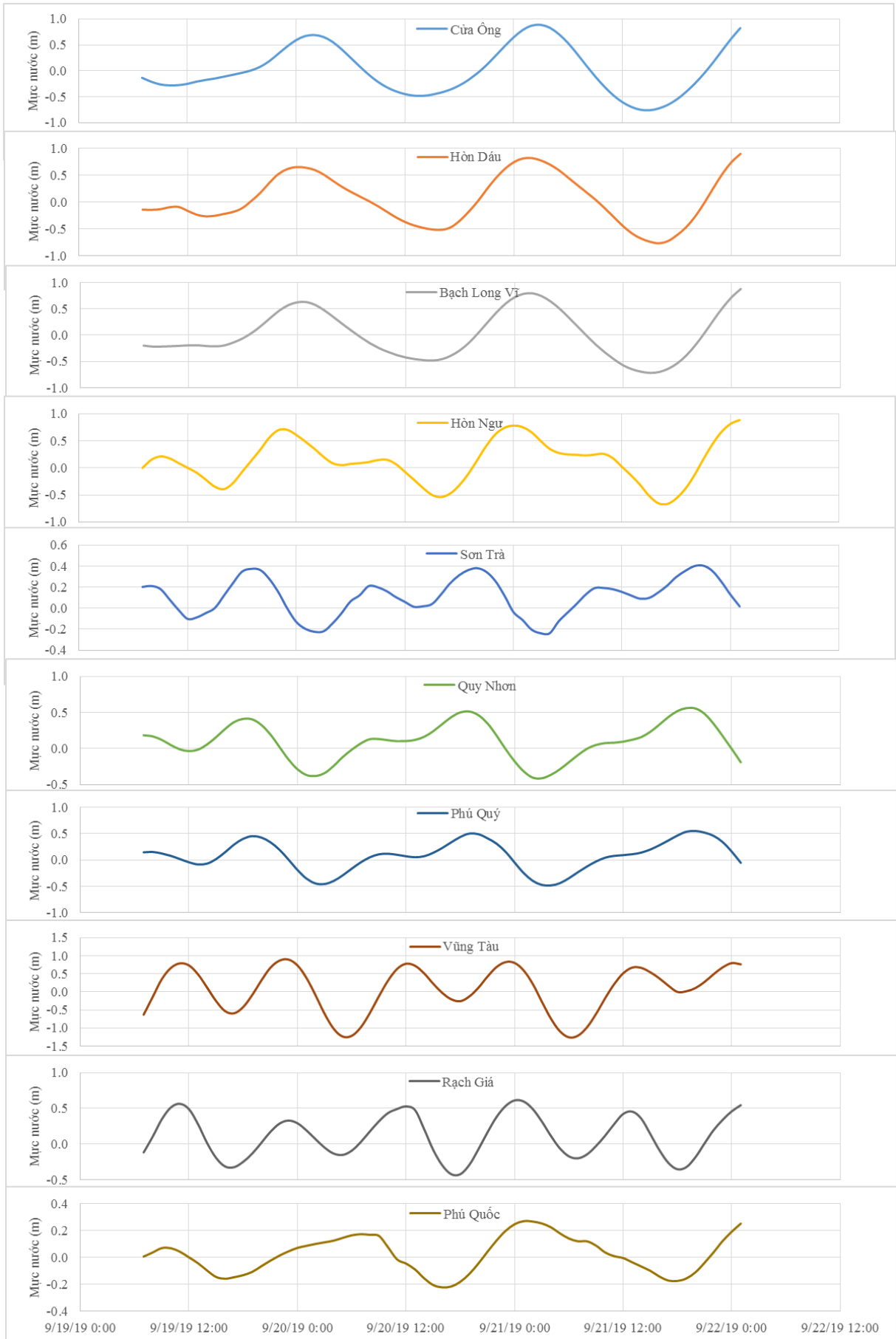
Thời điểm phát tin dự báo tiếp theo: 13 giờ 00 ngày 20/09/2019

Người xây dựng bản tin: Nguyễn Thị Lan

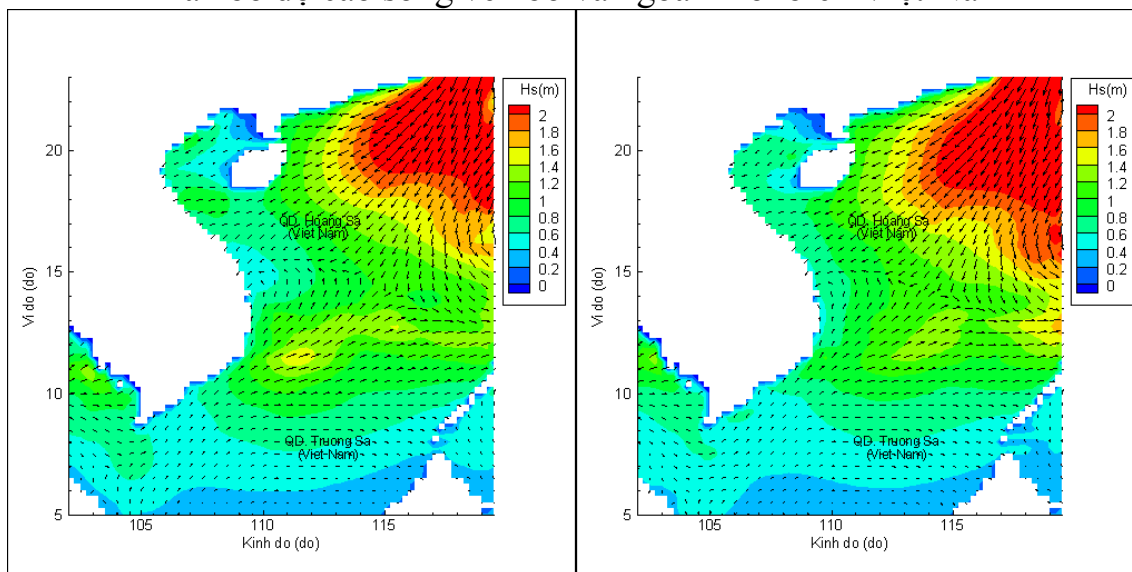
Người soát bản tin: Nguyễn Thị Thanh

Biên trình mực nước tổng cộng tại 10 trạm Hải vãn

(Cửa Ông, Hòn Dấu, Bạch Long Vĩ, Hòn Ngự, Sơn Trà, Quy Nhơn, Phú Quý, Vũng Tàu, Rạch Giá, Phú Quốc)

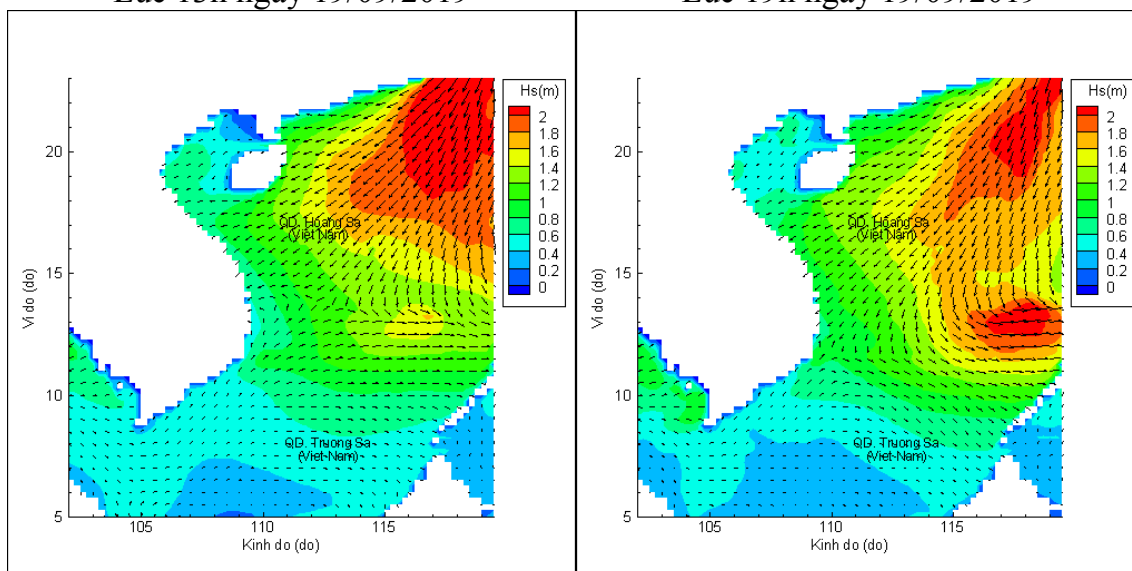


Phân bố độ cao sóng ven bờ và ngoài khơi biển Việt Nam



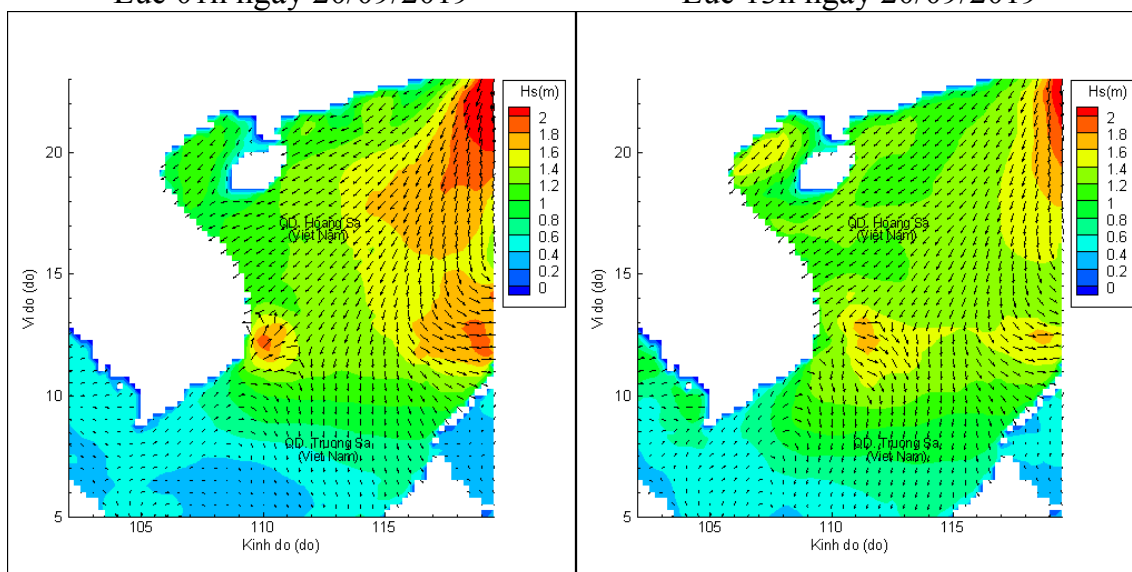
Lúc 13h ngày 19/09/2019

Lúc 19h ngày 19/09/2019



Lúc 01h ngày 20/09/2019

Lúc 13h ngày 20/09/2019



Lúc 01h ngày 21/09/2019

Lúc 13h ngày 21/09/2019