

BẢN TIN DỰ BÁO MỨC NƯỚC VÀ SÓNG BIỂN

(Lúc 13 giờ – 06Z ngày 18/09/2019)

Tỉnh/ TP	Huyện	Mức nước tổng cộng dự báo trong 48 giờ (cm)								
		18/09		19/09				20/09		
		13h	19h	1h	7h	13h	19h	1h	7h	13h
Quảng Ninh	Đầm Hà	19	-2	53	-9	-23	-3	64	14	-46
	Cửa Ông	13	7	42	-2	-15	1	61	9	-35
TP. Hải Phòng	Hòn Dấu	3	13	36	-2	-19	3	55	11	-28
	Bạch Long Vĩ	7	14	39	-10	-20	1	56	-3	-34
Thái Bình	Thái Thụy	1	15	36	1	-18	3	55	10	-25
Nam Định	Hải Hậu	-5	28	32	5	-14	8	54	8	-22
Ninh Bình	Kim Sơn	-7	29	30	7	-13	6	54	9	-20
Thanh Hóa	Quảng Xương	-7	30	28	8	-9	10	56	11	-16
Nghệ An	Diễn Châu	-4	32	31	12	-9	18	54	13	-8
	Hòn Ngư	-3	32	31	12	-10	16	51	12	-8
Hà Tĩnh	Thạch Hà	-1	33	28	15	-9	16	44	12	-5
Quảng Bình	Quảng Trạch	-14	42	7	23	-8	21	26	18	-11
	Quảng Ninh	-18	44	-1	25	-10	25	16	18	-7
Quảng Trị	Gio Linh	-19	45	-7	25	-12	29	5	18	-5
	Cồn Cỏ	-20	45	-9	25	-13	30	4	16	-7
Thừa Thiên Huế	Hương Trà	-18	42	-12	27	-10	32	-4	19	-3
	Phước Lộc	-18	39	-16	27	-10	33	-12	18	1
TP. Đà Nẵng	Sơn Trà	-16	34	-18	25	-9	34	-18	16	4
	Hoàng Sa	-9	27	-24	12	-2	34	-28	2	3
Quảng Nam	Tam Kỳ	-14	33	-21	24	-2	38	-23	15	7
	Cù Lao Chàm	-16	33	-20	23	-5	36	-21	14	5
Quảng Ngãi	TP. Quảng Ngãi	-12	34	-29	22	-1	39	-30	13	8
	Lý Sơn	-12	32	-27	20	-2	37	-29	11	6
Bình Định	Phước Mỹ	-10	32	-32	21	2	39	-32	11	9
	Quy Nhơn	-12	31	-30	22	2	37	-36	9	9
Phước Yên	TP. Tuy Hòa	-6	36	-27	24	5	38	-33	9	13
Khánh Hòa	TP. Nha Trang	-6	39	-29	21	3	44	-32	7	7
	Trường Sa	-12	34	-31	13	-3	38	-33	-1	1
Ninh Thuận	TP. PR-Tháp Chàm	-18	40	-35	22	-2	45	-35	5	3
Bình Thuận	TP. Phan Thiết	-25	49	-42	7	-2	39	-30	-20	16
	Phước Quý	-18	41	-36	16	-5	43	-34	-2	3
Bà Rịa Vũng Tàu	Vũng Tàu	15	-17	17	-59	52	-10	33	-92	67
	Côn Đảo	29	-28	31	-75	53	-19	52	-100	62
TPHCM	Cần Giờ	18	-26	22	-68	60	-17	41	-100	74
Tiền Giang	Gò Công Tây	20	-31	24	-74	63	-22	45	-107	78
Bến Tre	Ba Tri	25	-43	32	-86	66	-31	52	-117	81
Trà Vinh	Duyên Hải	36	-45	40	-97	71	-34	62	-122	83
Sóc Trăng	Tân Phú	51	-58	56	-108	75	-44	76	-127	83
Bạc Liêu	TP. Bạc Liêu	68	-73	75	-113	73	-51	87	-124	69
Cà Mau	Năm Căn	45	-58	64	-87	43	-33	74	-95	34
	Trần Văn Thời	21	-15	23	-19	-1	-11	40	-34	12
Kiên Giang	Rạch Giá	25	13	13	35	17	-14	39	-12	26
	Phước Quốc	2	1	2	12	-18	-8	17	10	-6

Vùng Biển	Độ cao sóng biển dự báo trong 48 giờ		
	Độ cao sóng lớn nhất (m)	Hướng thịnh hành	Ghi chú
Bắc vịnh Bắc Bộ	0.3 - 1.4	Đông Bắc, Đông	
Nam vịnh Bắc Bộ	0.5 - 1.4	Đông Bắc, Đông	
Quảng Trị đến Quảng Ngãi	1.0 - 1.4	Đông Bắc, Đông	
Bình Định đến Ninh Thuận	1.0 - 1.9	Tây Nam, Đông Bắc	
Bình Thuận đến Cà Mau	0.3 - 1.8	Tây Nam, Tây	
Cà Mau đến Kiên Giang	0.3 - 2.4	Tây, Tây Bắc	Cảnh báo
Quần đảo Hoàng Sa	1.4 - 1.8	Đông Bắc	
Quần đảo Trường Sa	0.7 - 1.4	Tây, Tây Bắc	
Bắc Biển Đông	1.3 - 2.9	Đông Bắc	Cảnh báo
Giữa Biển Đông	0.8 - 2.4	Tây, Tây Nam	Cảnh báo
Nam Biển Đông	0.5 - 1.3	Tây, Tây Bắc	

Tin phát lúc: 13 giờ 00

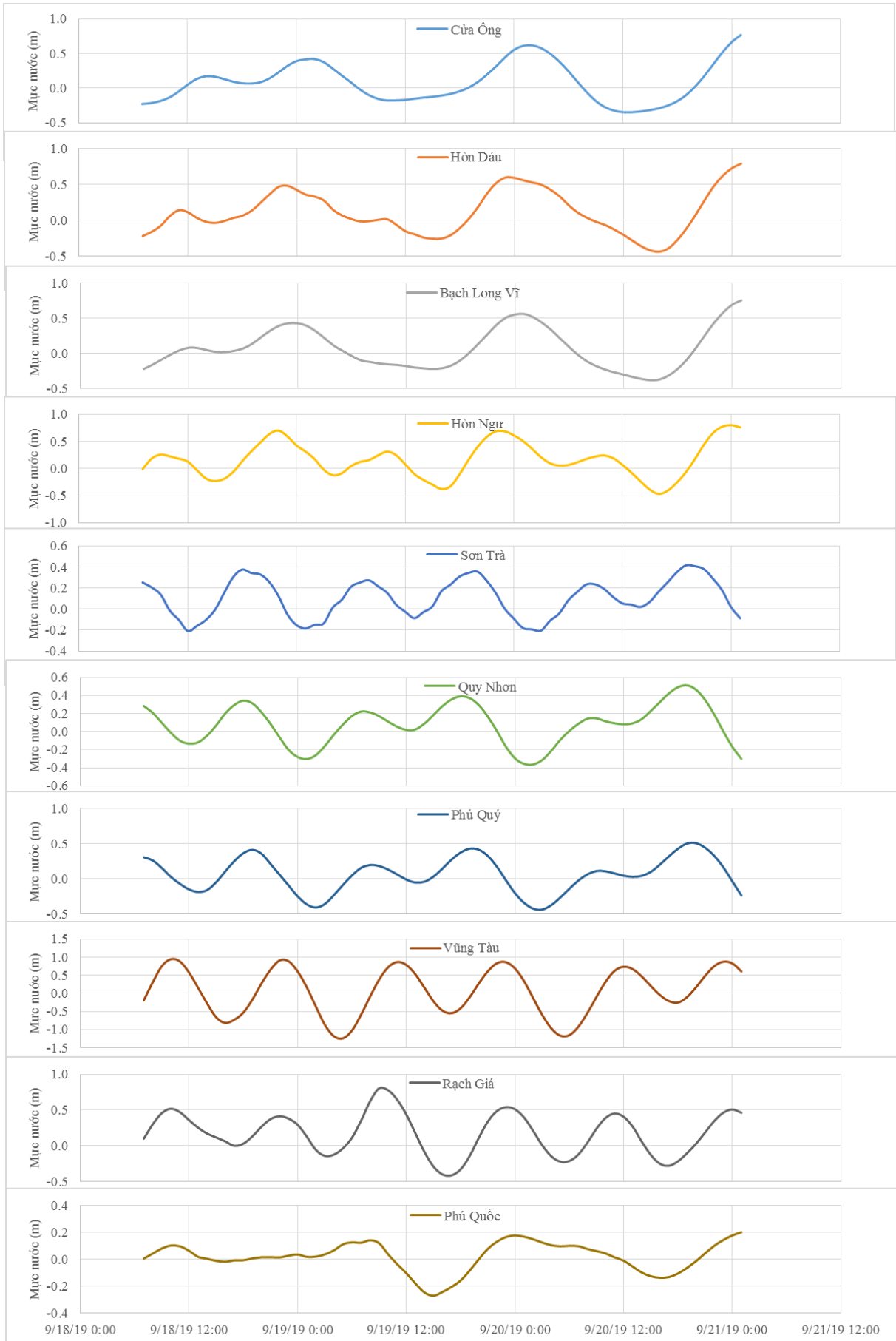
Thời điểm phát tin dự báo tiếp theo: 13 giờ 00 ngày 19/09/2019

Người xây dựng bản tin: Lê Đức Quyền

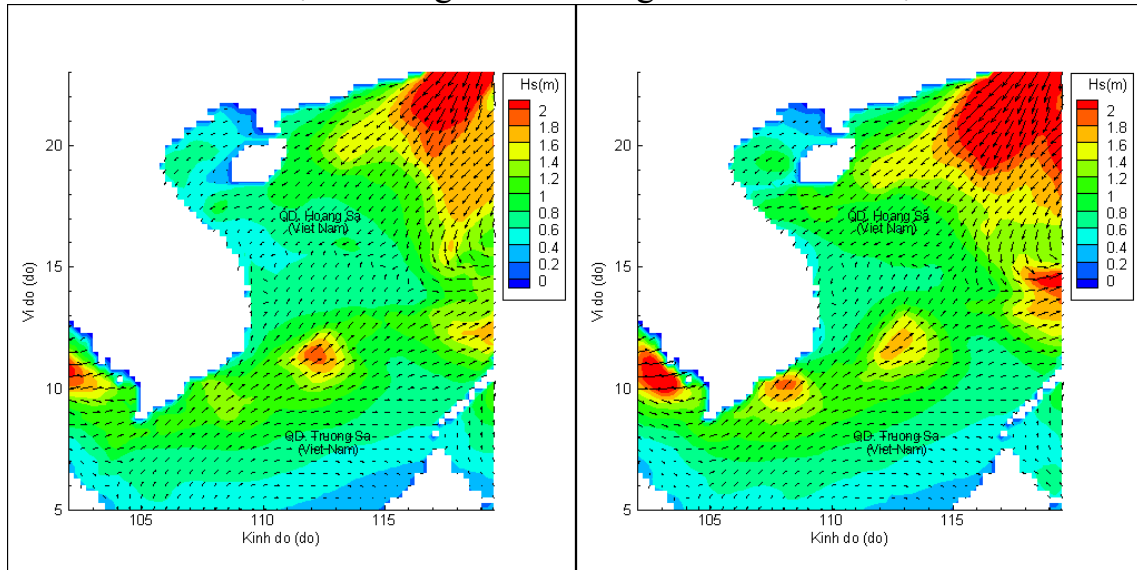
Người soát bản tin: Nguyễn Thị Thanh

Biên trình mực nước tổng cộng tại 10 trạm Hải văn

(Cửa Ông, Hòn Dấu, Bạch Long Vĩ, Hòn Ngự, Sơn Trà, Quy Nhơn, Phú Quý, Vũng Tàu, Rạch Giá, Phú Quốc)

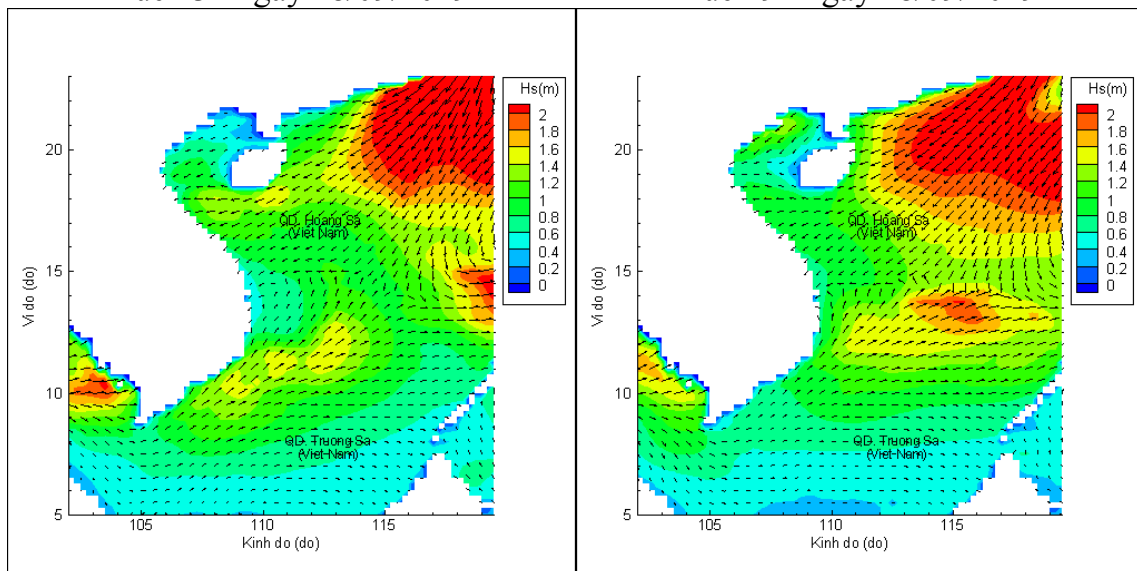


Phân bố độ cao sóng ven bờ và ngoài khơi biển Việt Nam



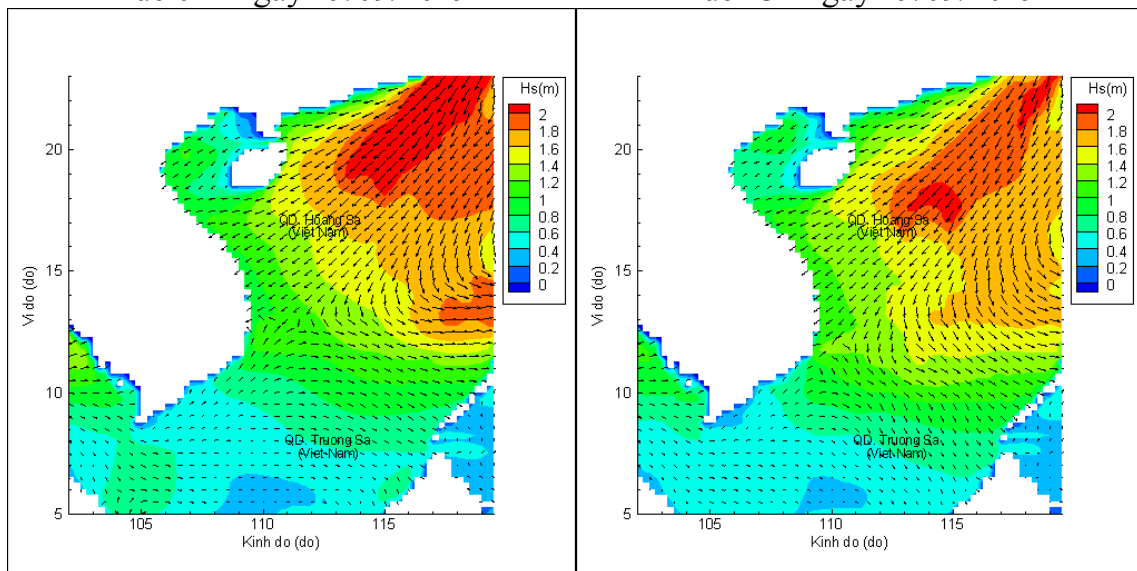
Lúc 13h ngày 18/09/2019

Lúc 19h ngày 18/09/2019



Lúc 01h ngày 19/09/2019

Lúc 13h ngày 19/09/2019



Lúc 01h ngày 20/09/2019

Lúc 13h ngày 20/09/2019