

BẢN TIN DỰ BÁO MỨC NƯỚC VÀ SÓNG BIỂN

(Lúc 13 giờ – 06Z ngày 17/09/2019)

Tỉnh/ TP	Huyện	Mức nước tổng cộng dự báo trong 48 giờ (cm)								
		17/09		18/09				19/09		
		13h	19h	1h	7h	13h	19h	1h	7h	13h
Quảng Ninh	Đầm Hà	50	-11	20	-21	19	-2	44	-16	-16
	Cửa Ông	41	3	9	-12	13	4	34	-15	-17
TP. Hải Phòng	Hòn Dấu	26	15	2	-5	7	10	28	-9	-16
	Bạch Long Vĩ	31	9	6	-10	10	10	31	-15	-12
Thái Bình	Thái Thụy	22	16	1	-2	5	11	27	-8	-15
Nam Định	Hải Hậu	13	26	-4	2	-1	17	22	-6	-18
Ninh Bình	Kim Sơn	8	27	-4	5	-4	17	21	-3	-18
Thanh Hóa	Quảng Xương	6	30	-5	5	-5	18	20	-2	-18
Nghệ An	Diễn Châu	3	36	-8	5	-4	21	17	-3	-15
	Hòn Ngư	3	34	-6	6	-4	22	17	-3	-15
Hà Tĩnh	Thạch Hà	2	33	-7	8	-4	25	14	1	-14
Quảng Bình	Quảng Trạch	-11	37	-18	21	-13	32	-4	13	-16
	Quảng Ninh	-16	39	-20	26	-14	35	-11	16	-15
Quảng Trị	Gio Linh	-20	40	-20	28	-15	38	-17	19	-15
	Cồn Cỏ	-21	39	-21	28	-16	38	-17	18	-15
Thừa Thiên Huế	Hương Trà	-22	37	-17	29	-15	38	-19	21	-13
	Phú Lộc	-22	35	-15	26	-17	37	-19	23	-11
TP. Đà Nẵng	Sơn Trà	-20	32	-11	25	-15	34	-22	23	-8
	Hoàng Sa	-12	20	-11	20	-5	29	-24	16	2
Quảng Nam	Tam Kỳ	-22	22	-11	35	-6	31	-20	30	1
	Cù Lao Chàm	-24	20	-13	31	-5	32	-13	34	1
Quảng Ngãi	TP. Quảng Ngãi	-25	18	-12	36	-4	29	-17	35	5
	Lý Sơn	-22	17	-10	33	-3	28	-15	34	5
Bình Định	Phú Mỹ	-19	16	-12	35	-6	25	-26	29	10
	Quy Nhơn	-22	14	-13	37	0	27	-18	36	10
Phú Yên	TP. Tuy Hòa	-22	17	-11	35	3	29	-16	33	10
Khánh Hòa	TP. Nha Trang	-25	23	-13	37	-2	34	-14	31	8
	Trường Sa	-14	24	-10	35	3	36	-12	29	15
Ninh Thuận	TP. PR-Tháp Chàm	-21	29	-13	39	-1	41	-17	34	12
Bình Thuận	TP. Phan Thiết	-44	44	-28	46	-7	50	-25	23	14
	Phú Quý	-27	34	-22	40	-5	49	-25	26	9
Bà Rịa Vũng Tàu	Vũng Tàu	-9	6	12	-2	41	4	32	-45	71
	Côn Đảo	6	-9	29	-20	50	-6	43	-60	71
TPHCM	Cần Giờ	-4	0	19	-12	44	-6	37	-56	76
Tiền Giang	Gò Công Tây	-2	-2	21	-15	47	-9	40	-61	80
Bến Tre	Ba Tri	5	-7	26	-24	52	-15	49	-69	84
Trà Vinh	Duyên Hải	14	-16	34	-38	52	-29	50	-82	81
Sóc Trăng	Tân Phú	30	-31	52	-49	68	-34	70	-86	91
Bạc Liêu	TP. Bạc Liêu	53	-54	73	-65	80	-48	86	-93	90
Cà Mau	Năm Căn	45	-46	64	-51	60	-33	72	-72	60
	Trần Văn Thời	5	1	19	-7	14	2	30	-18	17
Kiên Giang	Rạch Giá	-13	21	-4	16	-1	10	13	3	9
	Phú Quốc	-4	12	2	12	-3	12	9	9	-3

Vùng Biển	Độ cao sóng biển dự báo trong 48 giờ		
	Độ cao sóng lớn nhất (m)	Hướng thịnh hành	Ghi chú
Bắc vịnh Bắc Bộ	0.3 - 1.2	Đông, Đông Bắc	
Nam vịnh Bắc Bộ	0.5 - 1.4	Đông Bắc, Đông	
Quảng Trị đến Quảng Ngãi	0.7 - 1.5	Đông Bắc, Đông	
Bình Định đến Ninh Thuận	0.9 - 2.4	Tây Nam, Nam	Cảnh báo
Bình Thuận đến Cà Mau	0.3 - 2.2	Tây Nam, Tây	Cảnh báo
Cà Mau đến Kiên Giang	0.3 - 2.2	Tây, Tây Bắc	Cảnh báo
Quần đảo Hoàng Sa	1.2 - 1.3	Đông Bắc, Đông	
Quần đảo Trường Sa	0.7 - 1.4	Tây	
Bắc Biển Đông	1.1 - 2.6	Đông Bắc	Cảnh báo
Giữa Biển Đông	0.9 - 2.8	Tây Nam, Tây	Cảnh báo
Nam Biển Đông	0.5 - 1.6	Tây, Tây Nam	

Tin phát lúc: 13 giờ 00

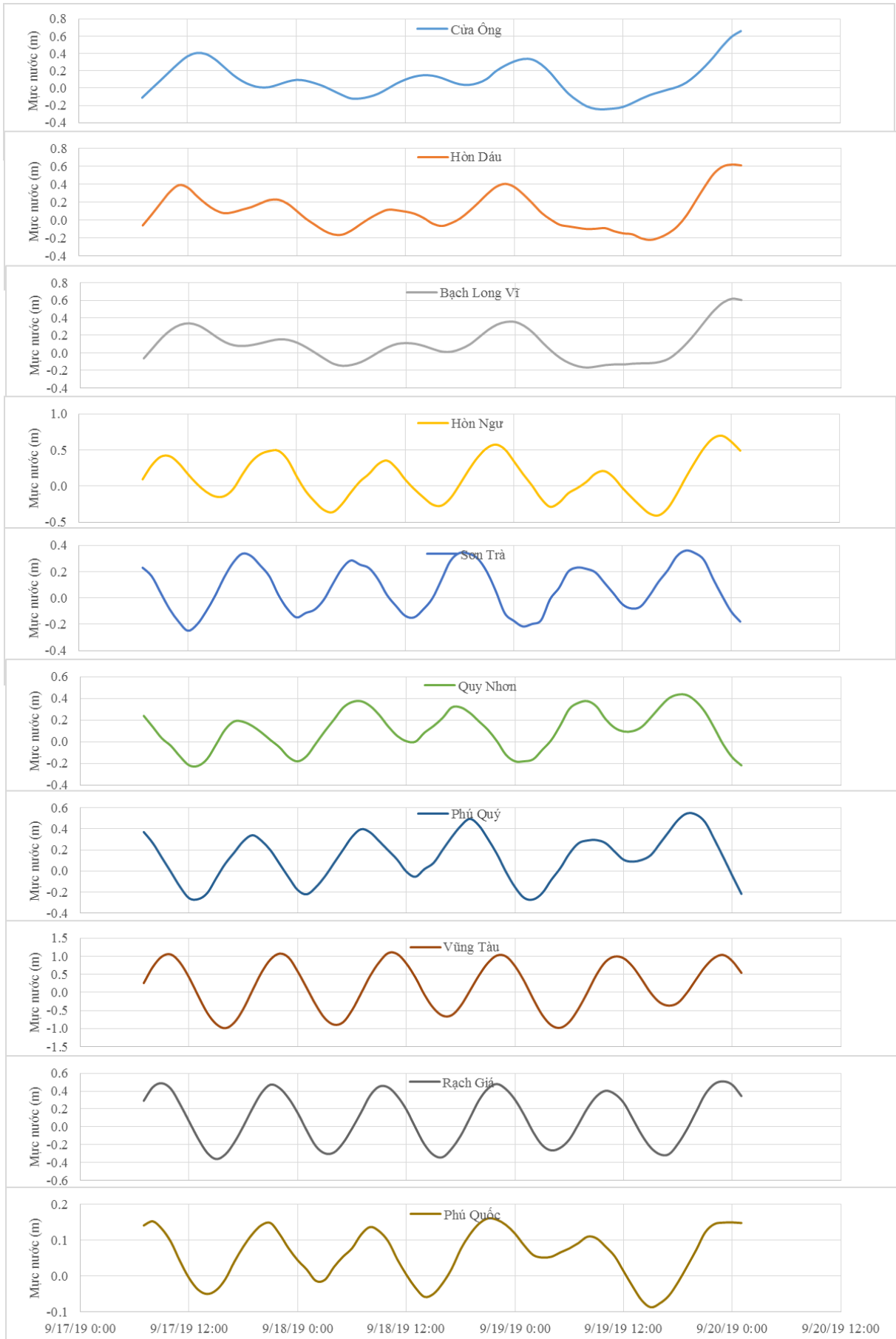
Thời điểm phát tin dự báo tiếp theo: 13 giờ 00 ngày 18/09/2019

Người xây dựng bản tin: Nguyễn Thị Lan

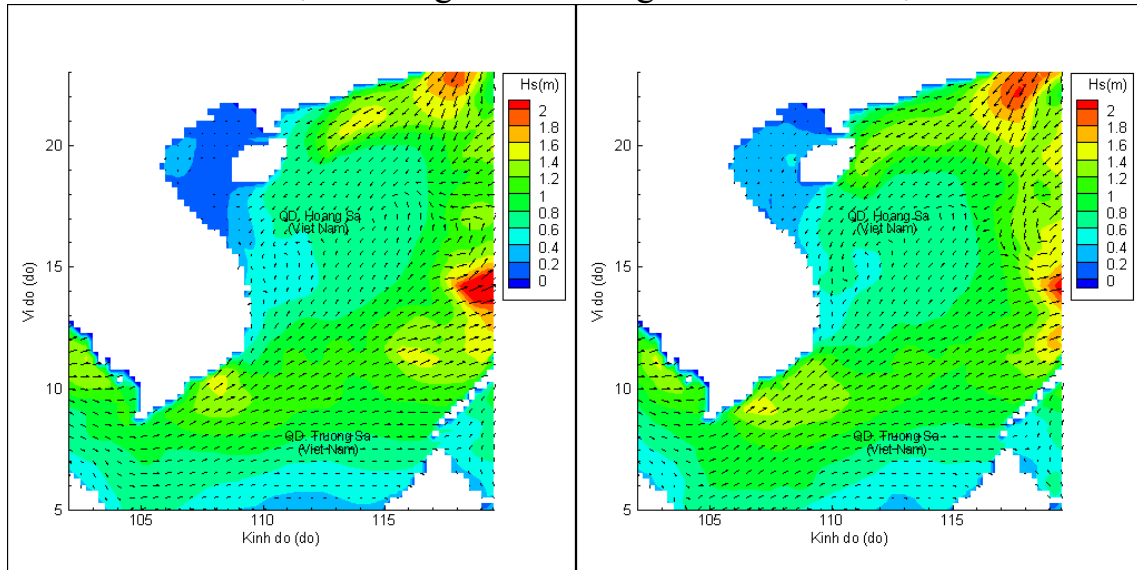
Người soát bản tin: Nguyễn Thị Thanh

Biên trình mực nước tổng cộng tại 10 trạm Hải văn

(Cửa Ông, Hòn Dấu, Bạch Long Vĩ, Hòn Ngự, Sơn Trà, Quy Nhơn, Phú Quý, Vũng Tàu, Rạch Giá, Phú Quốc)

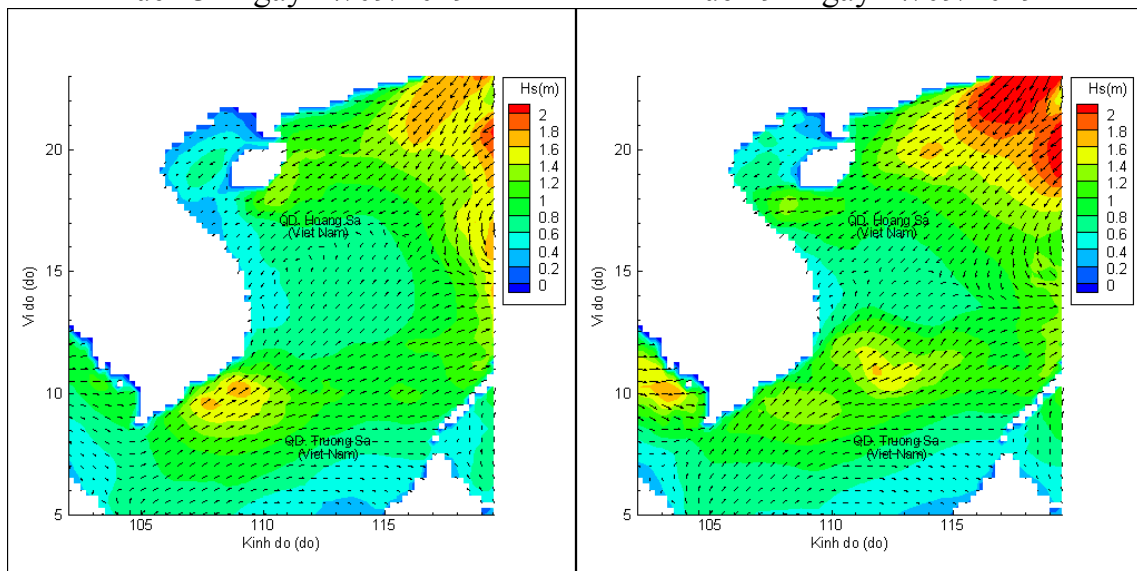


Phân bố độ cao sóng ven bờ và ngoài khơi biển Việt Nam



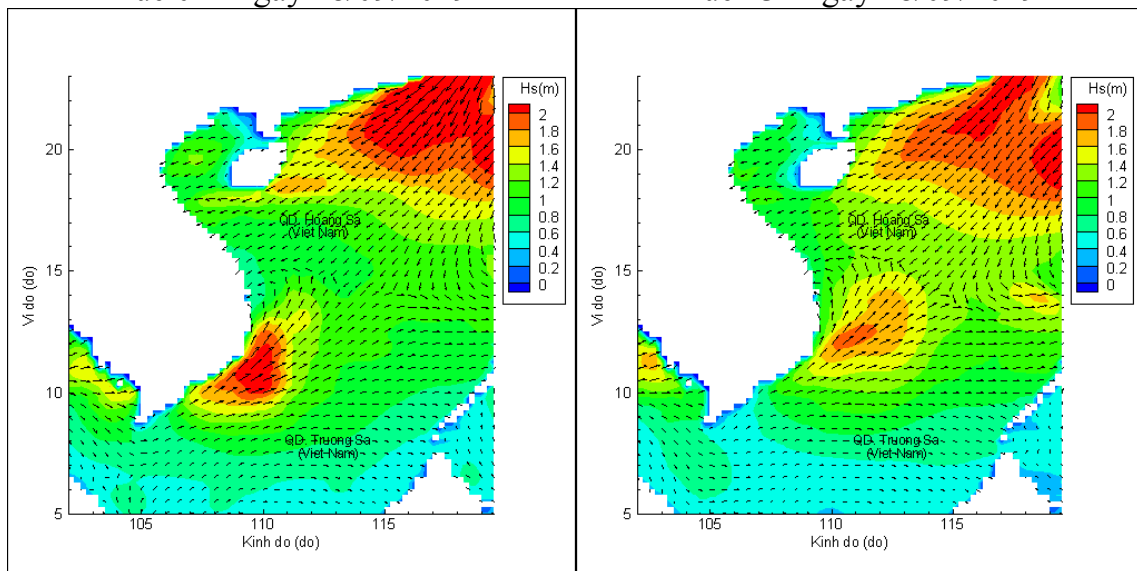
Lúc 13h ngày 17/09/2019

Lúc 19h ngày 17/09/2019



Lúc 01h ngày 18/09/2019

Lúc 13h ngày 18/09/2019



Lúc 01h ngày 19/09/2019

Lúc 13h ngày 19/09/2019