

BẢN TIN DỰ BÁO MỨC NƯỚC VÀ SÓNG BIỂN

(Lúc 13 giờ – 06Z ngày 16/09/2019)

Tỉnh/ TP	Huyện	Mức nước tổng cộng dự báo trong 48 giờ (cm)								
		16/09		17/09				18/09		
		13h	19h	1h	7h	13h	19h	1h	7h	13h
Quảng Ninh	Đầm Hà	77	-26	-5	-17	53	-10	18	-25	22
	Cửa Ông	65	-8	-18	-6	43	0	6	-20	15
TP. Hải Phòng	Hòn Dấu	46	7	-26	4	32	10	-1	-10	11
	Bạch Long Vĩ	50	-2	-19	1	33	6	3	-14	14
Thái Bình	Thái Thụy	39	10	-26	7	27	13	-2	-8	9
Nam Định	Hải Hậu	28	22	-30	12	17	21	-8	-4	1
Ninh Bình	Kim Sơn	22	24	-31	16	13	22	-9	0	-1
Thanh Hóa	Quảng Xương	19	28	-31	15	11	24	-9	1	-2
Nghệ An	Diễn Châu	14	36	-31	14	9	28	-9	0	-3
	Hòn Ngư	14	33	-30	15	8	29	-9	1	-4
Hà Tĩnh	Thạch Hà	12	33	-28	16	6	33	-10	5	-5
Quảng Bình	Quảng Trạch	-3	37	-33	27	-6	39	-23	17	-12
	Quảng Ninh	-11	39	-31	31	-11	41	-26	22	-14
Quảng Trị	Gio Linh	-17	39	-26	32	-14	42	-26	24	-16
	Cồn Cỏ	-18	37	-27	33	-15	41	-27	24	-17
Thừa Thiên Huế	Hương Trà	-20	36	-18	31	-16	39	-23	26	-17
	Phước Lộc	-22	33	-11	27	-19	36	-19	28	-16
TP. Đà Nẵng	Sơn Trà	-22	29	-4	25	-19	31	-17	27	-14
	Hoàng Sa	-17	14	2	21	-11	20	-14	22	-3
Quảng Nam	Tam Kỳ	-28	21	7	35	-22	13	-15	35	2
	Cù Lao Chàm	-30	22	6	28	-26	11	-6	41	0
Quảng Ngãi	TP. Quảng Ngãi	-31	17	7	35	-23	13	-12	38	0
	Lý Sơn	-28	15	9	32	-21	11	-10	36	1
Bình Định	Phước Mỹ	-27	16	9	36	-21	9	-14	38	5
	Quy Nhơn	-30	13	7	37	-20	9	-14	40	5
Phước Yên	TP. Tuy Hòa	-31	15	8	38	-18	7	-13	40	7
Khánh Hòa	TP. Nha Trang	-33	18	5	40	-20	15	-15	39	4
	Trường Sa	-23	18	6	36	-17	16	-13	36	11
Ninh Thuận	TP. PR-Tháp Chàm	-31	25	0	40	-22	20	-18	42	4
Bình Thuận	TP. Phan Thiết	-67	50	-26	59	-42	41	-33	49	-4
	Phước Quý	-37	29	-11	41	-25	32	-24	37	-3
Bà Rịa Vũng Tàu	Vũng Tàu	-49	22	-1	32	-6	5	11	-6	40
	Côn Đảo	-30	2	15	14	11	-8	26	-23	48
TPHCM	Cần Giờ	-46	17	3	25	2	1	18	-14	44
Tiền Giang	Gò Công Tây	-46	17	4	24	4	-1	20	-17	47
Bến Tre	Ba Tri	-40	13	8	17	8	-5	27	-22	52
Trà Vinh	Duyên Hải	-30	4	19	6	14	-16	33	-36	53
Sóc Trăng	Tân Phú	-10	-16	36	-9	33	-31	52	-45	69
Bạc Liêu	TP. Bạc Liêu	22	-48	61	-32	56	-54	73	-62	81
Cà Mau	Năm Căn	27	-48	57	-28	48	-45	64	-49	61
	Trần Văn Thời	-3	3	10	8	7	0	19	-6	15
Kiên Giang	Rạch Giá	-22	31	-20	31	-12	20	-5	18	0
	Phước Quốc	-2	15	-6	13	-1	13	2	13	-1

Vùng Biển	Độ cao sóng biển dự báo trong 48 giờ		
	Độ cao sóng lớn nhất (m)	Hướng thịnh hành	Ghi chú
Bắc vịnh Bắc Bộ	0.3 - 1.2	Đông, Đông Bắc	
Nam vịnh Bắc Bộ	0.5 - 1.1	Đông, Đông Bắc	
Quảng Trị đến Quảng Ngãi	0.5 - 1.2	Đông, Đông Bắc, Đông Nam	
Bình Định đến Ninh Thuận	0.7 - 1.7	Tây Nam, Nam	
Bình Thuận đến Cà Mau	0.3 - 1.7	Tây Nam	
Cà Mau đến Kiên Giang	0.3 - 2.8	Tây	Cảnh báo
Quần đảo Hoàng Sa	0.8 - 1.0	Đông, Nam, Đông Nam	
Quần đảo Trường Sa	0.8 - 1.7	Tây	
Bắc Biển Đông	0.8 - 2.4	Đông Bắc	Cảnh báo
Giữa Biển Đông	0.9 - 2.1	Tây Nam, Tây	Cảnh báo
Nam Biển Đông	0.5 - 1.6	Tây	

Tin phát lúc: 13 giờ 00

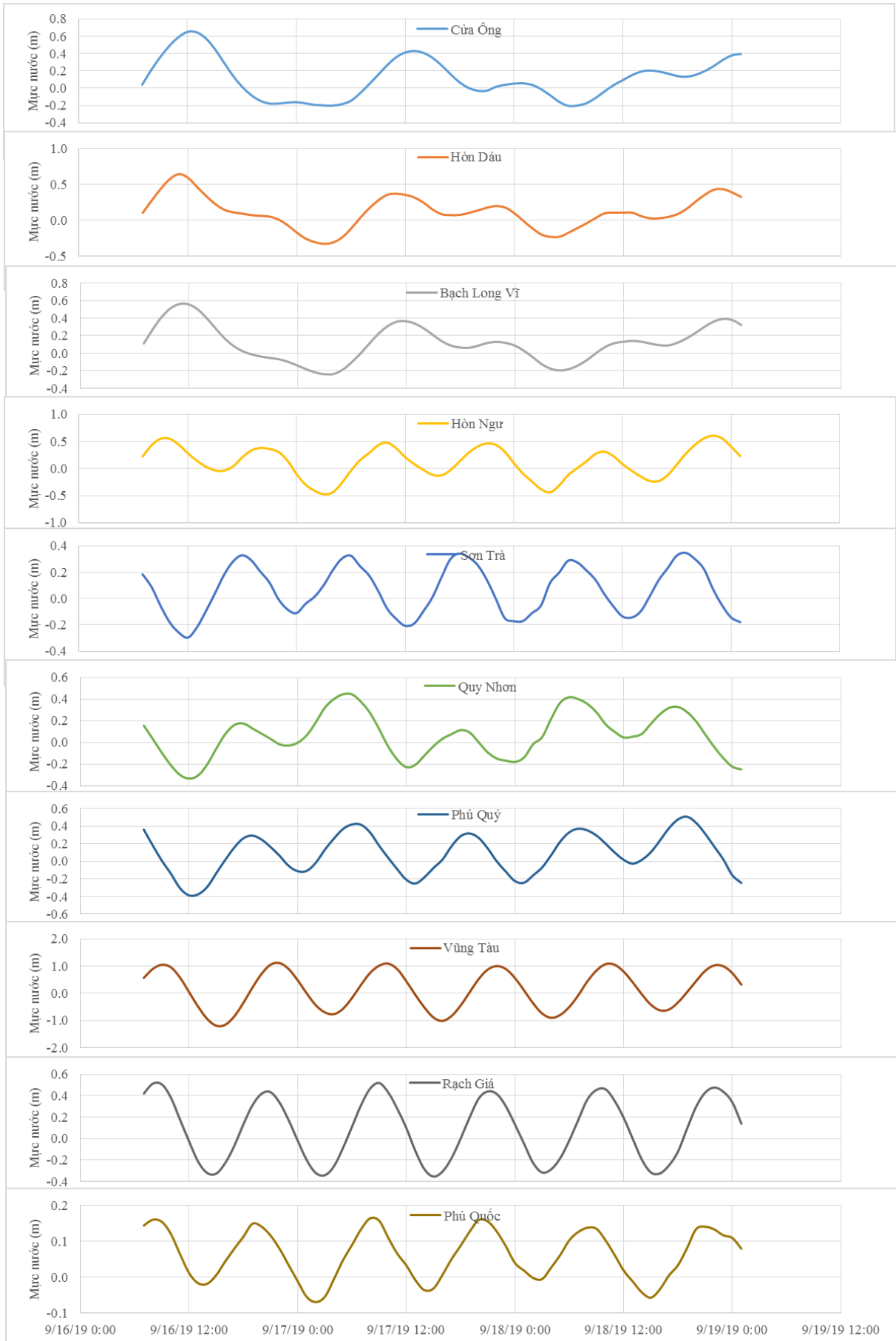
Thời điểm phát tin dự báo tiếp theo: 13 giờ 00 ngày 17/09/2019

Người xây dựng bản tin: Nguyễn Thị Hạnh

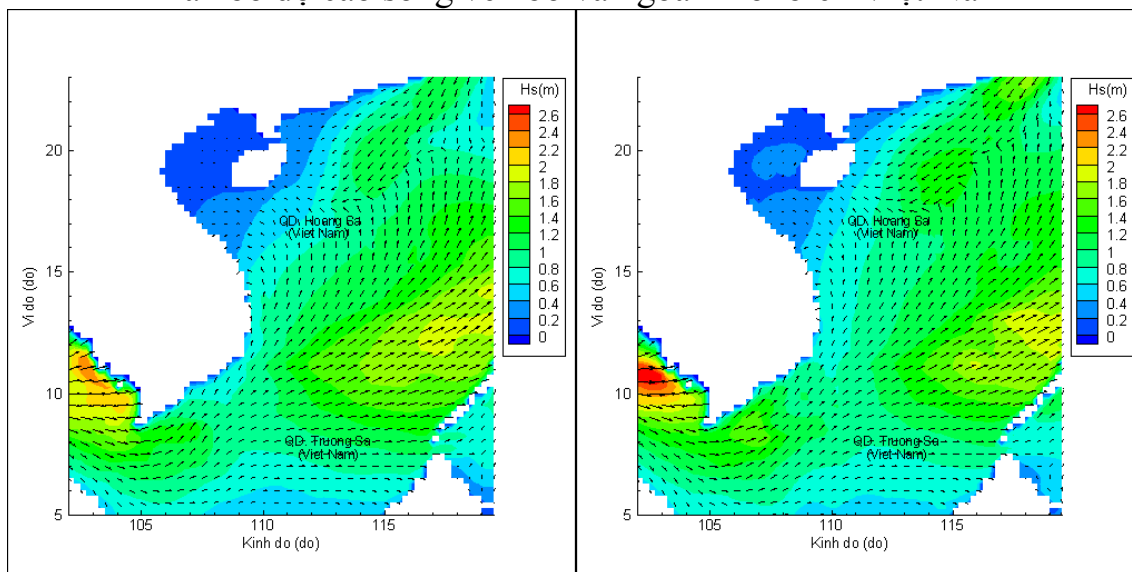
Người soát bản tin: Lê Quốc Huy

Biên trình mực nước tổng cộng tại 10 trạm Hải vãn

(Cửa Ông, Hòn Dấu, Bạch Long Vĩ, Hòn Ngự, Sơn Trà, Quy Nhơn, Phú Quý, Vũng Tàu, Rạch Giá, Phú Quốc)

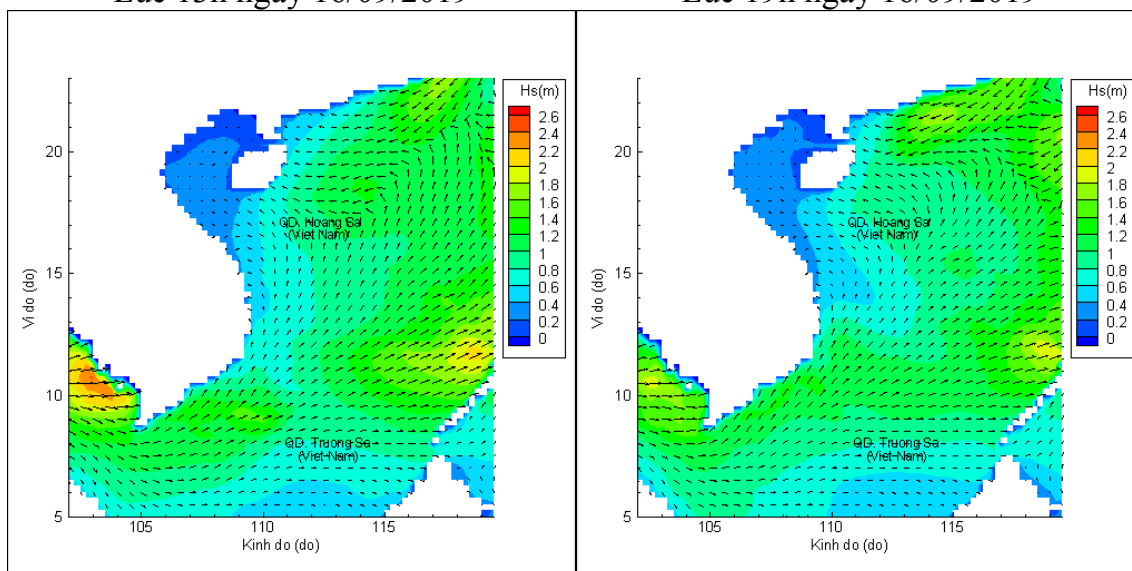


Phân bố độ cao sóng ven bờ và ngoài khơi biển Việt Nam



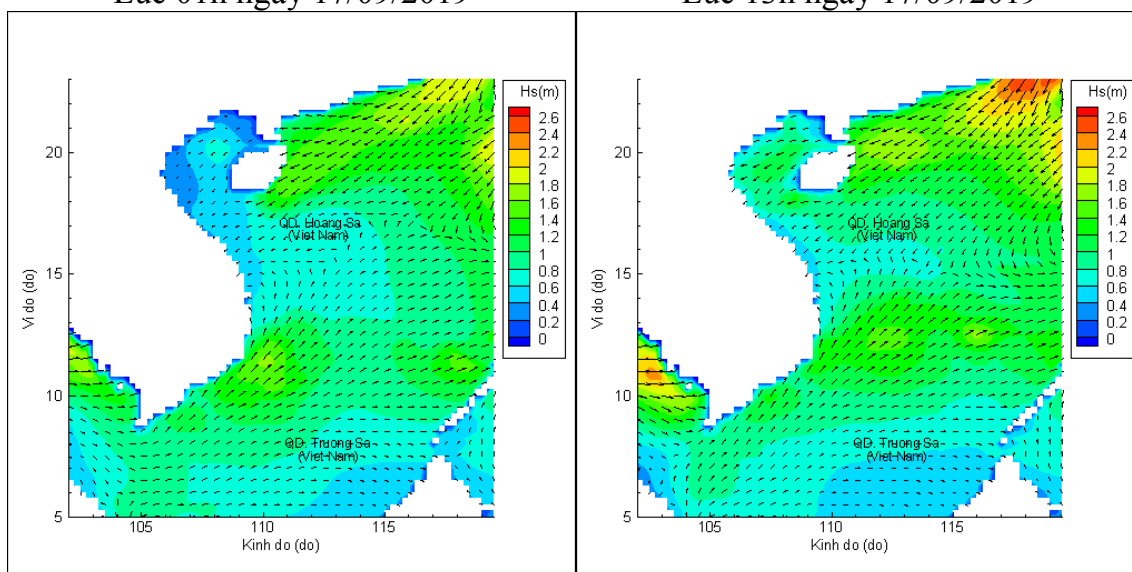
Lúc 13h ngày 16/09/2019

Lúc 19h ngày 16/09/2019



Lúc 01h ngày 17/09/2019

Lúc 13h ngày 17/09/2019



Lúc 01h ngày 18/09/2019

Lúc 13h ngày 18/09/2019