

BẢN TIN DỰ BÁO MỨC NƯỚC VÀ SÓNG BIỂN

(Lúc 13 giờ – 06Z ngày 12/09/2019)

Tỉnh/ TP	Huyện	Mức nước tổng cộng dự báo trong 48 giờ (cm)								
		12/09		13/09				14/09		
		13h	19h	1h	7h	13h	19h	1h	7h	13h
Quảng Ninh	Đầm Hà	87	-110	-47	77	101	-92	-50	50	110
	Cửa Ông	75	-85	-64	90	86	-71	-67	57	95
TP. Hải Phòng	Hòn Dấu	52	-62	-75	98	65	-46	-75	71	75
	Bạch Long Vĩ	49	-77	-51	90	62	-62	-56	67	71
Thái Bình	Thái Thụy	42	-53	-76	100	55	-38	-76	74	65
Nam Định	Hải Hậu	33	-34	-79	99	41	-21	-79	74	48
Ninh Bình	Kim Sơn	28	-28	-80	99	36	-15	-79	76	44
Thanh Hóa	Quảng Xương	27	-21	-80	96	33	-9	-77	72	41
Nghệ An	Diễn Châu	28	-10	-74	85	32	0	-73	63	36
	Hòn Ngư	26	-12	-72	82	31	-1	-72	62	35
Hà Tĩnh	Thạch Hà	27	-11	-64	74	30	1	-67	57	34
Quảng Bình	Quảng Trạch	22	-5	-46	54	21	9	-52	47	20
	Quảng Ninh	14	2	-32	42	12	14	-39	40	10
Quảng Trị	Gio Linh	5	8	-18	30	4	16	-24	34	2
	Cồn Cỏ	2	5	-16	33	1	13	-24	37	0
Thừa Thiên Huế	Hương Trà	-3	14	1	18	-2	19	-7	24	-5
	Phú Lộc	-9	19	15	6	-7	22	8	15	-10
TP. Đà Nẵng	Sơn Trà	-10	20	27	-5	-11	23	19	8	-14
	Hoàng Sa	-22	12	50	-12	-22	9	41	1	-21
Quảng Nam	Tam Kỳ	-17	21	40	-11	-16	23	32	1	-19
	Cù Lao Chàm	-16	20	35	-9	-16	21	28	3	-18
Quảng Ngãi	TP. Quảng Ngãi	-22	21	45	-12	-23	21	36	3	-25
	Lý Sơn	-22	19	45	-12	-22	18	37	1	-23
Bình Định	Phú Mỹ	-23	19	47	-12	-24	19	40	3	-28
	Quy Nhơn	-25	17	46	-15	-28	17	41	5	-28
Phú Yên	TP. Tuy Hòa	-29	17	44	-17	-32	16	34	0	-34
Khánh Hòa	TP. Nha Trang	-24	24	48	-5	-28	24	40	11	-28
	Trường Sa	-40	21	44	-1	-38	17	33	12	-37
Ninh Thuận	TP. PR-Tháp Chàm	-38	25	43	-4	-40	23	33	12	-41
Bình Thuận	TP. Phan Thiết	-98	72	6	39	-99	67	-11	57	-90
	Phú Quý	-51	32	39	2	-52	29	25	18	-50
Bà Rịa Vũng Tàu	Vũng Tàu	-173	108	-25	80	-156	86	-37	82	-124
	Cồn Đảo	-153	67	-2	67	-135	49	-11	70	-100
TPHCM	Cần Giờ	-179	112	-30	84	-158	86	-42	81	-128
Tiền Giang	Gò Công Tây	-183	116	-36	87	-163	84	-46	84	-136
Bến Tre	Ba Tri	-185	112	-40	81	-165	66	-46	82	-139
Trà Vinh	Duyên Hải	-182	97	-26	77	-158	65	-33	77	-125
Sóc Trăng	Tân Phú	-166	68	-7	60	-140	34	-11	62	-103
Bạc Liêu	TP. Bạc Liêu	-123	9	31	33	-96	-21	26	31	-61
Cà Mau	Năm Căn	-85	-29	45	21	-66	-47	38	17	-47
	Trần Văn Thời	-48	-10	-3	43	-42	-10	-2	36	-42
Kiên Giang	Rạch Giá	-25	18	-33	53	-17	24	-29	59	-29
	Phú Quốc	-1	-16	-24	15	-8	-15	-22	15	-5

Vùng Biển	Độ cao sóng biển dự báo trong 48 giờ		
	Độ cao sóng lớn nhất (m)	Hướng thịnh hành	Ghi chú
Bắc vịnh Bắc Bộ	0.3 - 0.9	Đông	
Nam vịnh Bắc Bộ	0.3 - 0.5	Đông Bắc	
Quảng Trị đến Quảng Ngãi	0.5 - 0.8	Đông Bắc, Bắc	
Bình Định đến Ninh Thuận	0.7 - 2.4	Tây Nam	Cảnh báo
Bình Thuận đến Cà Mau	0.3 - 2.7	Tây, Tây Nam	Cảnh báo
Cà Mau đến Kiên Giang	0.3 - 1.8	Tây	
Quần đảo Hoàng Sa	0.7 - 0.8	Đông, Đông Bắc	
Quần đảo Trường Sa	1.5 - 3.3	Tây, Tây Nam	Cảnh báo
Bắc Biển Đông	0.7 - 1.8	Đông Bắc, Đông	
Giữa Biển Đông	0.9 - 2.5	Tây, Tây Nam	Cảnh báo
Nam Biển Đông	0.6 - 3.3	Tây	Cảnh báo

Tin phát lúc: 13 giờ 00

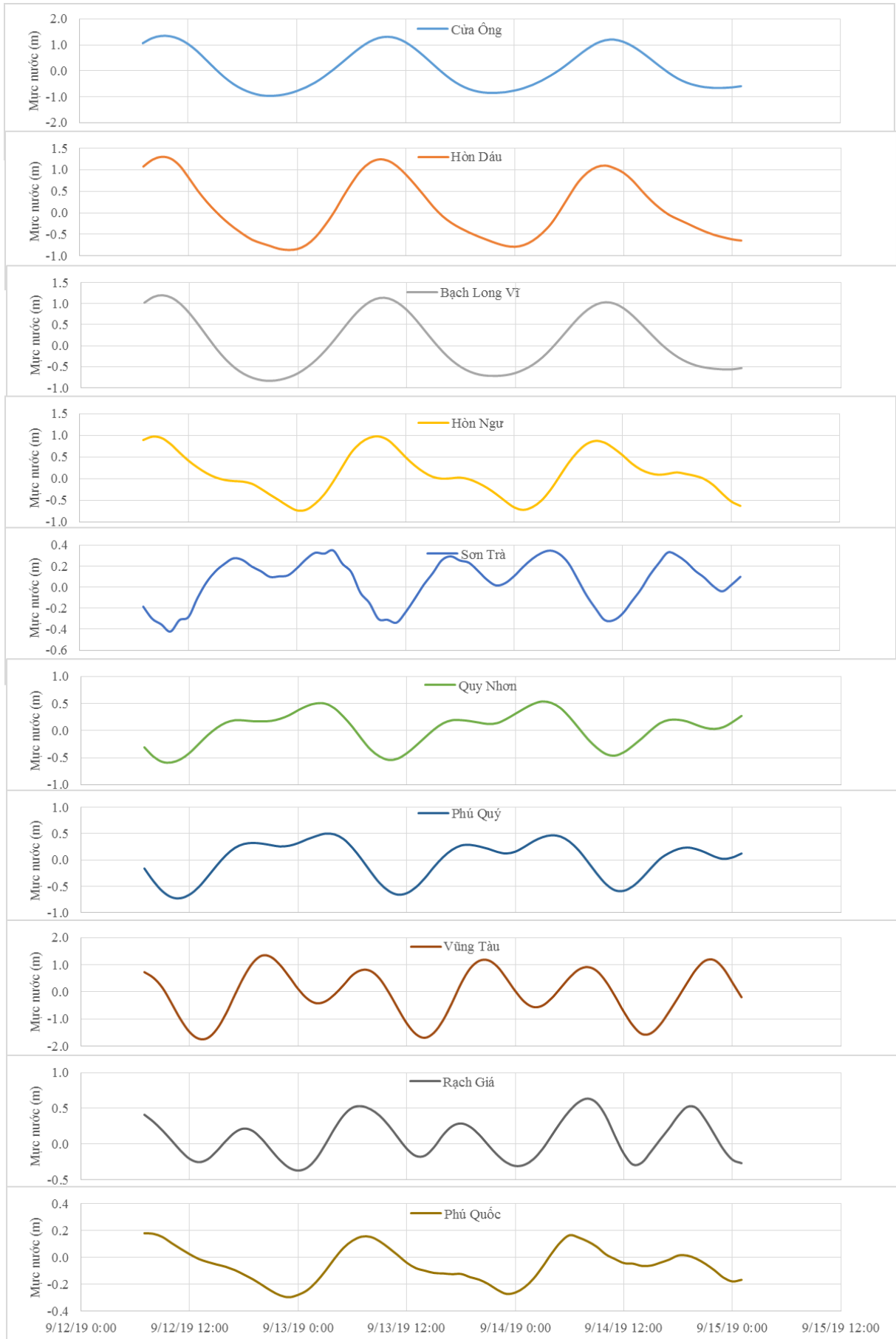
Thời điểm phát tin dự báo tiếp theo: 13 giờ 00 ngày 13/09/2019

Người xây dựng bản tin: Lê Đức Quyền

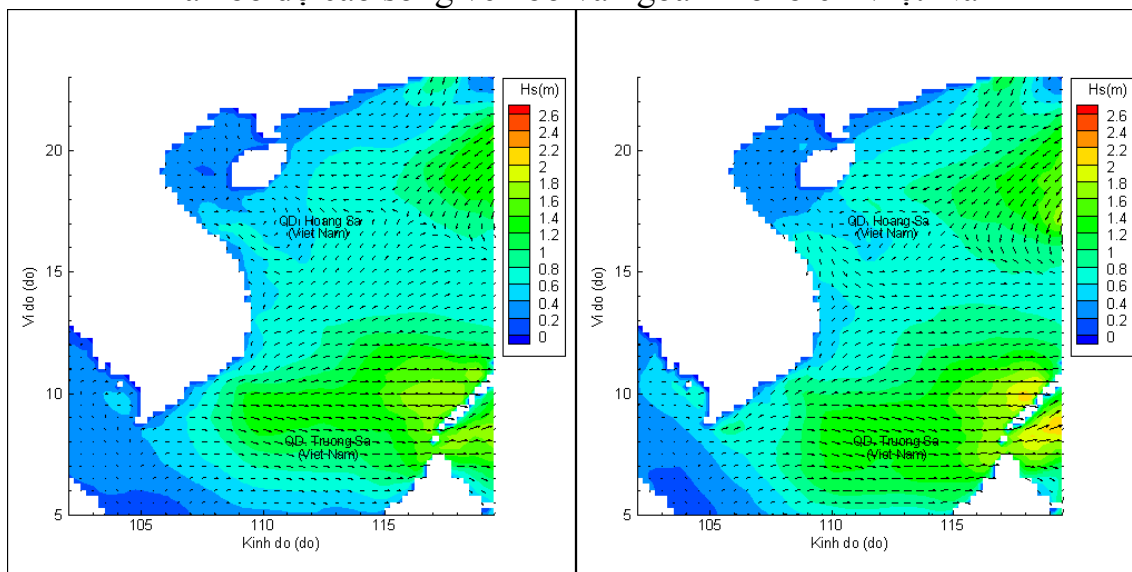
Người soát bản tin: Lê Quốc Huy

Biên trình mực nước tổng cộng tại 10 trạm Hải vãn

(Cửa Ông, Hòn Dấu, Bạch Long Vĩ, Hòn Ngự, Sơn Trà, Quy Nhơn, Phú Quý, Vũng Tàu, Rạch Giá, Phú Quốc)

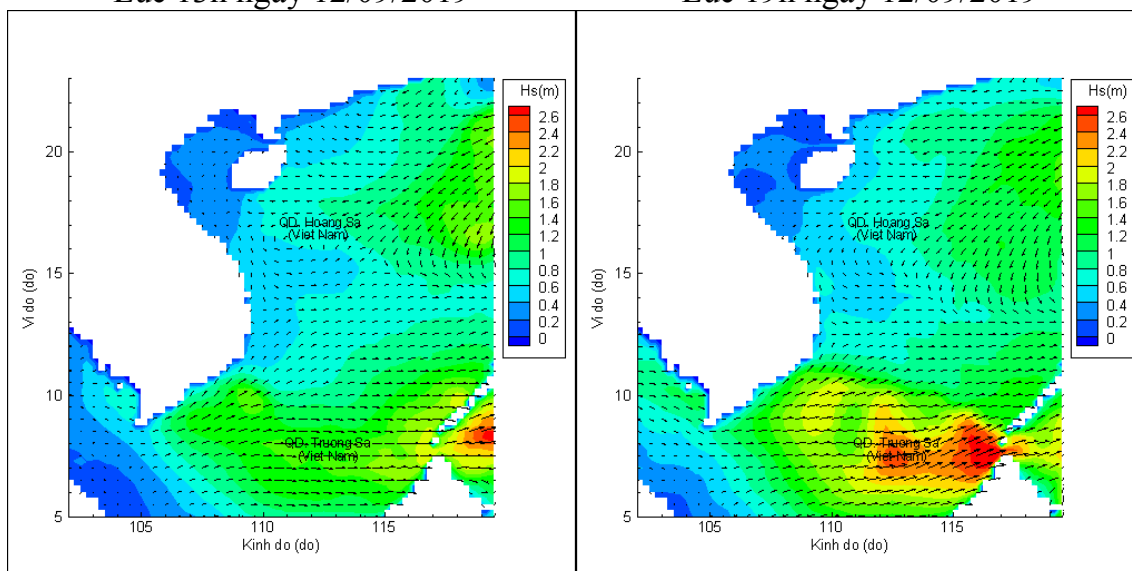


Phân bố độ cao sóng ven bờ và ngoài khơi biển Việt Nam



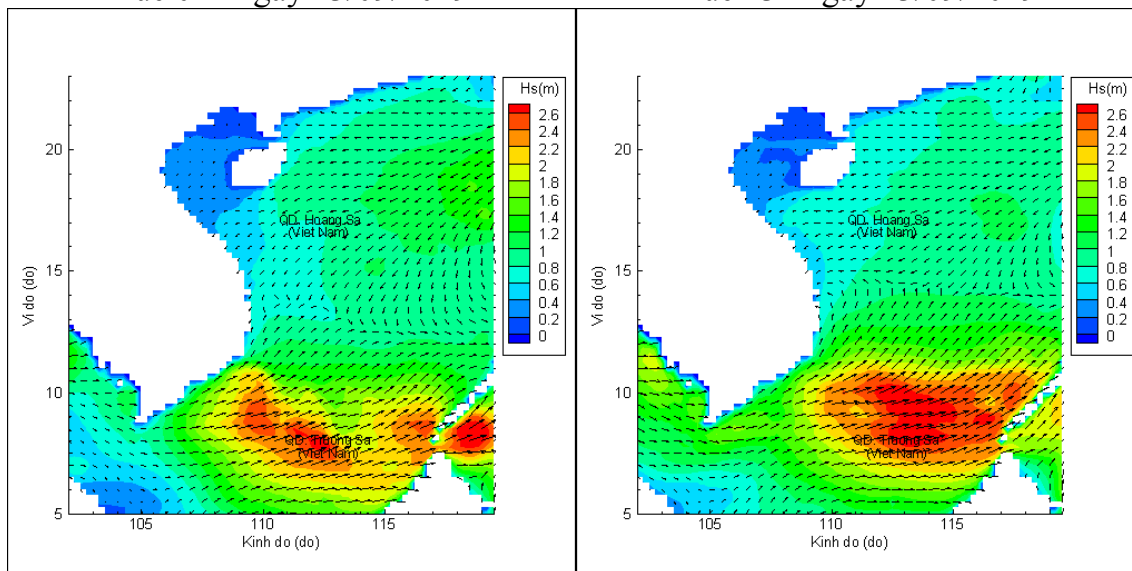
Lúc 13h ngày 12/09/2019

Lúc 19h ngày 12/09/2019



Lúc 01h ngày 13/09/2019

Lúc 13h ngày 13/09/2019



Lúc 01h ngày 14/09/2019

Lúc 13h ngày 14/09/2019