

BẢN TIN DỰ BÁO MỨC NƯỚC VÀ SÓNG BIỂN

(Lúc 13 giờ – 06Z ngày 11/09/2019)

Tỉnh/ TP	Huyện	Mức nước tổng cộng dự báo trong 48 giờ (cm)								
		11/09		12/09				13/09		
		13h	19h	1h	7h	13h	19h	1h	7h	13h
Quảng Ninh	Đầm Hà	63	-119	-41	102	81	-115	-43	88	112
	Cửa Ông	51	-100	-53	114	68	-95	-63	98	97
TP. Hải Phòng	Hòn Dấu	33	-78	-65	116	49	-67	-71	106	76
	Bạch Long Vĩ	29	-91	-40	107	43	-82	-47	99	72
Thái Bình	Thái Thụy	26	-68	-67	117	40	-57	-72	108	66
Nam Định	Hải Hậu	18	-51	-69	114	27	-39	-76	108	50
Ninh Bình	Kim Sơn	16	-46	-72	113	22	-32	-78	109	45
Thanh Hóa	Quảng Xương	14	-37	-72	109	22	-25	-78	105	42
Nghệ An	Diễn Châu	14	-28	-66	96	22	-16	-71	93	39
	Hòn Ngư	15	-29	-62	92	22	-17	-68	90	39
Hà Tĩnh	Thạch Hà	23	-29	-55	79	25	-15	-61	80	40
Quảng Bình	Quảng Trạch	17	-25	-37	52	21	-9	-43	61	31
	Quảng Ninh	12	-15	-23	38	12	-1	-30	50	19
Quảng Trị	Gio Linh	5	-6	-9	24	5	5	-15	39	9
	Cồn Cỏ	2	-8	-6	27	2	2	-13	42	7
Thừa Thiên Huế	Hương Trà	-3	2	7	8	-1	11	3	26	4
	Phú Lộc	-8	7	20	-6	-5	17	19	13	2
TP. Đà Nẵng	Sơn Trà	-8	13	31	-16	-10	17	30	1	-6
	Hoàng Sa	-22	13	52	-26	-22	12	50	-9	-21
Quảng Nam	Tam Kỳ	-14	21	42	-26	-14	23	43	-7	-13
	Cù Lao Chàm	-13	18	38	-23	-14	19	38	-6	-12
Quảng Ngãi	TP. Quảng Ngãi	-19	21	48	-29	-21	21	45	-8	-18
	Lý Sơn	-20	20	48	-28	-21	19	46	-9	-19
Bình Định	Phú Mỹ	-20	19	50	-28	-21	19	49	-9	-26
	Quy Nhơn	-22	15	48	-30	-24	18	47	-10	-26
Phú Yên	TP. Tuy Hòa	-26	16	50	-27	-24	19	48	-8	-27
Khánh Hòa	TP. Nha Trang	-21	27	57	-19	-24	26	51	-1	-27
	Trường Sa	-40	23	49	-17	-41	19	43	-1	-39
Ninh Thuận	TP. PR-Tháp Chàm	-32	24	50	-21	-36	25	44	0	-36
Bình Thuận	TP. Phan Thiết	-89	64	13	14	-100	67	6	40	-104
	Phú Quý	-47	32	44	-17	-51	29	37	3	-52
Bà Rịa Vũng Tàu	Vũng Tàu	-173	112	-23	69	-173	103	-31	85	-166
	Côn Đảo	-156	74	4	61	-152	66	-4	67	-136
TPHCM	Cần Giờ	-178	115	-28	73	-177	105	-36	86	-168
Tiền Giang	Gò Công Tây	-181	117	-33	76	-182	108	-41	88	-173
Bến Tre	Ba Tri	-184	111	-33	75	-182	104	-41	81	-174
Trà Vinh	Duyên Hải	-187	102	-22	75	-179	93	-29	77	-164
Sóc Trăng	Tân Phú	-173	79	-6	66	-161	67	-12	61	-142
Bạc Liêu	TP. Bạc Liêu	-139	28	29	45	-121	8	25	32	-95
Cà Mau	Năm Căn	-101	-12	46	33	-86	-30	41	18	-63
	Trần Văn Thời	-45	-8	0	40	-51	-9	0	37	-42
Kiên Giang	Rạch Giá	-15	5	-30	47	-25	17	-31	54	-21
	Phú Quốc	5	-17	-22	17	-4	-18	-21	14	-8

Vùng Biển	Độ cao sóng biển dự báo trong 48 giờ		
	Độ cao sóng lớn nhất (m)	Hướng thịnh hành	Ghi chú
Bắc vịnh Bắc Bộ	0.3 - 0.7	Nam	
Nam vịnh Bắc Bộ	0.3 - 0.8	Tây Nam	
Quảng Trị đến Quảng Ngãi	0.5 - 1.0	Tây, Tây Nam	
Bình Định đến Ninh Thuận	0.6 - 1.5	Tây Nam	
Bình Thuận đến Cà Mau	0.3 - 2.3	Tây, Tây Nam	Cảnh báo
Cà Mau đến Kiên Giang	0.3 - 1.1	Nam, Tây	
Quần đảo Hoàng Sa	0.8 - 0.9	Tây Nam, Nam, Đông Bắc	
Quần đảo Trường Sa	1.3 - 2.5	Tây	Cảnh báo
Bắc Biển Đông	0.6 - 1.9	Đông Bắc, Tây Nam	
Giữa Biển Đông	1.0 - 1.9	Tây	
Nam Biển Đông	0.3 - 2.9	Tây	Cảnh báo

Tin phát lúc: 13 giờ 00

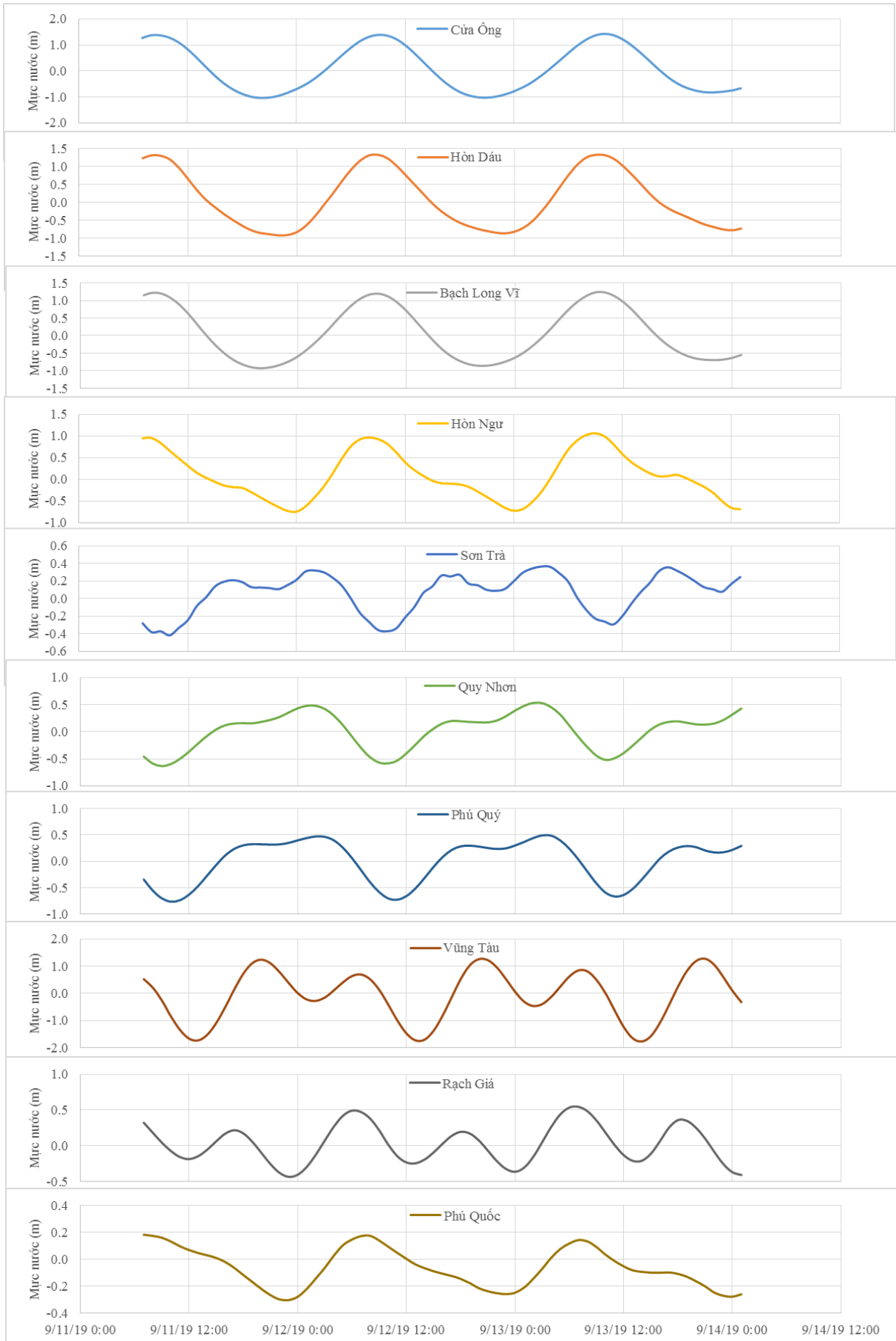
Thời điểm phát tin dự báo tiếp theo: 13 giờ 00 ngày 12/09/2019

Người xây dựng bản tin: Trần Văn Mỹ

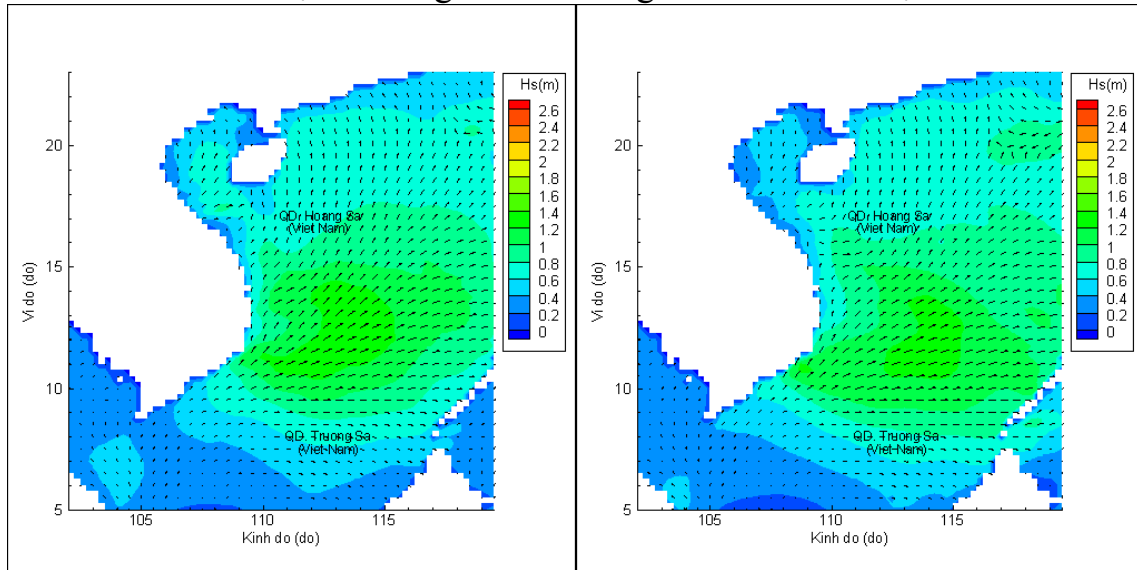
Người soát bản tin: Nguyễn Thị Thanh

Biên trình mực nước tổng cộng tại 10 trạm Hải vãn

(Cửa Ông, Hòn Dấu, Bạch Long Vĩ, Hòn Ngự, Sơn Trà, Quy Nhơn, Phú Quý, Vũng Tàu, Rạch Giá, Phú Quốc)

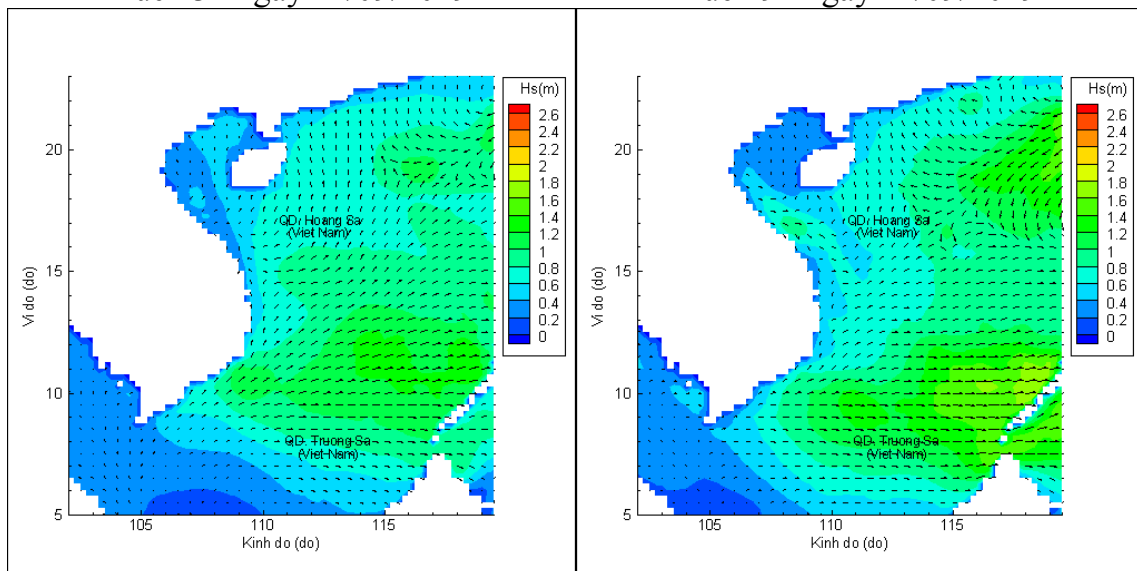


Phân bố độ cao sóng ven bờ và ngoài khơi biển Việt Nam



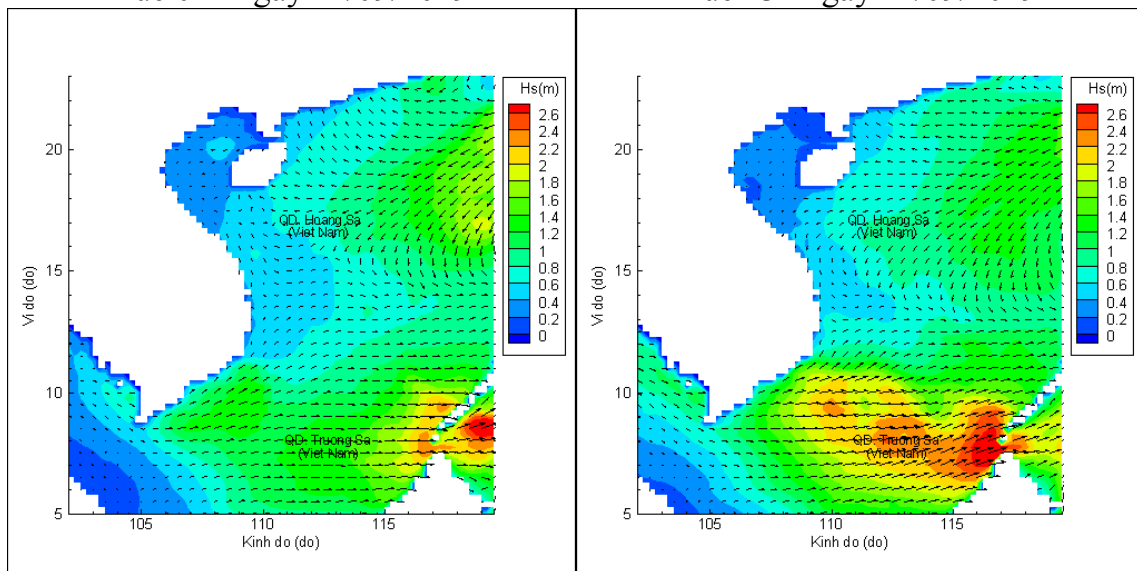
Lúc 13h ngày 11/09/2019

Lúc 19h ngày 11/09/2019



Lúc 01h ngày 12/09/2019

Lúc 13h ngày 12/09/2019



Lúc 01h ngày 13/09/2019

Lúc 13h ngày 13/09/2019