

BẢN TIN DỰ BÁO NƯỚC DÂNG VÀ SÓNG TRONG ATND

(Lúc 13 giờ – 06Z ngày 03/09/2019)

Bảng giá trị nước dâng trong Áp thấp nhiệt đới và mực nước tổng cộng (MNTC) lớn nhất tại một số điểm ven biển chịu ảnh hưởng của ATND

Tỉnh	Địa danh	ND lớn nhất		
		Giá trị (cm)	Giờ	Ngày / tháng
Thái Bình	Thái Thụy	28	22	4/9
Nam Định	Hải Hậu	29	21	4/9
Ninh Bình	Kim Sơn	32	21	4/9
Thanh Hóa	Quảng Xương	34	21	4/9
Nghệ An	Diễn Châu	45	14	3/9
	Hòn Ngư	45	14	3/9
Hà Tĩnh	Thạch Hà	52	14	3/9
Quảng Bình	Quảng Trạch	39	18	3/9
	Quảng Ninh	36	18	3/9
Quảng Trị	Gio Linh	32	16	3/9
	Cồn Cỏ	28	16	3/9
Thừa Thiên Huế	Hương Trà	31	17	4/9
	Phú Lộc	27	17	4/9
TP. Đà Nẵng	Liên Chiểu	27	17	4/9
	Sơn Trà	28	17	4/9
	Ngũ Hành Sơn	26	1	4/9
	Hoàng Sa	15	17	4/9

Vùng Biển	Độ cao sóng biển dự báo trong 48 giờ		
	Độ cao sóng (m)	Hướng thịnh hành	Ghi chú
Khu vực ven bờ			
Bắc vịnh Bắc Bộ	0.3 - 3.9	Đông Bắc	Cảnh báo
Nam vịnh Bắc Bộ	2.3 - 4.0	Đông Bắc, Bắc	Cảnh báo
Quảng Trị đến Quảng Ngãi	1.3 - 4.1	Nam	Cảnh báo
Bình Định đến Ninh Thuận	2.2 - 4.0	Tây Nam, Nam	Cảnh báo
Bình Thuận đến Cà Mau	0.3 - 2.9	Tây Nam	Cảnh báo
Cà Mau đến Kiên Giang	0.3 - 1.7	Tây	
Khu vực ngoài khơi			
Quần đảo Hoàng Sa	4.0 - 4.9	Nam, Tây Nam	Cảnh báo
Quần đảo Trường Sa	1.2 - 3.3	Tây	Cảnh báo
Bắc Biển Đông	2.6 - 4.9	Tây Nam, Nam	Cảnh báo
Giữa Biển Đông	1.3 - 4.7	Tây, Tây Nam	Cảnh báo
Nam Biển Đông	0.6 - 2.8	Tây, Tây Nam	Cảnh báo

Tin phát lúc: 13 giờ 00

Thời điểm phát tin dự báo tiếp theo: 19 giờ 00 ngày 03/09/2019

Người xây dựng bản tin : Nguyễn Thị Lan

Người soát bản tin: Lê Quốc Huy

Nhận định:

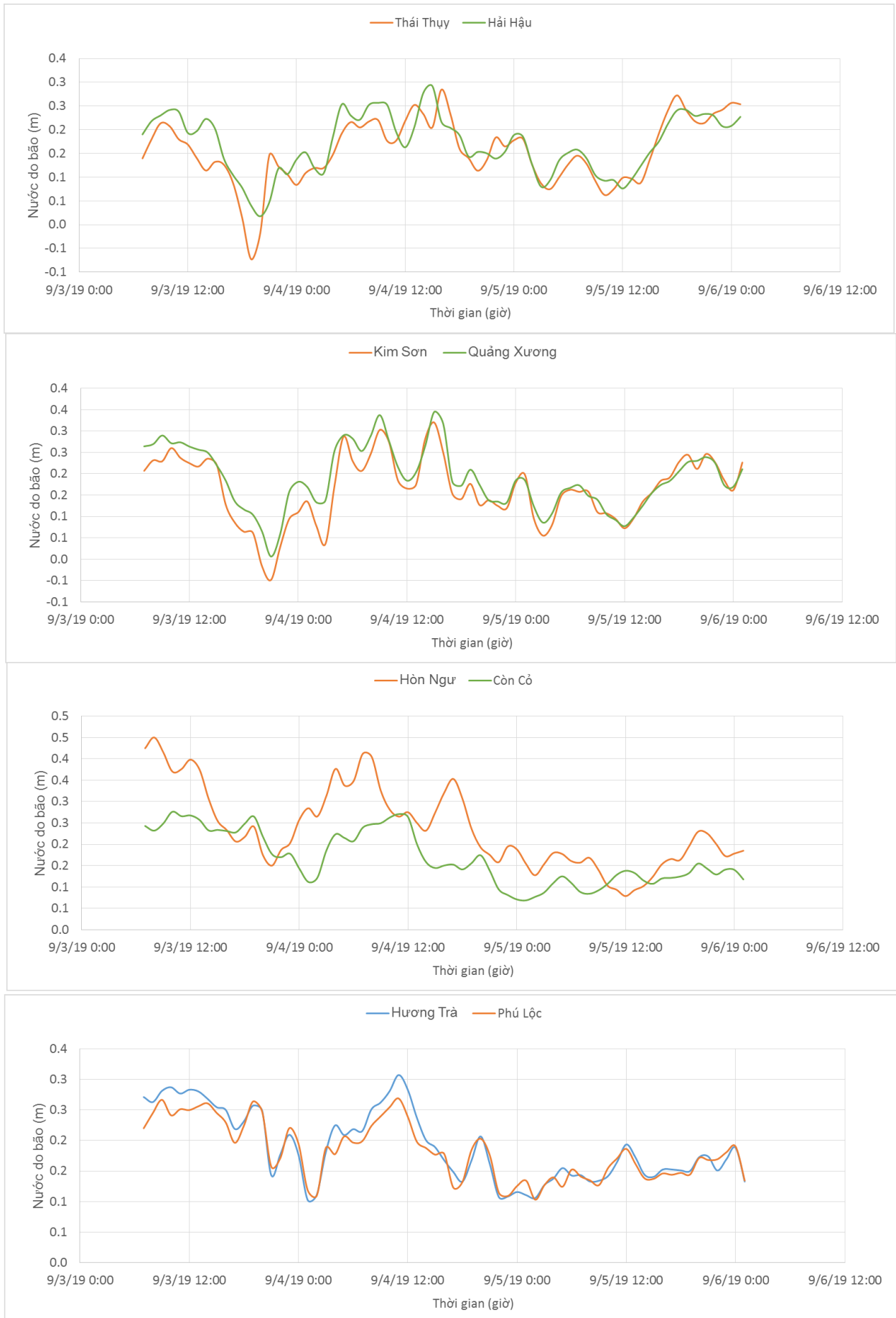
Vào lúc 13 giờ ngày 03/09, vị trí tâm Áp thấp nhiệt đới (ATNĐ) ở vào khoảng 16.4 độ vĩ Bắc và 106.0 độ kinh Đông, đi vào khu vực đất liền từ Thừa Thiên Huế-Quảng Nam. Dự báo trong vài giờ tới, ATNĐ di chuyển theo hướng Đông Đông Bắc ra phía ngoài khơi các tỉnh từ Quảng Trị - Quảng Nam.

Vào lúc 13 giờ ngày 03/09, vị trí tâm Áp thấp nhiệt đới trên Biển Đông (ATNĐBD) ở vào khoảng 18.5 độ vĩ Bắc và 112.2 độ kinh Đông, cách quần đảo Hoàng Sa khoảng 100km về phía Bắc, trong 6 đến 12 giờ tiếp theo ATNĐBD di chuyển theo hướng Tây Bắc và suy yếu thêm.

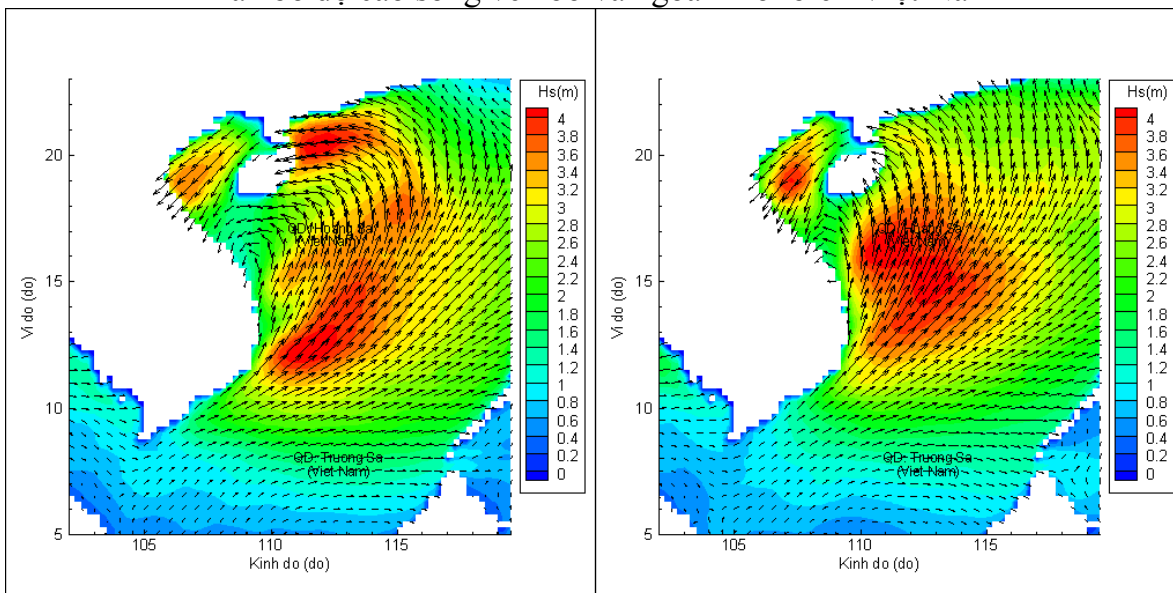
Do ảnh hưởng trực tiếp từ ATNĐ và ATNĐBD, khu vực Bắc và Giữa Biển Đông, quần đảo Hoàng Sa sóng cao gần 5m. Khu vực Quảng Trị đến Ninh Thuận sóng biển cao trên 4m. Nước dâng lớn nhất do ATNĐ gây ra là 52cm tại khu vực Thạch Hà (Hà Tĩnh) và 45cm tại khu vực Diêm Châu, Hòn Ngư (Nghệ An).

Ngoài ra, do ảnh hưởng của gió mùa Tây Nam, vùng biển từ Bình Thuận – Cà Mau, khu vực quần đảo Trường Sa, Nam Biển Đông có sóng cao xấp xỉ 3m.

Biến trình nước dâng do ATNĐ tại các vị trí ảnh hưởng của ATNĐ

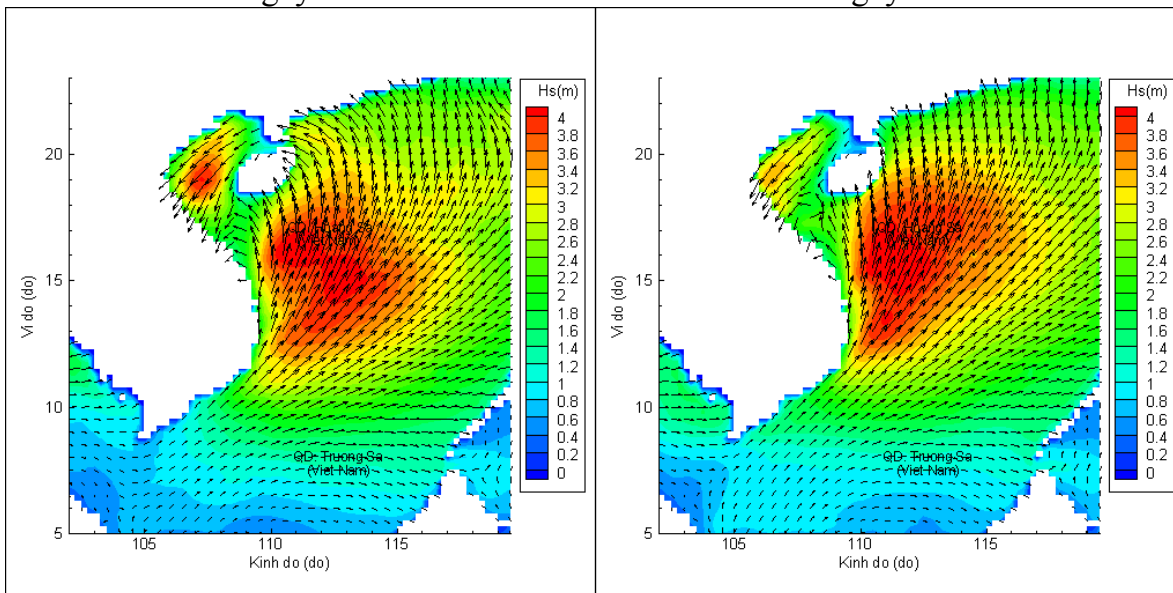


Phân bố độ cao sóng ven bờ và ngoài khơi biển Việt Nam



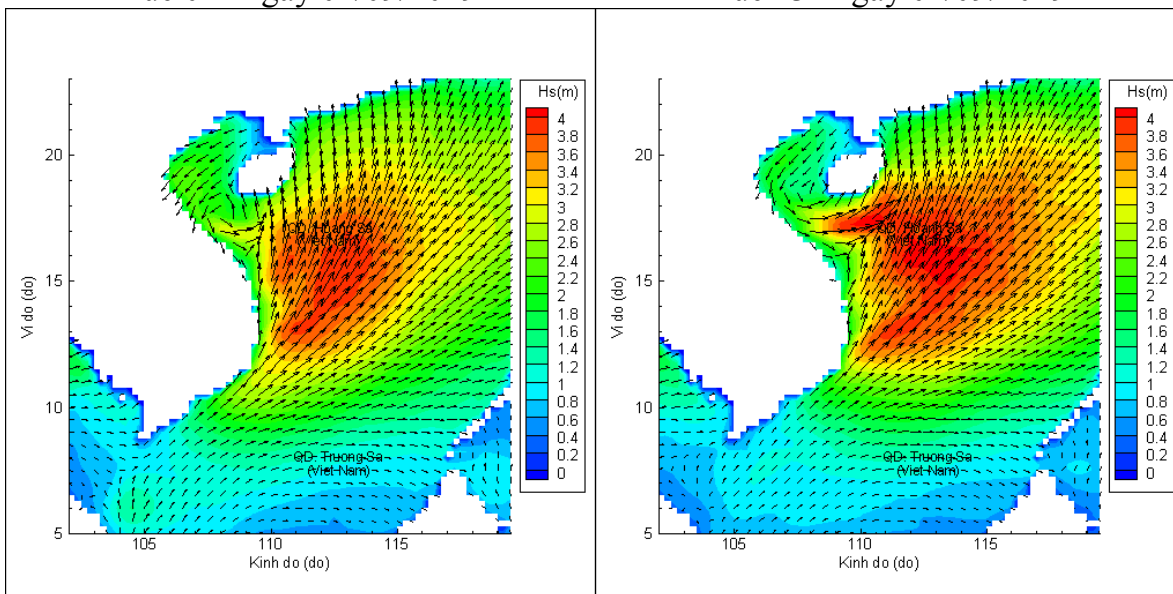
Lúc 13h ngày 03/09/2019

Lúc 19h ngày 03/09/2019



Lúc 01h ngày 04/09/2019

Lúc 13h ngày 04/09/2019



Lúc 01h ngày 05/09/2019

Lúc 13h ngày 05/09/2019