

BẢN TIN DỰ BÁO NƯỚC DÂNG VÀ SÓNG TRONG ATND

(Lúc 07 giờ – 00Z ngày 03/09/2019)

Bảng giá trị nước dâng trong Áp thấp nhiệt đới lớn nhất tại một số điểm ven biển chịu ảnh hưởng của ATND

Tỉnh	Địa danh	ND lớn nhất		
		Giá trị (cm)	Giờ	Ngày / tháng
Thái Bình	Thái Thụy	19	10	3/9
Nam Định	Hải Hậu	25	11	3/9
Ninh Bình	Kim Sơn	26	11	3/9
Thanh Hóa	Quảng Xương	31	11	3/9
Nghệ An	Diễn Châu	52	12	3/9
	Hòn Ngư	50	13	3/9
Hà Tĩnh	Thạch Hà	52	13	3/9
Quảng Bình	Quảng Trạch	44	12	3/9
	Quảng Ninh	39	12	3/9
Quảng Trị	Gio Linh	30	13	3/9
	Cồn Cỏ	25	13	3/9
Thừa Thiên Huế	Hương Trà	22	10	3/9
	Phú Lộc	19	15	3/9
TP. Đà Nẵng	Liên Chiểu	19	15	3/9
	Sơn Trà	19	15	3/9
	Ngũ Hành Sơn	15	15	3/9
	Hoàng Sa	6	4	5/9

Vùng Biển	Độ cao sóng biển dự báo trong 48 giờ		
	Độ cao sóng (m)	Hướng thịnh hành	Ghi chú
Khu vực ven bờ			
Bắc vịnh Bắc Bộ	0.3 - 3.5	Đông Bắc	Cảnh báo
Nam vịnh Bắc Bộ	2.9 - 4.0	Đông Bắc, Bắc	Cảnh báo
Quảng Trị đến Quảng Ngãi	1.5 - 4.6	Nam	Cảnh báo
Bình Định đến Ninh Thuận	2.0 - 3.9	Tây Nam, Nam	Cảnh báo
Bình Thuận đến Cà Mau	0.3 - 3.2	Tây Nam	Cảnh báo
Cà Mau đến Kiên Giang	0.3 - 1.6	Tây	
Khu vực ngoài khơi			
Quần đảo Hoàng Sa	4.4 - 5.0	Nam, Tây Nam	Cảnh báo
Quần đảo Trường Sa	1.3 - 3.5	Tây	Cảnh báo
Bắc Biển Đông	2.8 - 5.0	Tây Nam, Nam	Cảnh báo
Giữa Biển Đông	1.3 - 5.2	Tây, Tây Nam	Cảnh báo
Nam Biển Đông	0.6 - 2.8	Tây, Tây Nam	Cảnh báo

Tin phát lúc: 07 giờ 00

Thời điểm phát tin dự báo tiếp theo: 13 giờ 00 ngày 03/09/2019

Người xây dựng bản tin : Nguyễn Hồng Hạnh

Người soát bản tin: Nguyễn Thị Thanh

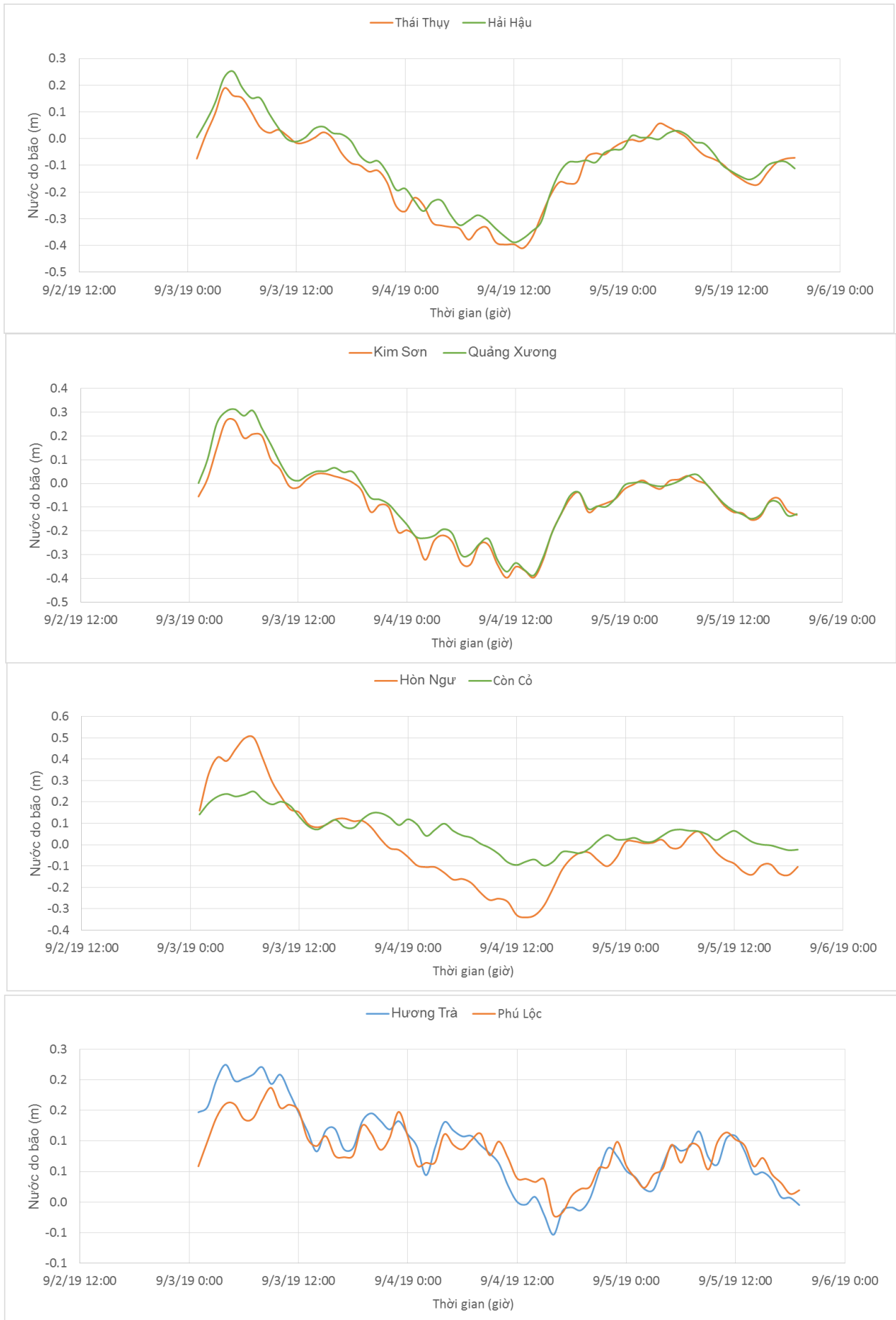
Nhận định:

Vào lúc 07 giờ ngày 03/09, vị trí tâm Áp thấp nhiệt đới (ATNĐ) ở vào khoảng 16.8 độ vĩ Bắc và 107.0 độ kinh Đông, nằm trên khu vực đất liền từ Quảng Bình – Quảng Nam. Dự báo trong vài giờ tới, ATNĐ tiếp tục di chuyển theo hướng Tây Tây Nam.

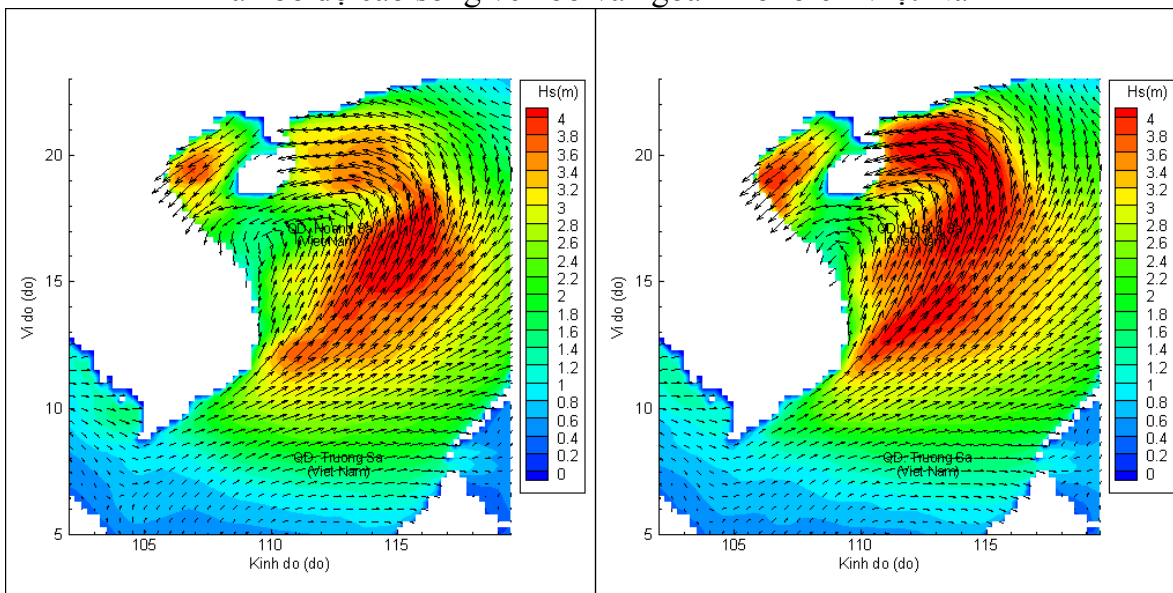
Vào lúc 07 giờ ngày 03/09, vị trí tâm Áp thấp nhiệt đới trên Biển Đông (ATNĐBBĐ) ở vào khoảng 18.1 độ vĩ Bắc và 112.5 độ kinh Đông, cách quần đảo Hoàng Sa khoảng 180km theo hướng Nam, trong 6 đến 12 giờ tiếp theo ATNĐBBĐ có khả năng mạnh lên thành bão và di chuyển theo hướng Bắc.

Do ảnh hưởng trực tiếp từ ATNĐ và ATNĐBBĐ, khu vực Bắc Biển Đông, sóng cao gần 5m. Khu vực Quảng Trị đến Ninh Thuận, quần đảo Hoàng Sa và khu vực giữa biển Đông sóng biển có thể lên tới trên 5.0 m. Nước dâng lớn nhất do ATNĐ gây ra là 52cm tại khu vực Thạch Hà (Hà Tĩnh) và Diêm Châu (Nghệ An).

Biến trình nước dâng do ATNĐ tại các vị trí ảnh hưởng của ATNĐ

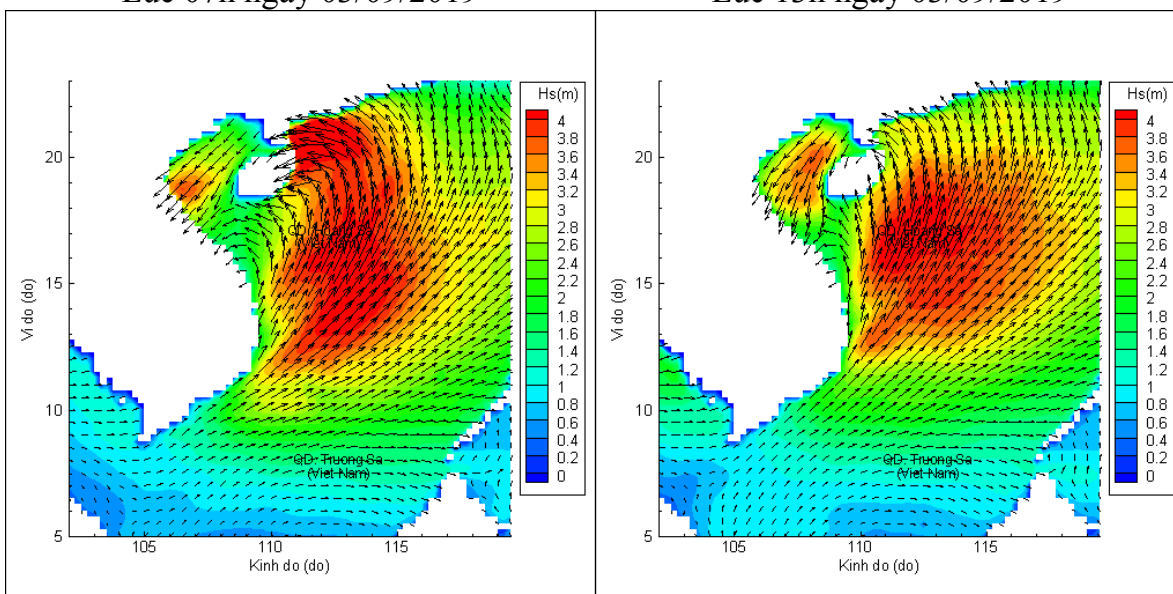


Phân bố độ cao sóng ven bờ và ngoài khơi biển Việt Nam



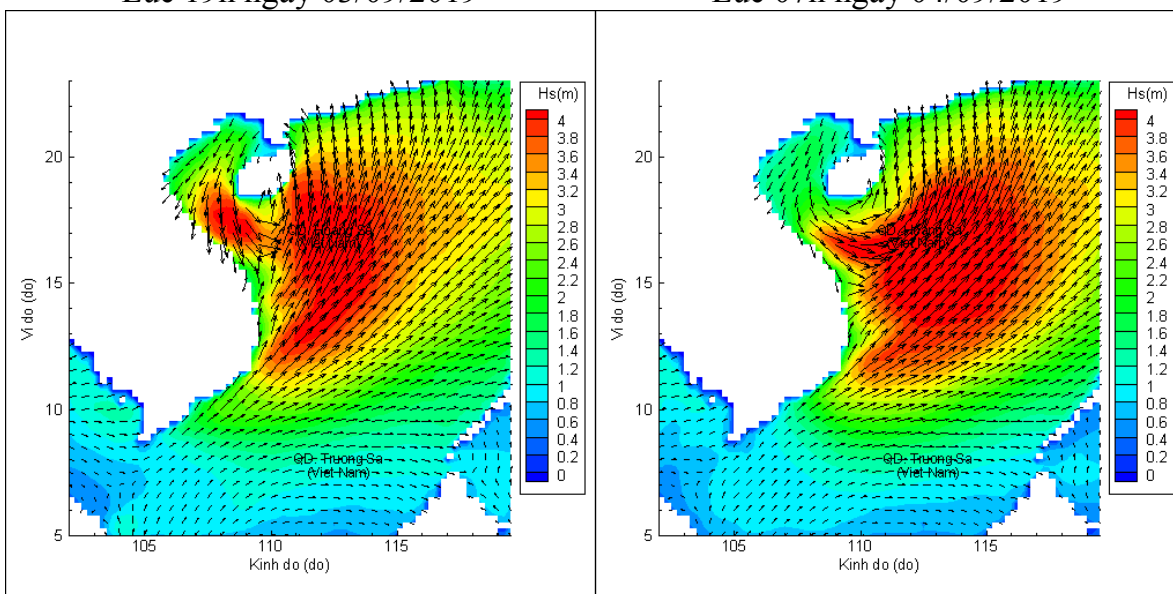
Lúc 07h ngày 03/09/2019

Lúc 13h ngày 03/09/2019



Lúc 19h ngày 03/09/2019

Lúc 07h ngày 04/09/2019



Lúc 19h ngày 04/09/2019

Lúc 07h ngày 05/09/2019