

BẢN TIN DỰ BÁO NƯỚC DÂNG VÀ SÓNG TRONG ATND

(Lúc 01 giờ – 18Z ngày 02/09/2019)

Bảng giá trị nước dâng trong Áp thấp nhiệt đới lớn nhất tại một số điểm ven biển chịu ảnh hưởng của ATND

Tỉnh	Địa danh	ND lớn nhất		
		Giá trị (cm)	Giờ	Ngày / tháng
Ninh Bình	Kim Sơn	27	11	3/9
Thanh Hóa	Quảng Xương	33	11	3/9
Nghệ An	Diễn Châu	52	10	3/9
	Hòn Ngư	51	11	3/9
Hà Tĩnh	Thạch Hà	53	11	3/9
Quảng Bình	Quảng Trạch	38	11	3/9
	Quảng Ninh	35	11	3/9
Quảng Trị	Gio Linh	27	10	3/9
	Cồn Cỏ	23	11	3/9
Thừa Thiên Huế	Hương Trà	21	11	3/9
	Phú Lộc	17	13	3/9
TP. Đà Nẵng	Liên Chiểu	18	13	3/9
	Sơn Trà	15	13	3/9
	Ngũ Hành Sơn	15	12	3/9
	Hoàng Sa	17	1	5/9

Vùng Biển	Độ cao sóng biển dự báo trong 48 giờ		
	Độ cao sóng (m)	Hướng thịnh hành	Ghi chú
Khu vực ven bờ			
Bắc vịnh Bắc Bộ	0.3 - 3.5	Đông Bắc, Bắc	Cảnh báo
Nam vịnh Bắc Bộ	2.7 - 4.0	Đông Bắc, Bắc	Cảnh báo
Quảng Trị đến Quảng Ngãi	1.3 - 4.1	Nam	Cảnh báo
Bình Định đến Ninh Thuận	2.2 - 4.3	Tây Nam, Nam	Cảnh báo
Bình Thuận đến Cà Mau	0.3 - 3.1	Tây Nam	Cảnh báo
Cà Mau đến Kiên Giang	0.3 - 1.8	Tây	
Khu vực ngoài khơi			
Quần đảo Hoàng Sa	4.5 - 5.0	Nam, Tây Nam	Cảnh báo
Quần đảo Trường Sa	1.3 - 3.4	Tây	Cảnh báo
Bắc Biển Đông	2.8 - 6.2	Tây Nam, Nam	Cảnh báo
Giữa Biển Đông	1.4 - 5.0	Tây Nam	Cảnh báo
Nam Biển Đông	0.7 - 2.9	Tây, Tây Nam	Cảnh báo

Tin phát lúc: 01 giờ 00

Thời điểm phát tin dự báo tiếp theo: 07 giờ 00 ngày 03/09/2019

Người xây dựng bản tin : Nguyễn Hồng Hạnh

Người soát bản tin: Nguyễn Thị Thanh

Nhận định:

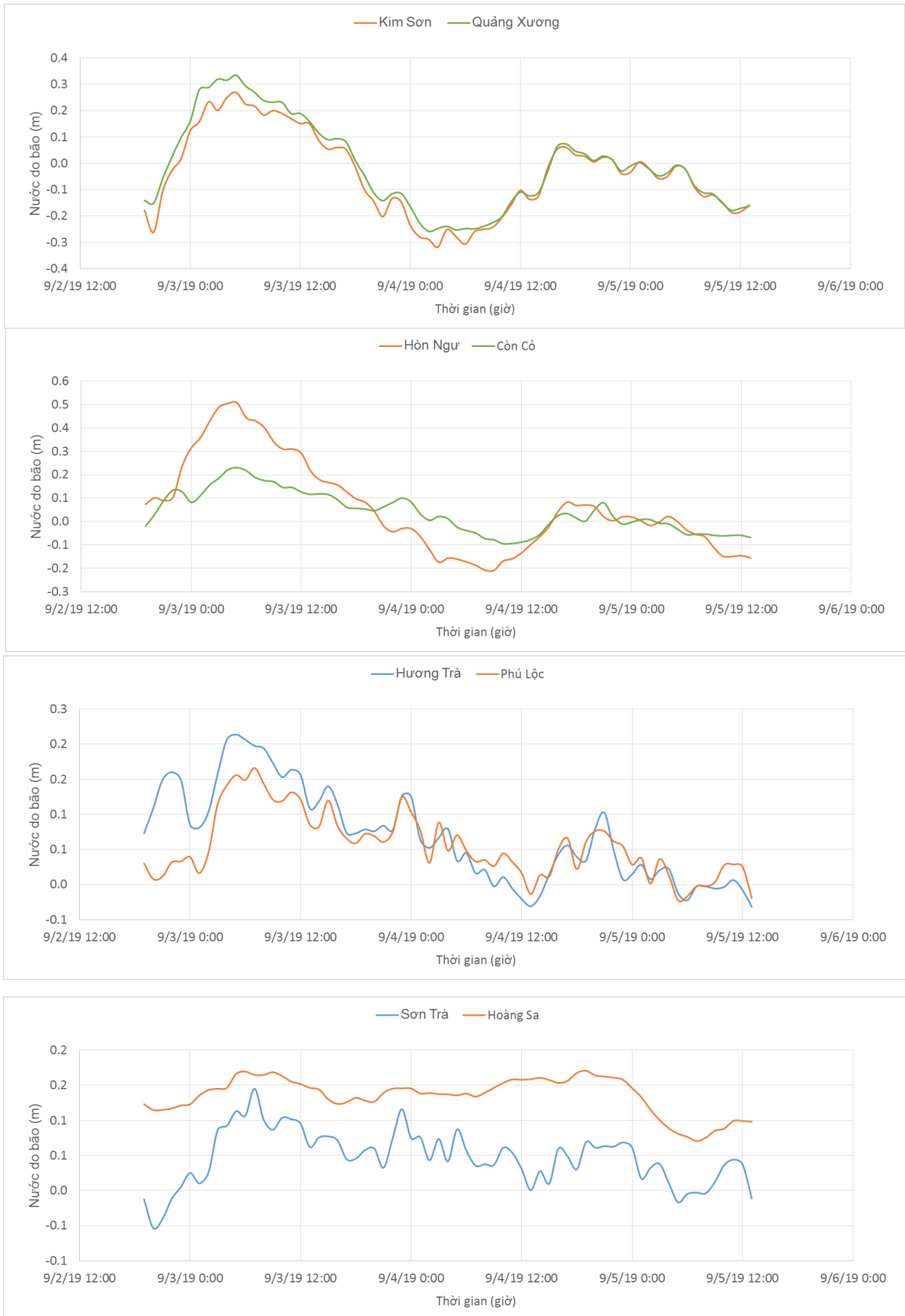
Vào lúc 01 giờ ngày 03/09, vị trí tâm Áp thấp nhiệt đới (ATNĐ) ở vào khoảng 16.2 độ vĩ Bắc và 107.5 độ kinh Đông, nằm trên vùng biển từ Hà Tĩnh – Quảng Trị.

Dự báo trong khoảng 06 giờ tới, ATNĐ tiếp tục di chuyển theo hướng Tây Tây Nam và tiến gần đến ven bờ các tỉnh từ Quảng Trị - Quảng Nam.

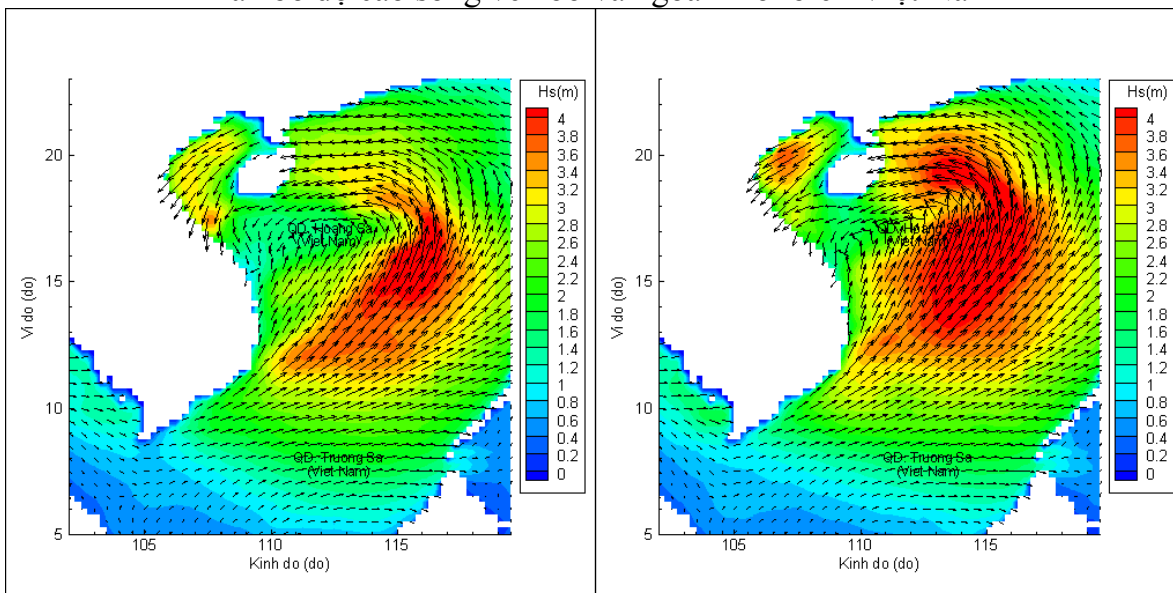
Vào lúc 01 giờ ngày 02/09, vị trí tâm Áp thấp nhiệt đới trên Biển Đông (ATNĐBD) ở vào khoảng 17.6 độ vĩ Bắc và 113.2 độ kinh Đông, cách quần đảo Hoàng Sa khoảng 240km theo hướng Tây Tây Nam, trong 6 đến 12 giờ tiếp theo ATNĐBD có khả năng mạnh lên thành bão và di chuyển theo hướng Tây Tây Bắc và Bắc.

Do ảnh hưởng trực tiếp từ ATNĐ và ATNĐBD, khu vực Bắc Biển Đông, sóng cao trên 6m. Khu vực Quảng Trị đến Ninh Thuận, quần đảo Hoàng Sa và khu vực giữa biển Đông sóng biển có thể lên tới trên 5.0 m. Nước dâng lớn nhất do ATNĐ gây ra là 53cm tại khu vực Thạch Hà (Hà Tĩnh).

Biến trình nước dâng do ATNĐ tại các vị trí ảnh hưởng của ATNĐ

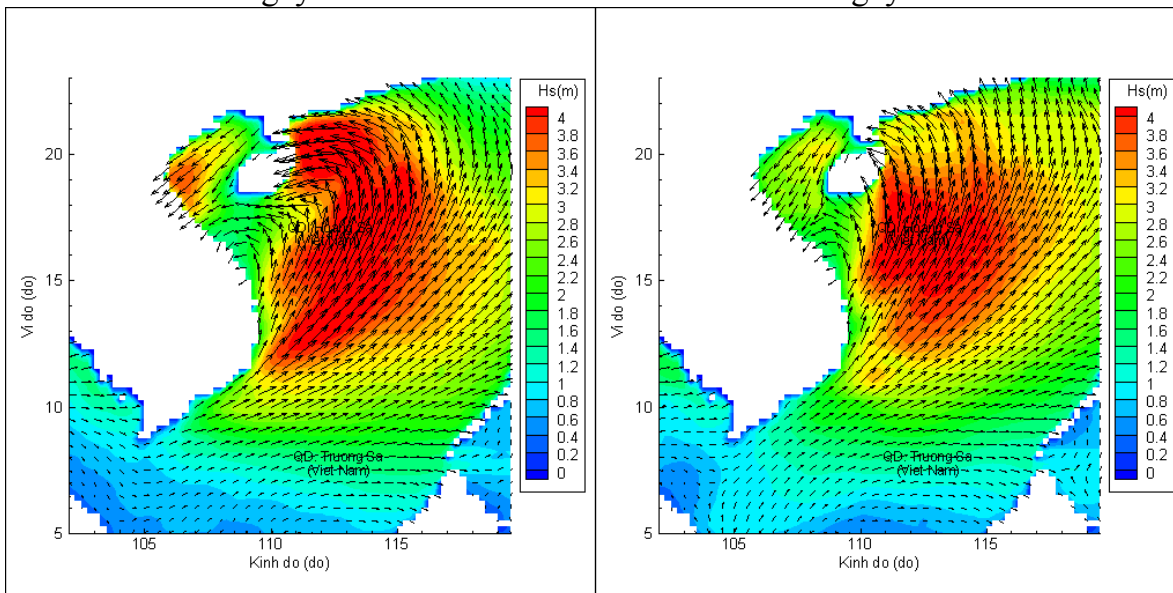


Phân bố độ cao sóng ven bờ và ngoài khơi biển Việt Nam



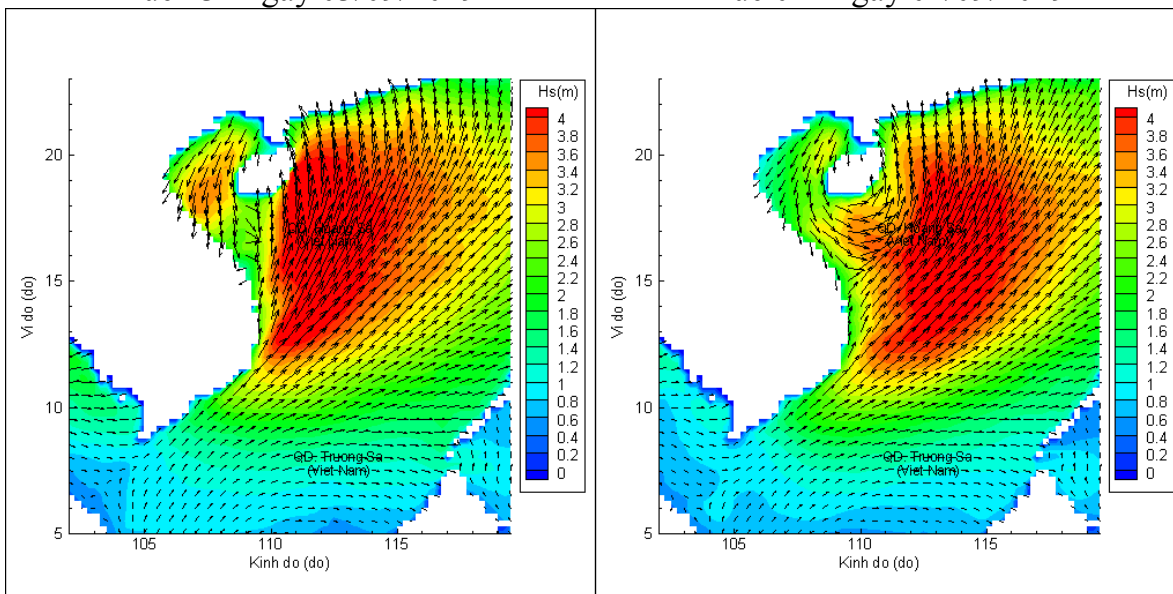
Lúc 01h ngày 03/09/2019

Lúc 07h ngày 03/09/2019



Lúc 13h ngày 03/09/2019

Lúc 01h ngày 04/09/2019



Lúc 13h ngày 04/09/2019

Lúc 01h ngày 05/09/2019