

BẢN TIN DỰ BÁO NƯỚC DÂNG VÀ SÓNG TRONG ATND

(Lúc 19 giờ – 12Z ngày 02/09/2019)

Bảng giá trị nước dâng trong Áp thấp nhiệt đới lớn nhất tại một số điểm ven biển chịu ảnh hưởng của ATND

Tỉnh	Địa danh	ND lớn nhất		
		Giá trị (cm)	Giờ	Ngày / tháng
Thái Bình	Thái Thụy	38	10	3/9
Nam Định	Hải Hậu	38	10	3/9
Ninh Bình	Kim Sơn	41	11	3/9
Thanh Hóa	Quảng Xương	43	12	3/9
Nghệ An	Diễn Châu	51	9	3/9
	Hòn Ngư	48	13	3/9
Hà Tĩnh	Thạch Hà	45	13	3/9
Quảng Bình	Quảng Trạch	33	12	3/9
	Quảng Ninh	30	13	3/9
Quảng Trị	Gio Linh	27	13	3/9
	Cồn Cỏ	21	13	3/9
Thừa Thiên Huế	Hương Trà	20	13	3/9
	Phú Lộc	14	8	3/9

Vùng Biển	Độ cao sóng biển dự báo trong 48 giờ		
	Độ cao sóng (m)	Hướng thịnh hành	Ghi chú
Khu vực ven bờ			
Bắc vịnh Bắc Bộ	0.3 - 3.5	Đông Bắc, Bắc	Cảnh báo
Nam vịnh Bắc Bộ	2.3 - 4.0	Đông Bắc, Bắc	Cảnh báo
Quảng Trị đến Quảng Ngãi	1.5 - 4.1	Nam	Cảnh báo
Bình Định đến Ninh Thuận	2.4 - 4.3	Tây Nam, Nam	Cảnh báo
Bình Thuận đến Cà Mau	0.3 - 3.2	Tây Nam	Cảnh báo
Cà Mau đến Kiên Giang	0.3 - 2.0	Tây	Cảnh báo
Khu vực ngoài khơi			
Quần đảo Hoàng Sa	4.4 - 5.2	Nam, Tây Nam	Cảnh báo
Quần đảo Trường Sa	1.6 - 3.6	Tây	Cảnh báo
Bắc Biển Đông	2.8 - 6.2	Nam, Tây Nam	Cảnh báo
Giữa Biển Đông	1.4 - 5.0	Tây Nam	Cảnh báo
Nam Biển Đông	0.8 - 3.2	Tây, Tây Nam	Cảnh báo

Tin phát lúc: 19 giờ 00

Thời điểm phát tin dự báo tiếp theo: 01 giờ 00 ngày 03/09/2019

Người xây dựng bản tin : Nguyễn Hồng Hạnh

Người soát bản tin: Nguyễn Thị Thanh

Nhận định:

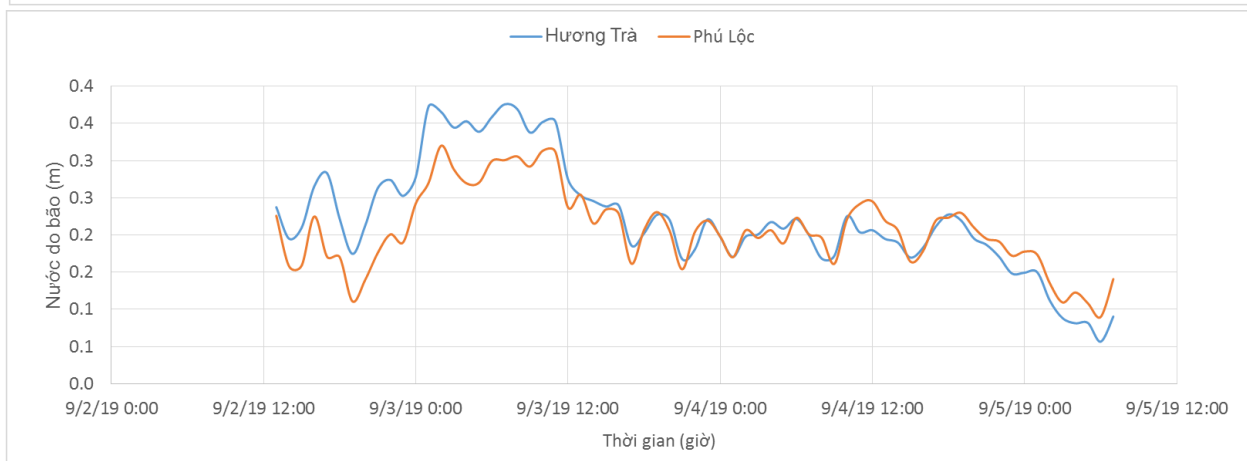
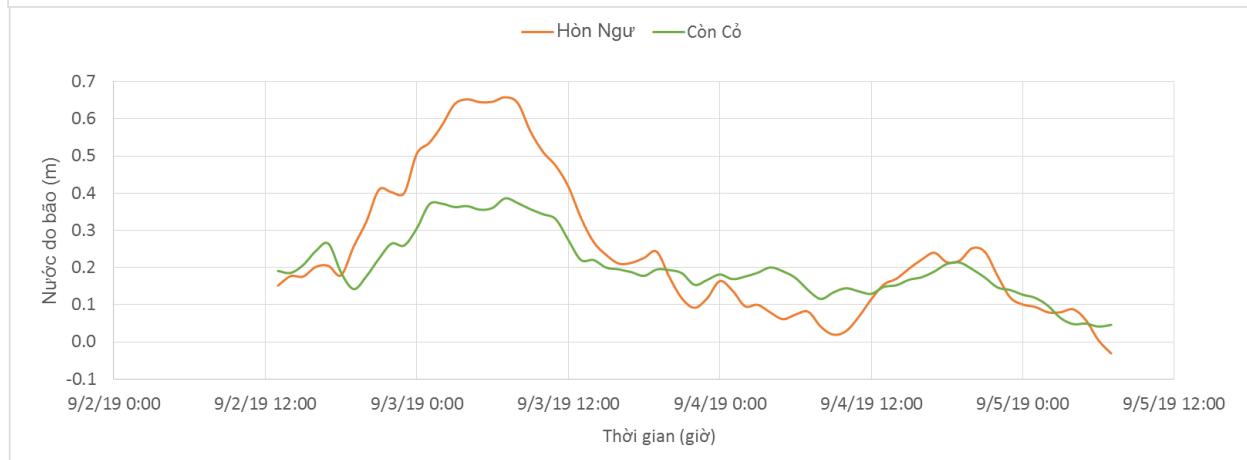
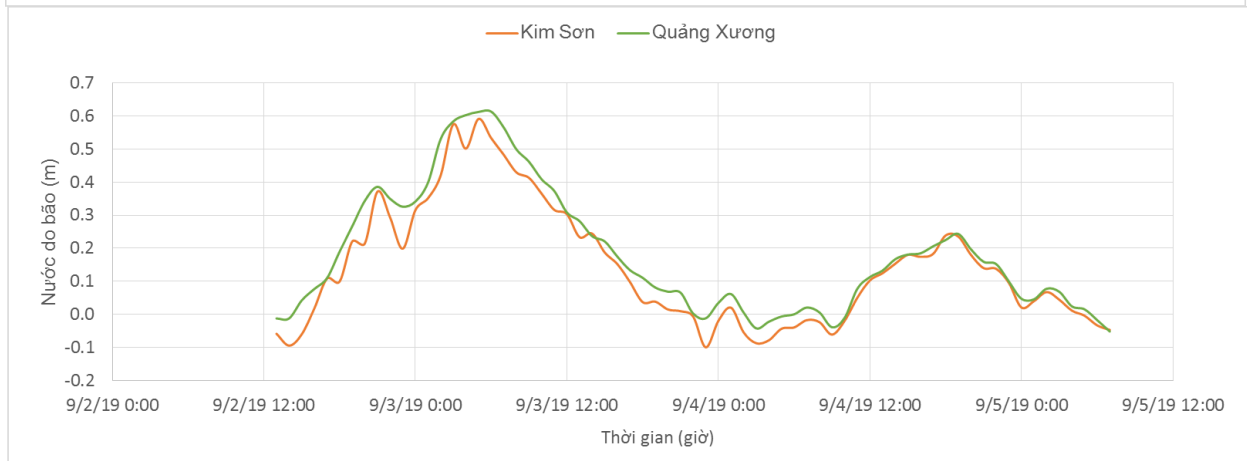
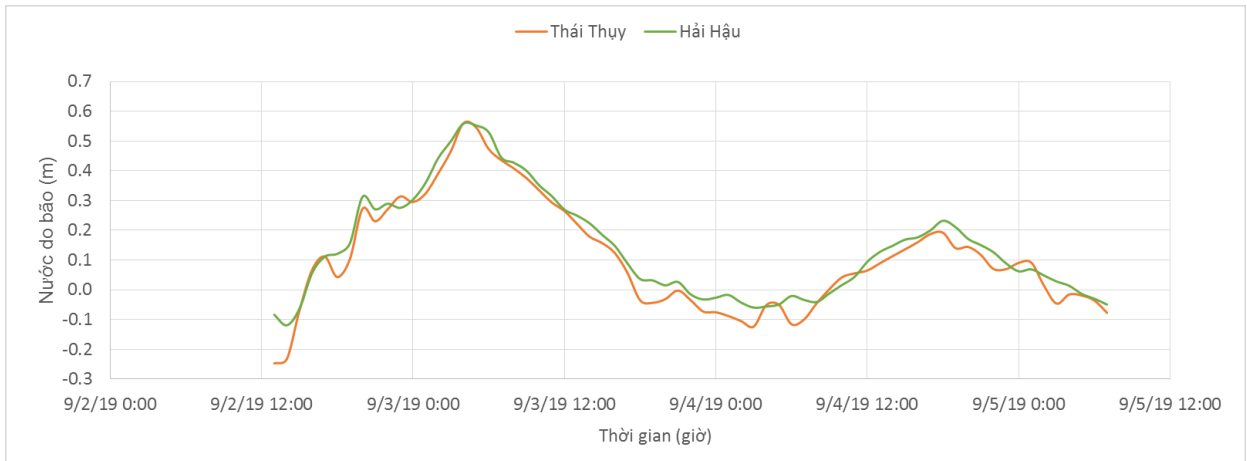
Vào lúc 19 giờ ngày 02/09, vị trí tâm Áp thấp nhiệt đới (ATNĐ) ở vào khoảng 17.6 độ vĩ Bắc và 108.00 độ kinh Đông, phía Nam đảo Hải Nam (Trung Quốc).

Dự báo trong khoảng 06 giờ tới, ATNĐ tiếp tục di chuyển theo hướng Tây Tây Nam. Vào lúc 07 giờ ngày 03/9, vị trí tâm ATNĐ ở vào khoảng 16.8 độ vĩ Bắc, 107.0 độ kinh Đông nằm trên khu vực đất liền thuộc các tỉnh từ Quảng Bình – Quảng Nam. Trong 06 giờ tiếp theo, ATNĐ di chuyển theo hướng Tây Nam, và đi sâu vào đất liền.

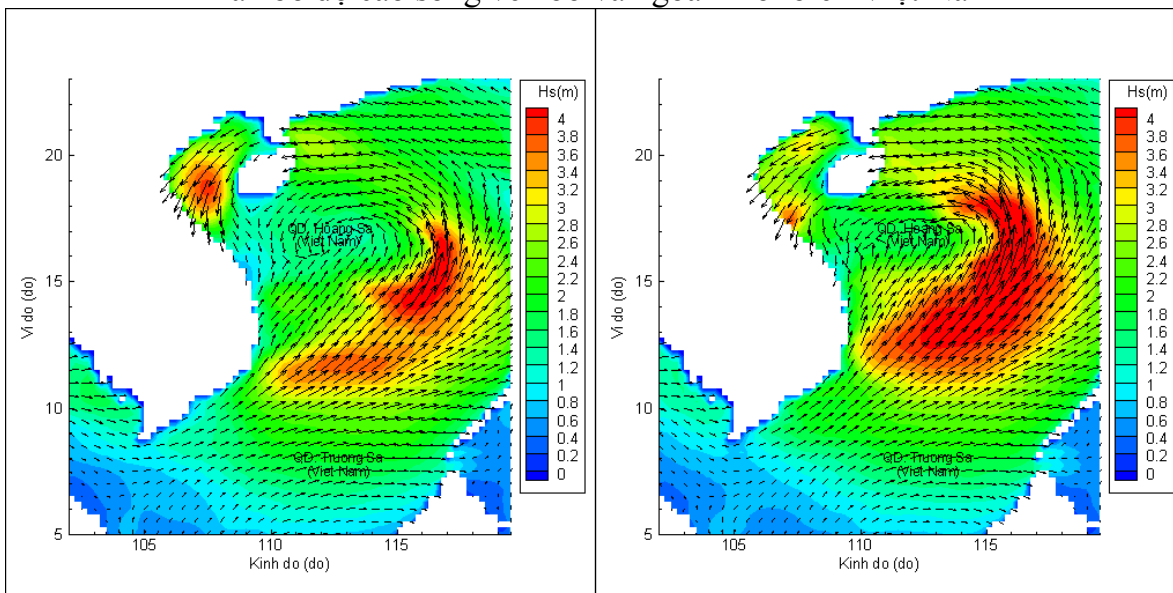
Do ảnh hưởng trực tiếp từ ATNĐ, khu vực Bắc Biển Đông, sóng cao trên 6m. Khu vực Quảng Trị đến Ninh Thuận, quần đảo Hoàng Sa và khu vực giữa biển Đông sóng biển có thể lên tới trên 5.0 m. Nước dâng lớn nhất là 51cm tại khu vực Diễn Châu (Nghệ An).

Vào lúc 19 giờ ngày 02/09, vị trí tâm Áp thấp nhiệt đới trên Biển Đông (ATNĐBD) ở vào khoảng 17.0 độ vĩ Bắc và 115.00 độ kinh Đông, cách quần đảo Hoàng Sa khoảng 300km, trong 12 đến 48 giờ tiếp theo ATNĐBD có khả năng mạnh lên thành bão và di chuyển theo hướng Tây Tây Bắc.

Biến trình nước dâng do ATNĐ tại các vị trí ảnh hưởng của ATNĐ

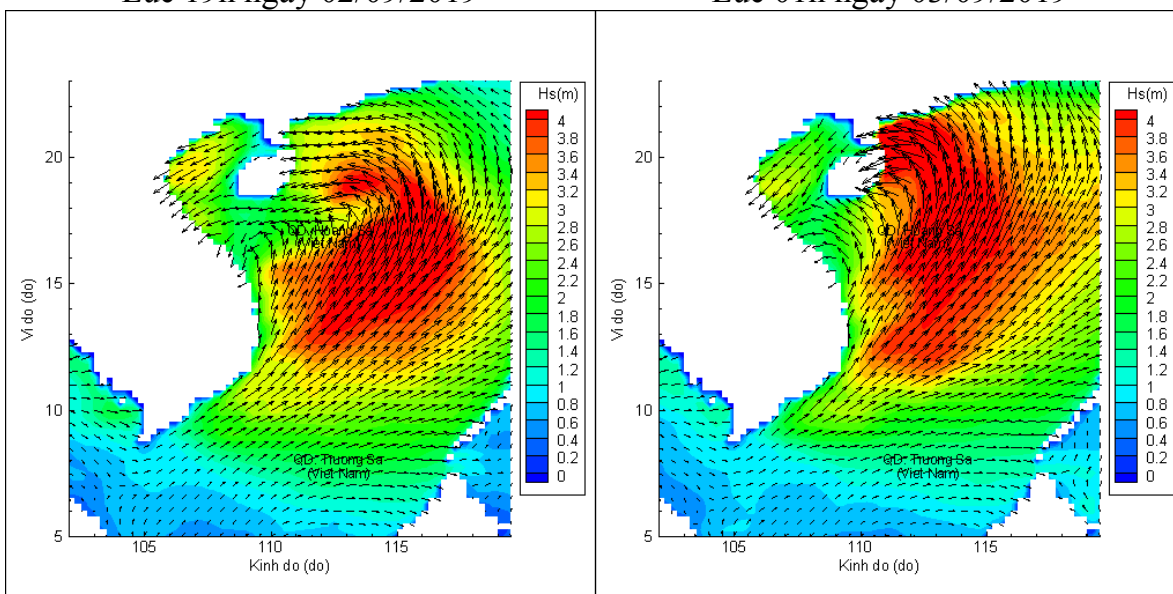


Phân bố độ cao sóng ven bờ và ngoài khơi biển Việt Nam



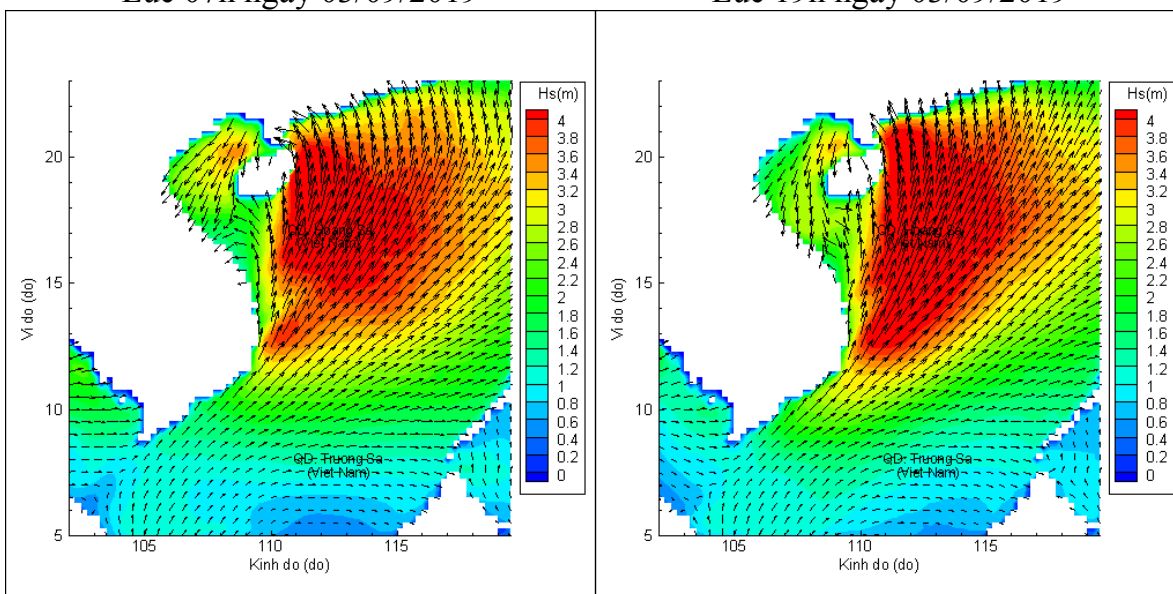
Lúc 19h ngày 02/09/2019

Lúc 01h ngày 03/09/2019



Lúc 07h ngày 03/09/2019

Lúc 19h ngày 03/09/2019



Lúc 07h ngày 04/09/2019

Lúc 19h ngày 04/09/2019