

BẢN TIN DỰ BÁO NƯỚC DÂNG VÀ SÓNG TRONG ATND

(Lúc 13 giờ – 06Z ngày 02/09/2019)

Bảng giá trị nước dâng trong Áp thấp nhiệt đới lớn nhất tại một số điểm ven biển chịu ảnh hưởng của ATND

Tỉnh	Địa danh	ND lớn nhất		
		Giá trị (cm)	Giờ	Ngày / tháng
Thái Bình	Thái Thụy	33	9	3/9
Nam Định	Hải Hậu	37	9	3/9
Ninh Bình	Kim Sơn	40	11	3/9
Thanh Hóa	Quảng Xương	48	11	3/9
Nghệ An	Diễn Châu	58	11	3/9
	Hòn Ngư	58	10	3/9
Hà Tĩnh	Thạch Hà	56	11	3/9
Quảng Bình	Quảng Trạch	32	11	3/9
	Quảng Ninh	38	11	3/9
Quảng Trị	Gio Linh	30	10	3/9
	Cồn Cỏ	27	10	3/9

Vùng Biển	Độ cao sóng biển dự báo trong 48 giờ		
	Độ cao sóng (m)	Hướng thịnh hành	Ghi chú
Khu vực ven bờ			
Bắc vịnh Bắc Bộ	0.3 - 3.8	Đông Bắc	Cảnh báo
Nam vịnh Bắc Bộ	2.4 - 3.8	Đông Bắc, Bắc	Cảnh báo
Quảng Trị đến Quảng Ngãi	1.4 - 4.0	Nam	Cảnh báo
Bình Định đến Ninh Thuận	2.2 - 4.2	Tây Nam, Nam	Cảnh báo
Bình Thuận đến Cà Mau	0.3 - 3.5	Tây Nam	Cảnh báo
Cà Mau đến Kiên Giang	0.3 - 2.1	Tây	Cảnh báo
Khu vực ngoài khơi			
Quần đảo Hoàng Sa	4.4 - 4.8	Nam, Tây Nam	Cảnh báo
Quần đảo Trường Sa	1.6 - 3.6	Tây, Tây Nam	Cảnh báo
Bắc Biển Đông	2.7 - 5.3	Nam, Tây Nam	Cảnh báo
Giữa Biển Đông	1.3 - 4.5	Tây Nam	Cảnh báo
Nam Biển Đông	0.8 - 3.3	Tây, Tây Nam	Cảnh báo

Tin phát lúc: 13 giờ 00

Thời điểm phát tin dự báo tiếp theo: 19 giờ 00 ngày 02/09/2019

Người xây dựng bản tin : Nguyễn Hồng Hạnh

Người soát bản tin: Nguyễn Thị Thanh

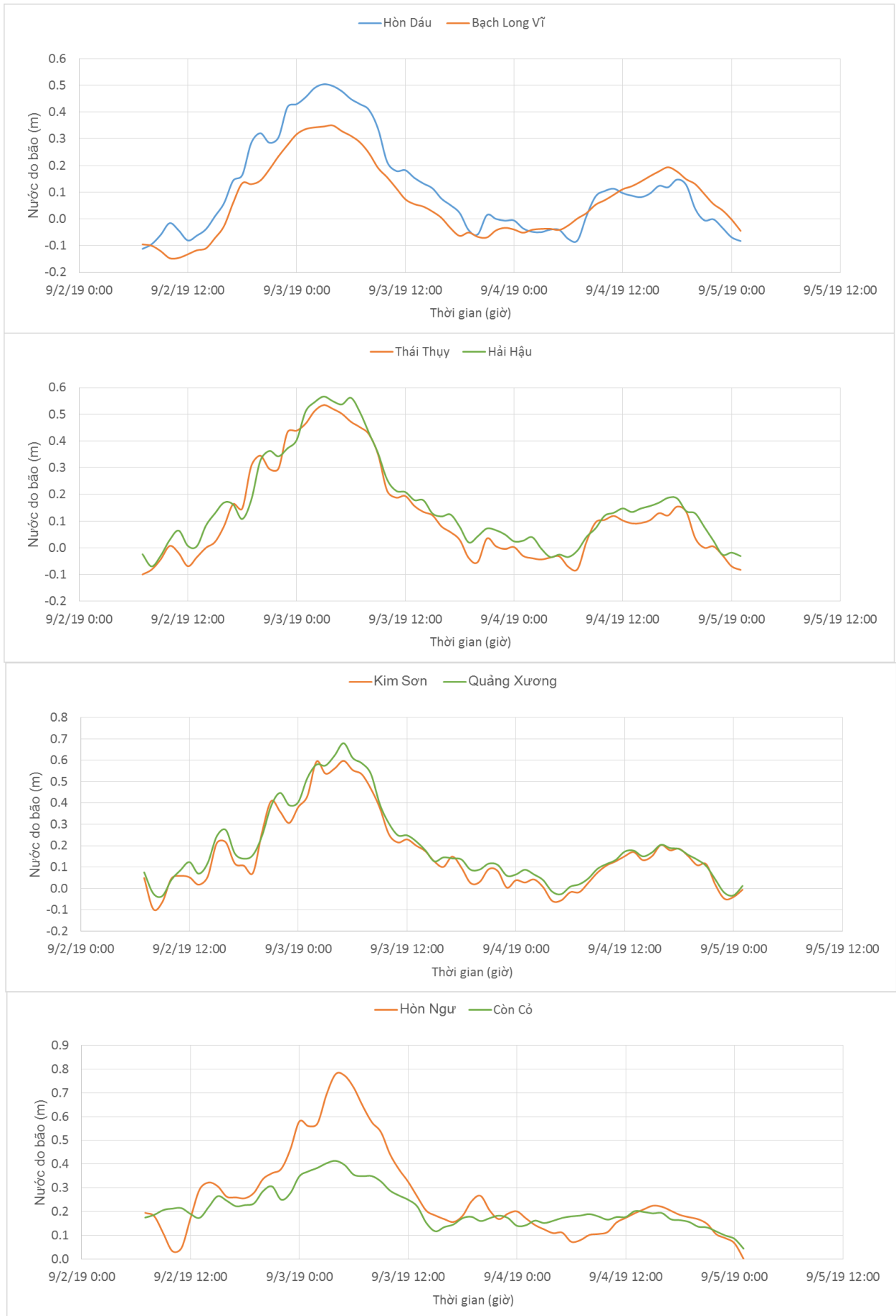
Nhận định:

Vào lúc 13 giờ ngày 02/09, vị trí tâm Áp thấp nhiệt đới (ATNĐ) ở vào khoảng 18.2 độ vĩ Bắc và 109.55 độ kinh Đông, phía Nam đảo Hải Nam (Trung Quốc).

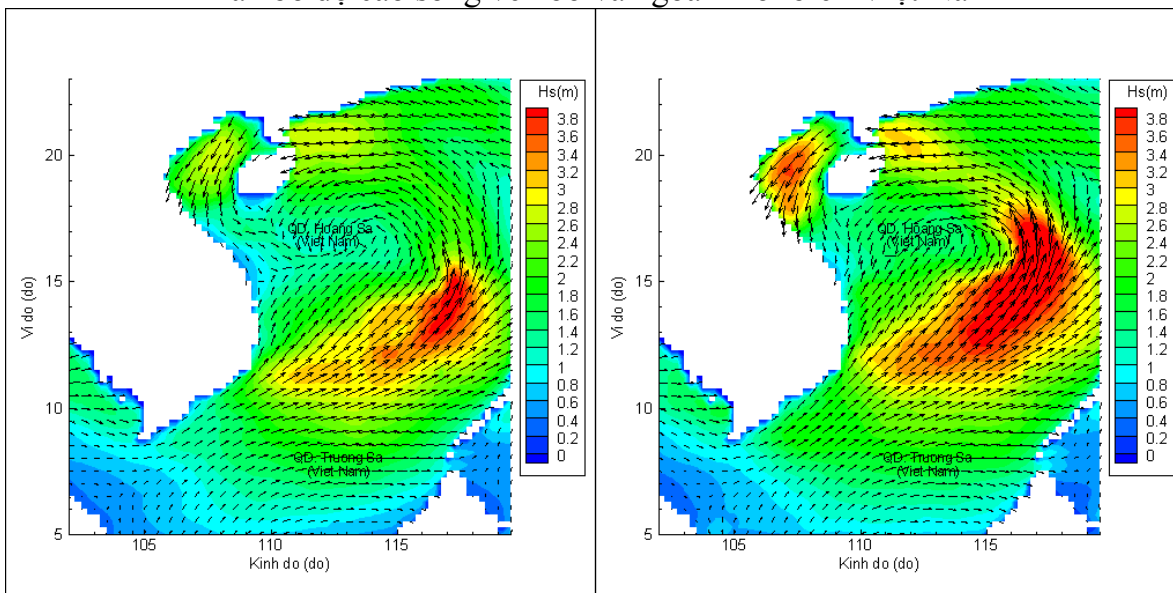
Dự báo trong khoảng 06 giờ tới, ATNĐ tiếp tục di chuyển theo hướng Tây Tây Nam. Vào lúc 19 giờ ngày 02/9, vị trí tâm ATNĐ ở vào khoảng 17.6 độ vĩ Bắc, 108.0 độ kinh Đông. Trong khoảng 06 đến 18 giờ tiếp theo, ATNĐ di chuyển theo hướng Tây Nam, đi vùng biển từ Quảng Bình đến Đà Nẵng.

Do ảnh hưởng trực tiếp từ ATNĐ, khu vực Bắc Biển Đông, sóng cao trên 5m. Khu vực Quảng Trị đến Ninh Thuận, quần đảo Hoàng Sa và khu vực giữa biển Đông sóng biển có thể lên tới trên 4.0 m. Nước dâng lớn nhất là 78cm tại khu vực Diễn Châu, Hòn Ngư (Nghệ An).

Biến trình nước dâng do ATNĐ tại các vị trí ảnh hưởng của ATNĐ

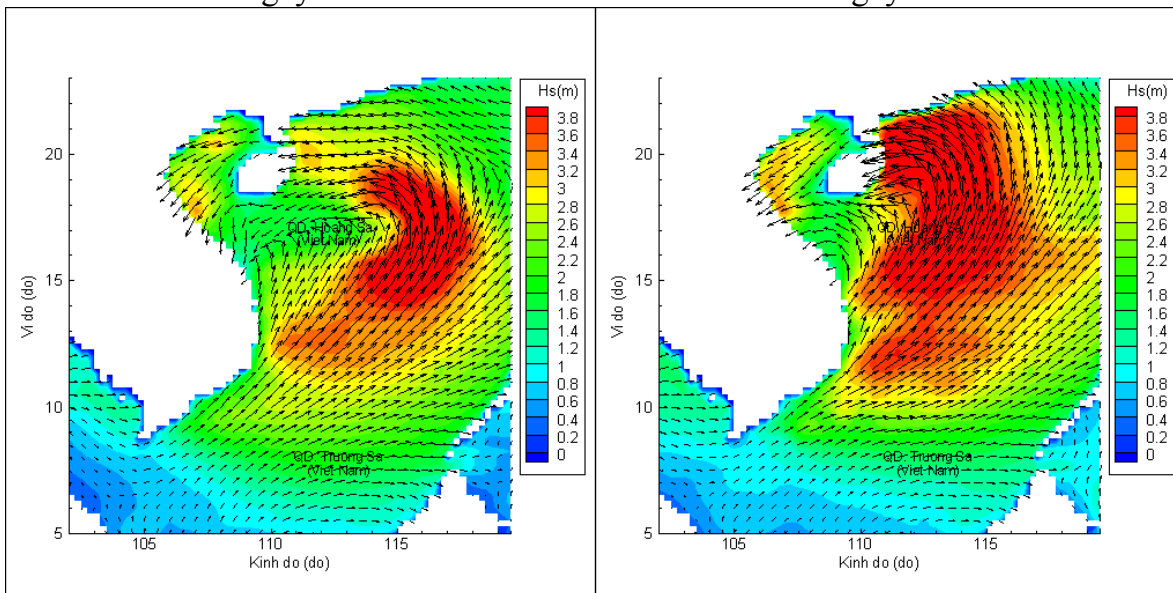


Phân bố độ cao sóng ven bờ và ngoài khơi biển Việt Nam



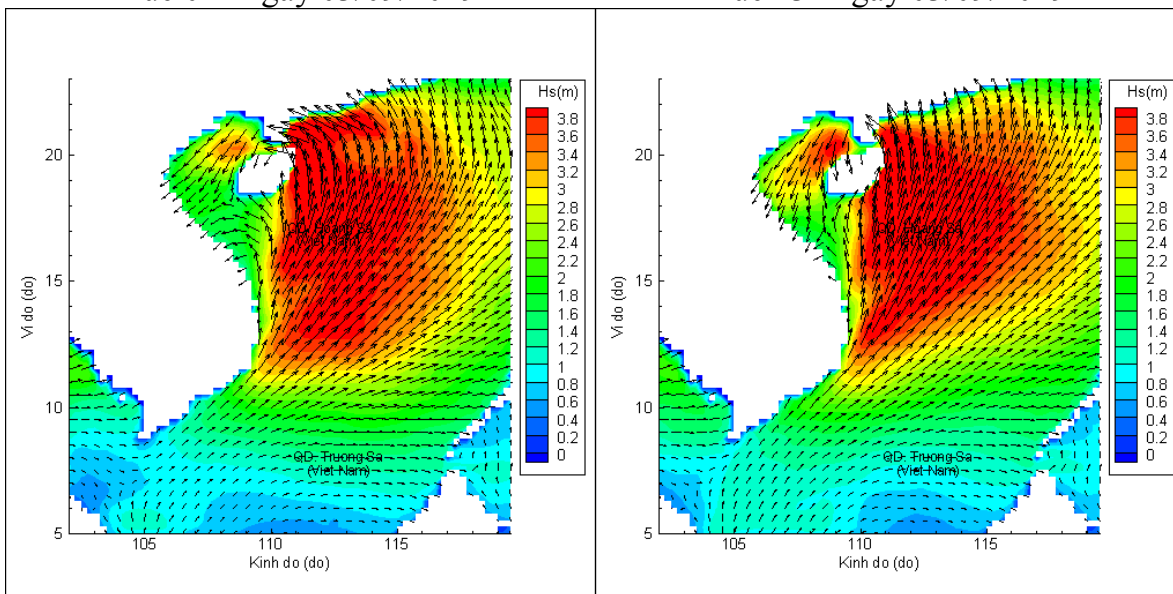
Lúc 13h ngày 02/09/2019

Lúc 19h ngày 02/09/2019



Lúc 01h ngày 03/09/2019

Lúc 13h ngày 03/09/2019



Lúc 01h ngày 04/09/2019

Lúc 13h ngày 04/09/2019