

BẢN TIN DỰ BÁO NƯỚC DÂNG VÀ SÓNG TRONG ATND

(Lúc 19 giờ – 12Z ngày 01/09/2019)

Bảng giá trị nước dâng trong ATND lớn nhất tại một số điểm ven biển

Tỉnh	Địa danh	ND lớn nhất		
		Giá trị (cm)	Giờ	Ngày / tháng
Thái Bình	Thái Thụy	39	13	4/9
Nam Định	Hải Hậu	36	13	4/9
Ninh Bình	Kim Sơn	33	12	3/9
Thanh Hóa	Quảng Xương	37	13	4/9
Nghệ An	Diễn Châu	47	13	4/9
	Hòn Ngư	52	13	4/9
Hà Tĩnh	Thạch Hà	55	13	4/9
Quảng Bình	Quảng Trạch	46	13	4/9
	Quảng Ninh	40	13	4/9
Quảng Trị	Gio Linh	33	18	3/9
	Cồn Cỏ	30	0	4/9

Vùng Biển	Độ cao sóng biển dự báo trong 48 giờ		
	Độ cao sóng (m)	Hướng thịnh hành	Ghi chú
Khu vực ven bờ			
Bắc vịnh Bắc Bộ	0.3 - 4.2	Đông Bắc, Đông	Cảnh báo
Nam vịnh Bắc Bộ	1.7 - 4.0	Bắc, Đông Bắc	Cảnh báo
Quảng Trị đến Quảng Ngãi	0.7 - 2.8	Tây, Tây Nam, Nam	Cảnh báo
Bình Định đến Ninh Thuận	1.6 - 3.5	Tây Nam, Nam	Cảnh báo
Bình Thuận đến Cà Mau	0.3 - 2.8	Tây Nam	Cảnh báo
Cà Mau đến Kiên Giang	0.3 - 1.8	Nam, Tây, Tây Nam	
Khu vực ngoài khơi			
Quần đảo Hoàng Sa	2.1 - 3.6	Tây Nam, Nam	Cảnh báo
Quần đảo Trường Sa	1.7 - 3.1	Tây, Tây Nam	Cảnh báo
Bắc Biển Đông	1.7 - 4.7	Tây Nam, Nam	Cảnh báo
Giữa Biển Đông	1.4 - 3.9	Tây Nam, Tây	Cảnh báo
Nam Biển Đông	0.8 - 3.1	Tây, Tây Nam	Cảnh báo

Tin phát lúc: 19 giờ 00

Thời điểm phát tin dự báo tiếp theo: 01 giờ 00 ngày 02/09/2019

Người xây dựng bản tin : Lê Đức Quyền

Người soát bản tin: Lê Quốc Huy

Nhận định:

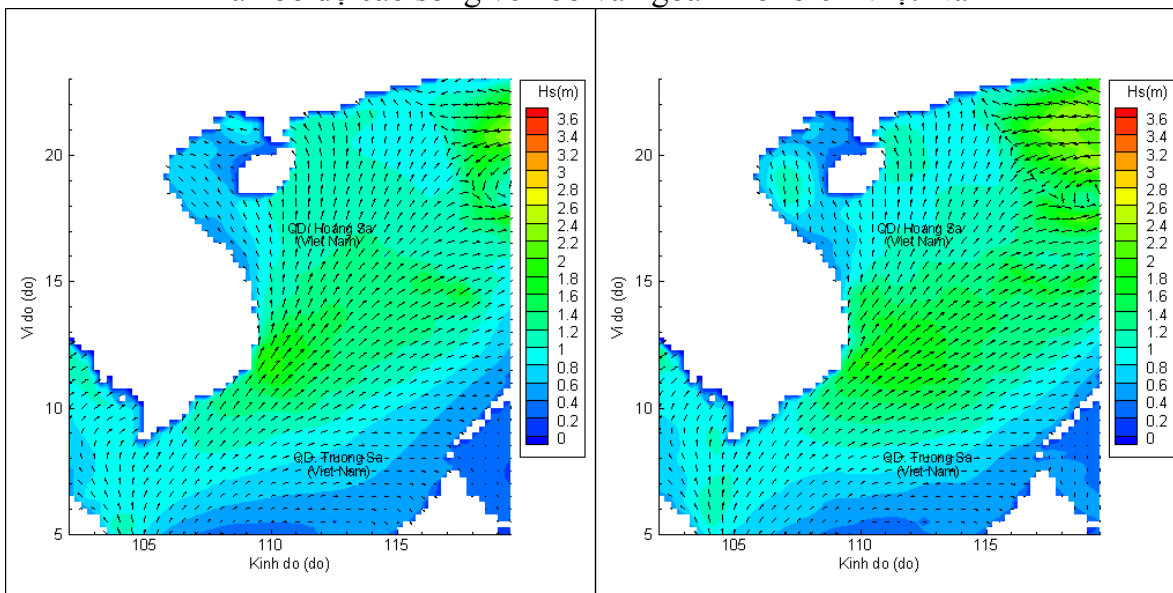
Vào lúc 19 giờ ngày 01/09 Áp thấp nhiệt đới (ATNĐ) ở vào khoảng 19.37 độ vĩ Bắc và 114.23 độ kinh Đông cách quần đảo Hải Nam Trung Quốc khoảng 396 km về phía Đông Bắc. ATNĐ tiếp tục di chuyển theo hướng Tây và có khả năng mạnh lên thành bão

Dự báo trong khoảng 12 giờ tới vị trí tâm ATNĐ ở vào khoảng 19.35 độ vĩ Bắc 111.49 độ kinh Đông tiếp tục di chuyển theo hướng Tây. Do ảnh hưởng trực tiếp từ ATNĐ khu vực Bắc Biển Đông, Bắc Vịnh Bắc Bộ sóng biển có thể lên tới từ 4.2 - 4.8m. Ngoài ra một số khu vực như : Nam Vịnh Bắc Bộ, Quảng Trị đến Quảng Ngãi, Giữa Biển Đông độ cao sóng có thể lên tới từ 3 – 4.0 m. Bên cạnh đó, khu vực quần đảo Hoàng Sa và Trường Sa sóng cũng lên đến trên 3m.

Biến trình nước dâng do bão tại các vị trí ảnh hưởng của ATND

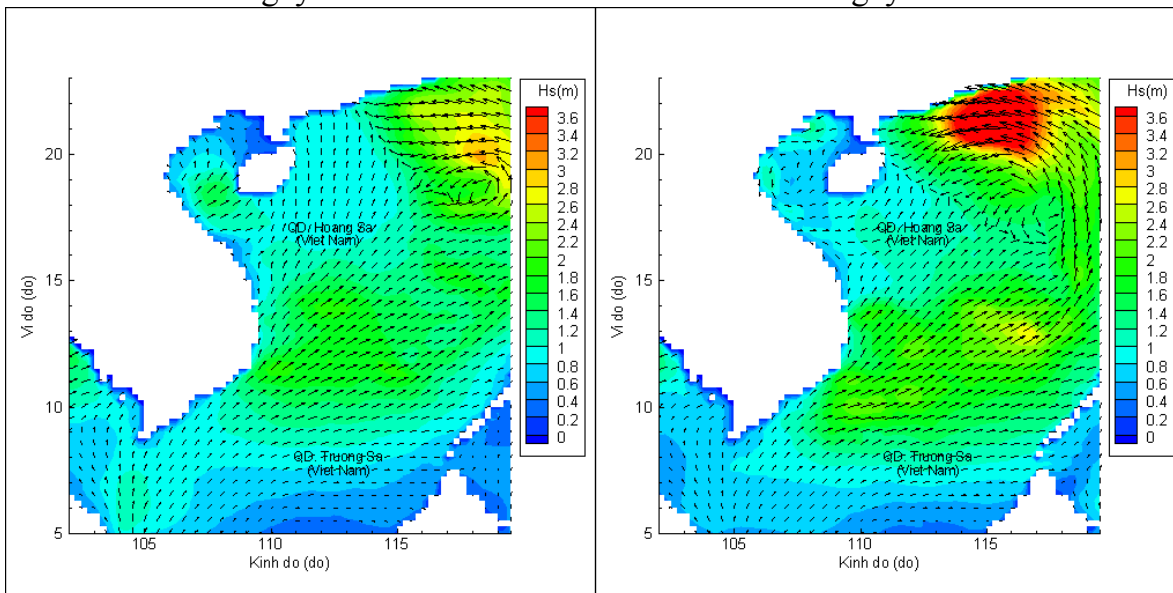


Phân bố độ cao sóng ven bờ và ngoài khơi biển Việt Nam



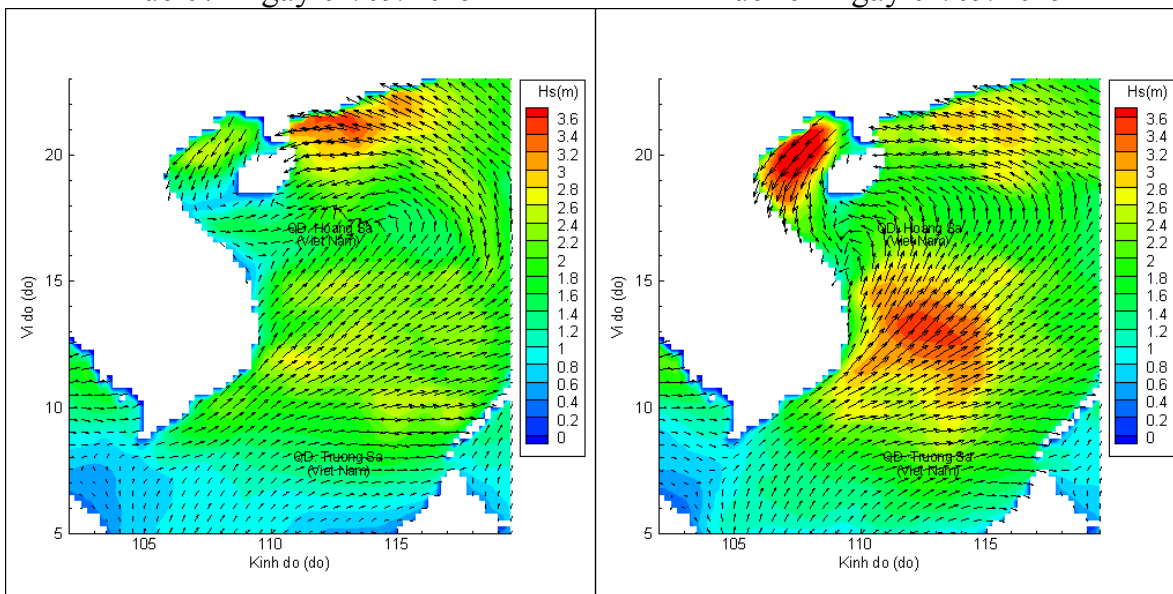
Lúc 19h ngày 01/09/2019

Lúc 01h ngày 02/09/2019



Lúc 07h ngày 02/09/2019

Lúc 19h ngày 02/09/2019



Lúc 07h ngày 03/09/2019

Lúc 19h ngày 03/09/2019