

BẢN TIN DỰ BÁO MỨC NƯỚC VÀ SÓNG BIỂN

(Lúc 13 giờ – 06Z ngày 30/08/2019)

Tỉnh/ TP	Huyện	Mức nước tổng cộng dự báo trong 48 giờ (cm)								
		30/08		31/08				01/09		
		13h	19h	1h	7h	13h	19h	1h	7h	13h
Quảng Ninh	Đầm Hà	198	-84	-112	42	187	-46	-70	-4	160
	Cửa Ông	187	-48	-113	57	160	-24	-87	17	146
TP. Hải Phòng	Hòn Dấu	148	-31	-123	78	128	0	-97	30	110
	Bạch Long Vĩ	132	-65	-106	74	128	-27	-87	29	112
Thái Bình	Thái Thụy	135	-19	-123	84	114	9	-97	35	97
Nam Định	Hải Hậu	111	-2	-122	86	89	26	-104	39	75
Ninh Bình	Kim Sơn	102	9	-118	85	79	34	-106	40	67
Thanh Hóa	Quảng Xương	99	17	-116	84	75	38	-106	40	61
Nghệ An	Diễn Châu	99	28	-113	77	65	44	-106	36	51
	Hòn Ngư	92	25	-110	74	63	44	-101	37	48
Hà Tĩnh	Thạch Hà	82	23	-102	64	55	46	-96	35	40
Quảng Bình	Quảng Trạch	61	26	-81	53	30	48	-85	33	11
	Quảng Ninh	40	29	-62	48	12	50	-67	36	-5
Quảng Trị	Gio Linh	21	30	-44	42	-2	47	-50	38	-16
	Cồn Cỏ	18	24	-43	47	-2	43	-51	43	-14
Thừa Thiên Huế	Hương Trà	4	32	-18	33	-14	39	-28	37	-24
	Phú Lộc	-10	32	5	22	-25	34	-11	34	-31
TP. Đà Nẵng	Sơn Trà	-20	29	25	17	-34	28	4	32	-35
	Hoàng Sa	-37	1	55	16	-39	-1	31	31	-36
Quảng Nam	Tam Kỳ	-35	24	42	13	-42	22	20	33	-38
	Cù Lao Chàm	-29	25	37	15	-39	24	16	32	-37
Quảng Ngãi	TP. Quảng Ngãi	-43	15	46	16	-48	15	24	40	-42
	Lý Sơn	-39	14	49	16	-44	13	27	36	-40
Bình Định	Phú Mỹ	-43	7	49	18	-47	6	24	36	-42
	Quy Nhơn	-41	5	51	22	-47	8	24	39	-42
Phú Yên	TP. Tuy Hòa	-46	5	48	17	-49	3	21	36	-43
Khánh Hòa	TP. Nha Trang	-45	17	56	34	-43	19	33	52	-36
	Trường Sa	-64	13	46	32	-61	10	23	49	-53
Ninh Thuận	TP. PR-Tháp Chàm	-64	17	43	34	-61	21	22	55	-53
Bình Thuận	TP. Phan Thiết	-144	69	-14	87	-138	61	-29	96	-108
	Phú Quý	-79	26	34	40	-78	23	12	57	-67
Bà Rịa Vũng Tàu	Vũng Tàu	-209	84	-28	122	-153	38	-11	91	-84
	Côn Đảo	-175	33	4	104	-118	-3	14	70	-53
TPHCM	Cần Giờ	-210	80	-30	123	-149	35	-9	87	-78
Tiền Giang	Gò Công Tây	-218	81	-36	127	-153	37	-12	89	-80
Bến Tre	Ba Tri	-224	68	-35	121	-152	23	-9	82	-74
Trà Vinh	Duyên Hải	-212	56	-15	116	-140	7	8	72	-59
Sóc Trăng	Tân Phú	-176	26	14	100	-106	-23	33	50	-27
Bạc Liêu	TP. Bạc Liêu	-115	-44	60	59	-43	-85	74	9	26
Cà Mau	Năm Căn	-68	-76	65	46	-11	-95	70	5	34
	Trần Văn Thời	-25	-16	-5	74	-18	-7	3	38	-6
Kiên Giang	Rạch Giá	18	45	-39	94	-4	48	-33	54	-1
	Phú Quốc	20	2	-14	40	20	14	-8	15	6

Vùng Biển	Độ cao sóng biển dự báo trong 48 giờ		
	Độ cao sóng lớn nhất (m)	Hướng thịnh hành	Ghi chú
Bắc vịnh Bắc Bộ	0.3 - 2.2	Nam, Đông Nam	Cảnh báo
Nam vịnh Bắc Bộ	1.4 - 2.3	Đông Nam, Nam	Cảnh báo
Quảng Trị đến Quảng Ngãi	1.2 - 2.9	Nam, Đông Nam	Cảnh báo
Bình Định đến Ninh Thuận	2.3 - 3.2	Nam, Tây Nam	Cảnh báo
Bình Thuận đến Cà Mau	0.3 - 2.6	Tây Nam, Nam	Cảnh báo
Cà Mau đến Kiên Giang	0.3 - 2.5	Nam, Tây Nam	Cảnh báo
Quần đảo Hoàng Sa	2.5 - 3.0	Nam, Tây Nam	Cảnh báo
Quần đảo Trường Sa	1.2 - 2.0	Tây	Cảnh báo
Bắc Biển Đông	1.4 - 3.1	Tây Nam, Nam	Cảnh báo
Giữa Biển Đông	0.8 - 3.2	Tây Nam, Tây	Cảnh báo
Nam Biển Đông	0.6 - 2.2	Tây, Tây Nam	Cảnh báo

Tin phát lúc: 13 giờ 00

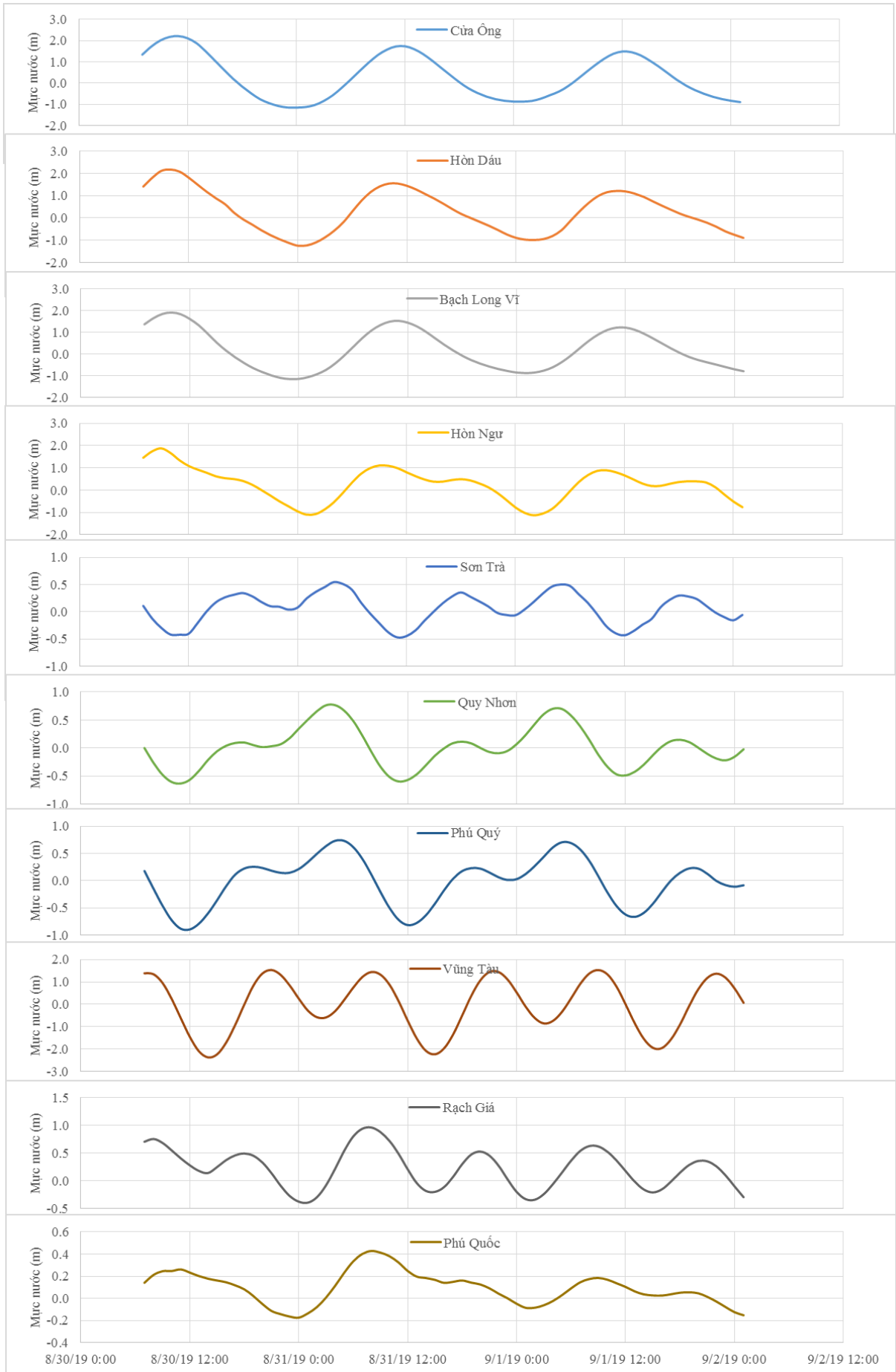
Thời điểm phát tin dự báo tiếp theo: 13 giờ 00 ngày 31/08/2019

Người xây dựng bản tin: Nguyễn Hồng Hạnh

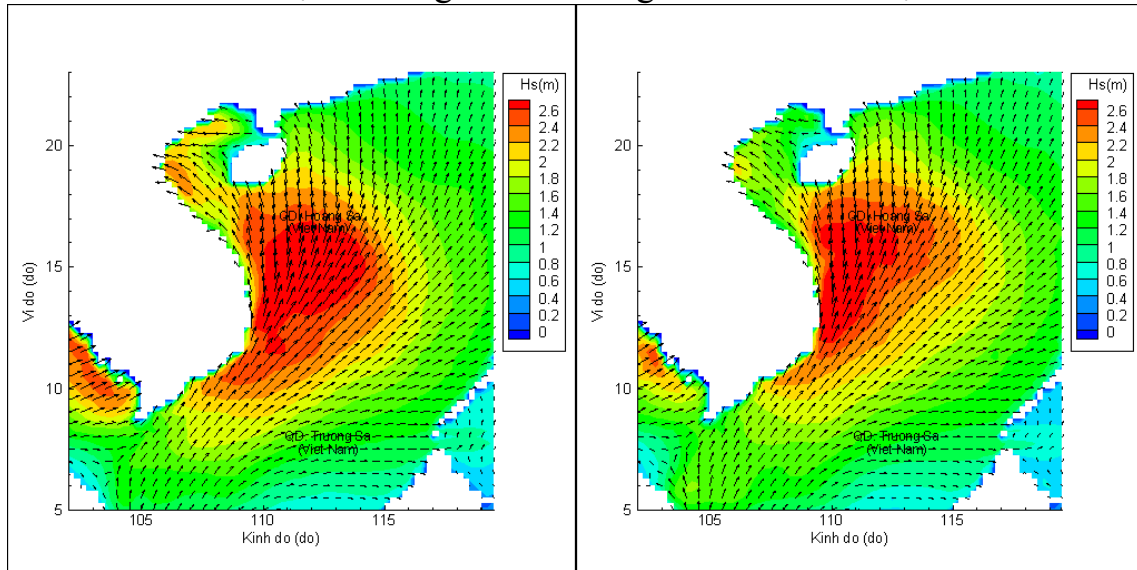
Người soát bản tin: Nguyễn Thị Thanh

Biên trình mực nước tổng cộng tại 10 trạm Hải vãn

(Cửa Ông, Hòn Dấu, Bạch Long Vĩ, Hòn Ngur, Sơn Trà, Quy Nhơn, Phú Quý, Vũng Tàu, Rạch Giá, Phú Quốc)

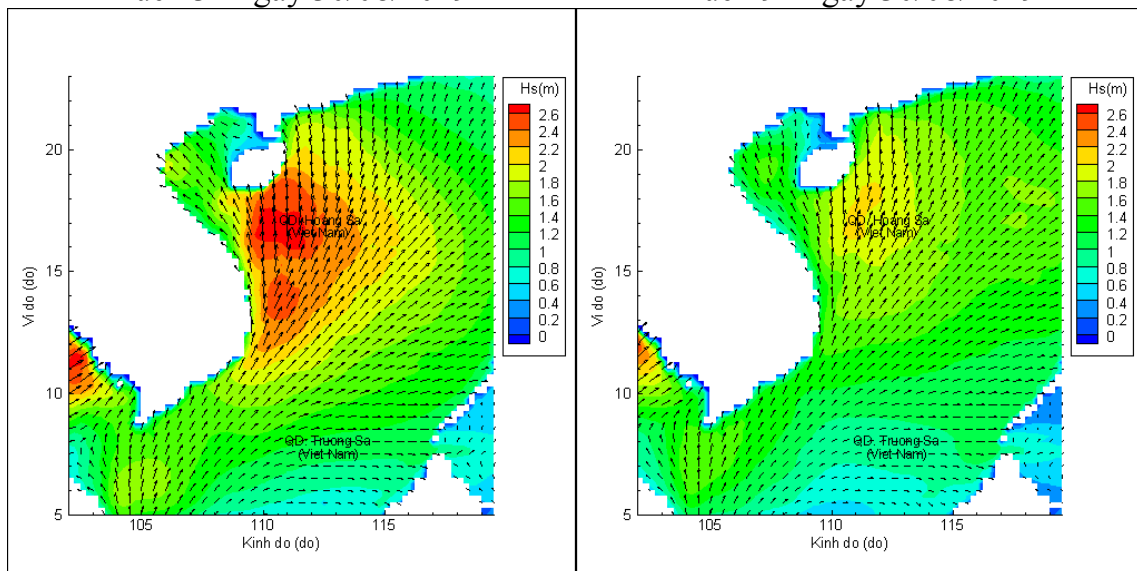


Phân bố độ cao sóng ven bờ và ngoài khơi biển Việt Nam



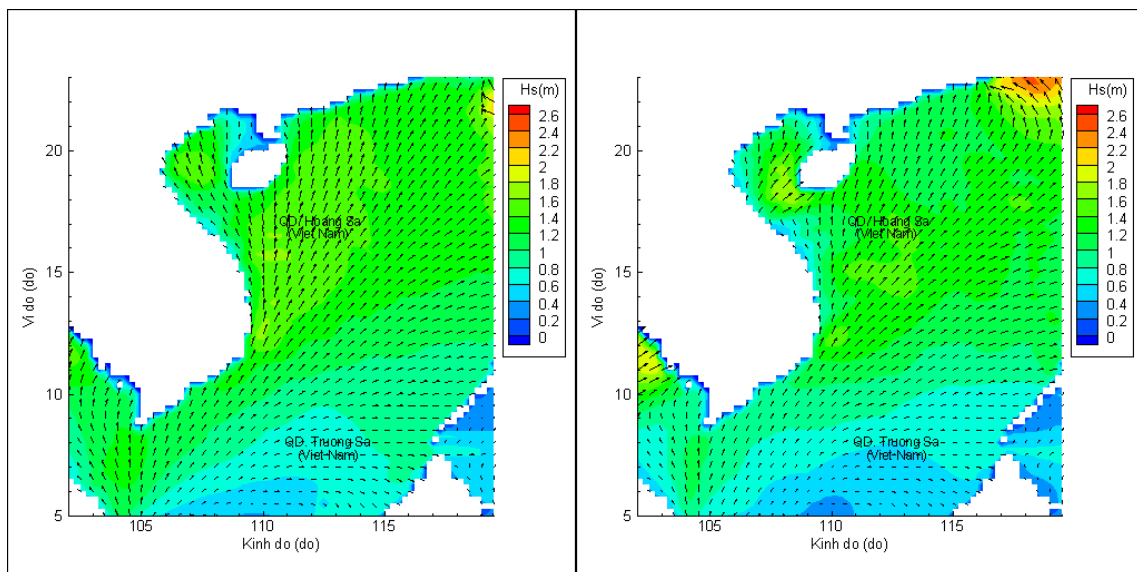
Lúc 13h ngày 30/08/2019

Lúc 19h ngày 30/08/2019



Lúc 01h ngày 31/08/2019

Lúc 13h ngày 31/08/2019



Lúc 01h ngày 01/09/2019

Lúc 13h ngày 01/09/2019