

**BẢN TIN DỰ BÁO NƯỚC DÂNG VÀ SÓNG TRONG BÃO SỐ 4**

(Lúc 13 giờ – 06Z ngày 29/08/2019)

Bảng giá trị nước dâng trong bão lớn nhất tại một số điểm ven biển

Tỉnh	Địa danh	NDDB lớn nhất		
		Giá trị (cm)	Giờ	Ngày / tháng
Thái Bình	Thái Thụy	72	8	30/8
Nam Định	Hải Hậu	76	8	30/8
Ninh Bình	Kim Sơn	83	8	30/8
Thanh Hóa	Quảng Xương	86	8	30/8
Nghệ An	Diễn Châu	91	8	30/8
	Hòn Ngư	83	10	30/8
Hà Tĩnh	Thạch Hà	84	9	30/8
Quảng Bình	Quảng Trạch	63	10	30/8
	Quảng Ninh	52	11	30/8
Quảng Trị	Gio Linh	43	11	30/8
	Cồn Cỏ	39	11	30/8
Thừa Thiên Huế	Hương Trà	35	10	30/8
	Phú Lộc	27	11	30/8

Vùng Biển	Độ cao sóng biển dự báo trong 48 giờ		
	Độ cao sóng (m)	Hướng thịnh hành	Ghi chú
<b>Khu vực ven bờ</b>			
Bắc vịnh Bắc Bộ	0.3 - 2.9	Đông Nam, Đông, Nam	Cảnh báo
Nam vịnh Bắc Bộ	1.7 - 3.9	Đông Nam, Đông	Cảnh báo
Quảng Trị đến Quảng Ngãi	1.5 - 3.5	Nam, Đông Nam	Cảnh báo
Bình Định đến Ninh Thuận	2.2 - 3.8	Nam, Tây Nam	Cảnh báo
Bình Thuận đến Cà Mau	0.3 - 3.3	Tây Nam, Nam	Cảnh báo
Cà Mau đến Kiên Giang	0.3 - 2.5	Tây, Tây Nam, Nam	Cảnh báo
<b>Khu vực ngoài khơi</b>			
Quần đảo Hoàng Sa	2.8 - 3.1	Nam	Cảnh báo
Quần đảo Trường Sa	1.9 - 2.6	Tây, Tây Nam	Cảnh báo
Bắc Biển Đông	1.4 - 3.4	Nam, Tây Nam	Cảnh báo
Giữa Biển Đông	1.2 - 3.8	Tây Nam, Tây	Cảnh báo
Nam Biển Đông	1.1 - 2.9	Tây, Tây Nam	Cảnh báo

**Tin phát lúc: 07 giờ 00**

Thời điểm phát tin dự báo tiếp theo: 19 giờ 00 ngày 29/08/2019

Người xây dựng bản tin : Nguyễn Thị Lan

Người soát bản tin: Lê Quốc Huy

**Nhận định:**

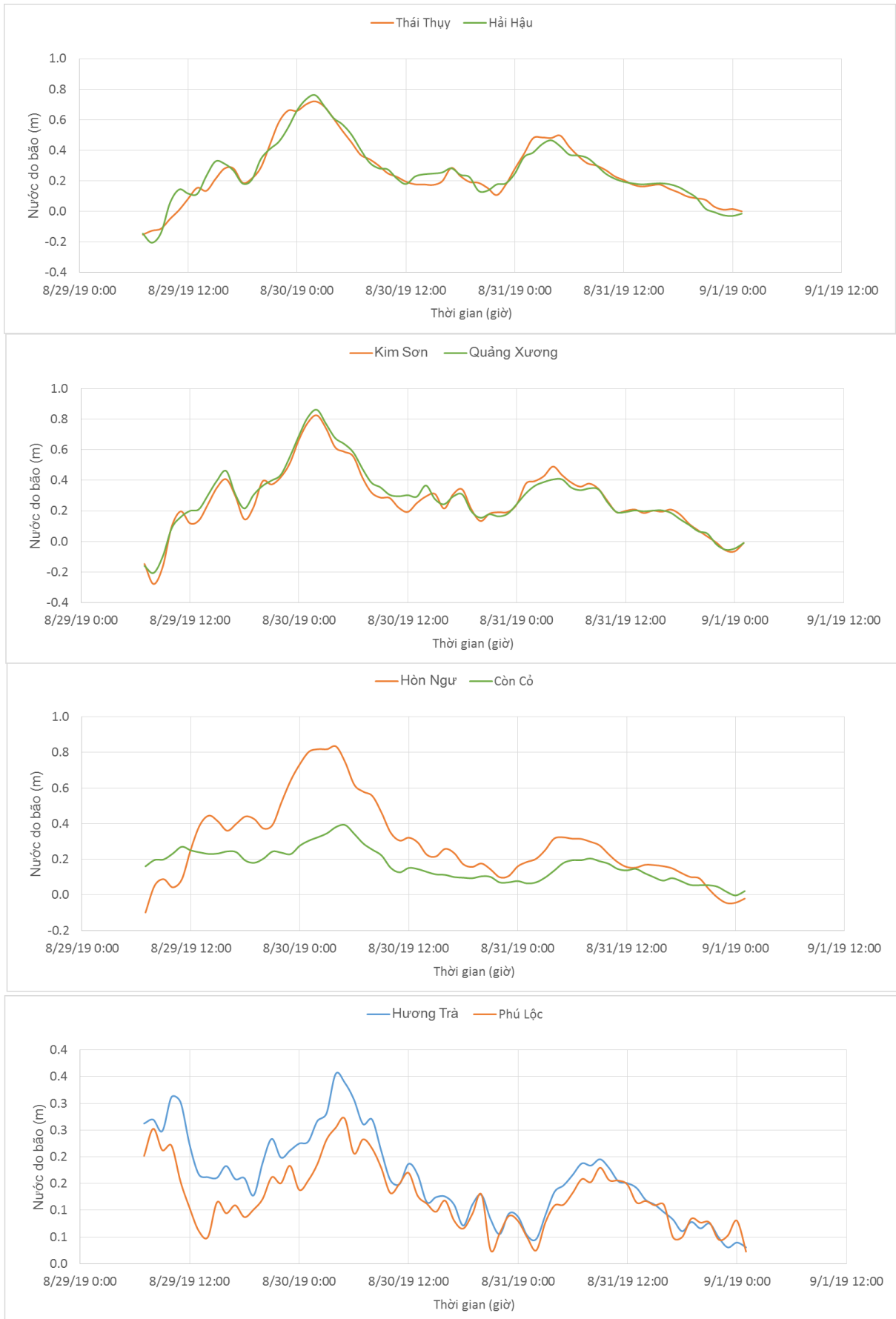
Vào hồi 13 giờ ngày 29/08, vị trí tâm bão ở vào khoảng 17.5 độ vĩ Bắc, 110.2 độ kinh Đông, cách đảo Hải Nam (Trung Quốc) khoảng 120km, cách đất liền các tỉnh Nghệ An-Quảng Trị khoảng 430km về phía Đông.

Dự báo trong 12 đến 24 giờ tới, bão di chuyển theo hướng Tây. Khoảng sáng đến trưa ngày 30/08, bão đổ bộ vào đất liền khu vực Nghệ An – Quảng Bình và gây ảnh hưởng trực tiếp tới vùng biển từ Thanh Hóa tới Quảng Trị.

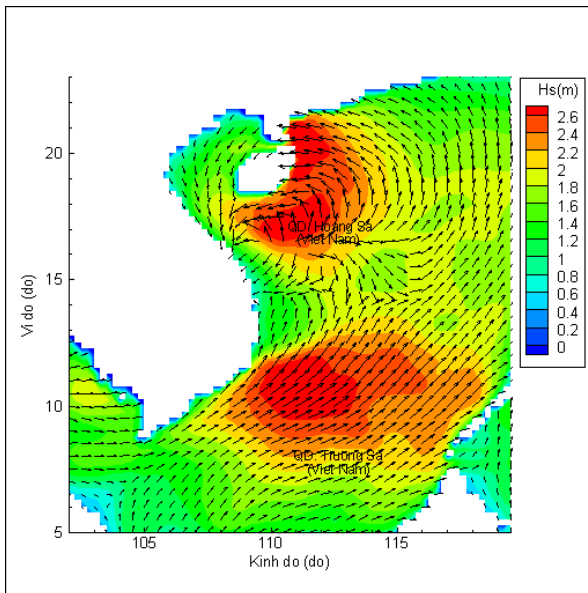
Do ảnh hưởng của bão, khu vực Nam Vịnh Bắc Bộ, Quảng Trị đến Quảng Ngãi, Bắc và giữa Biển Đông, quần đảo Hoàng Sa sóng cao từ 3- 4m. Bão gây nước dâng cao cho khu vực từ Thái Bình – Thừa Thiên Huế, mực nước dâng do bão lớn nhất khoảng 91 cm tại khu vực Diên Châu (Nghệ An).

Do ảnh hưởng của gió mùa Tây Nam hoạt động mạnh, khu vực Bình Định đến Ninh Thuận, Bình Thuận – Cà Mau sóng cao trên 3m.

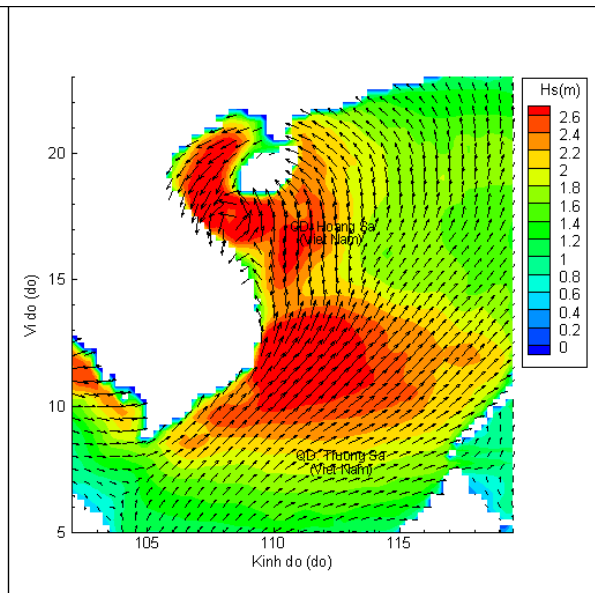
## Biến trình nước dâng do bão tại các vị trí ảnh hưởng của bão



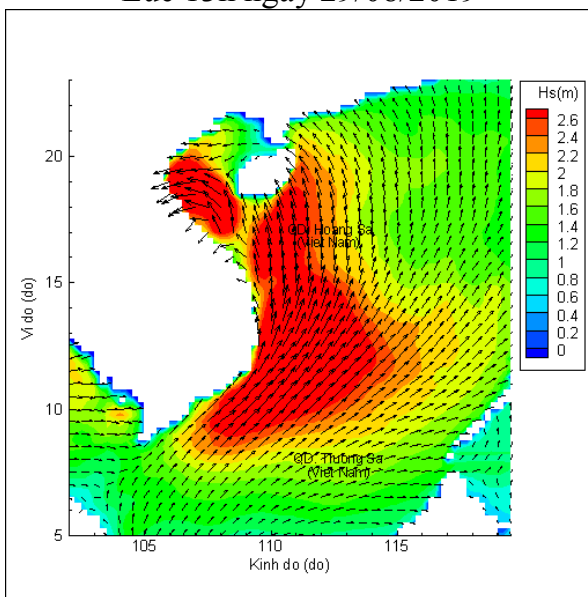
Phân bố độ cao sóng ven bờ và ngoài khơi biển Việt Nam



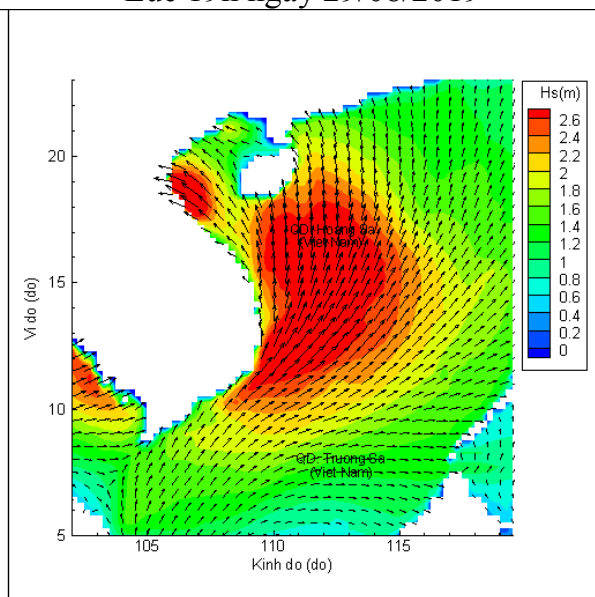
Lúc 13h ngày 29/08/2019



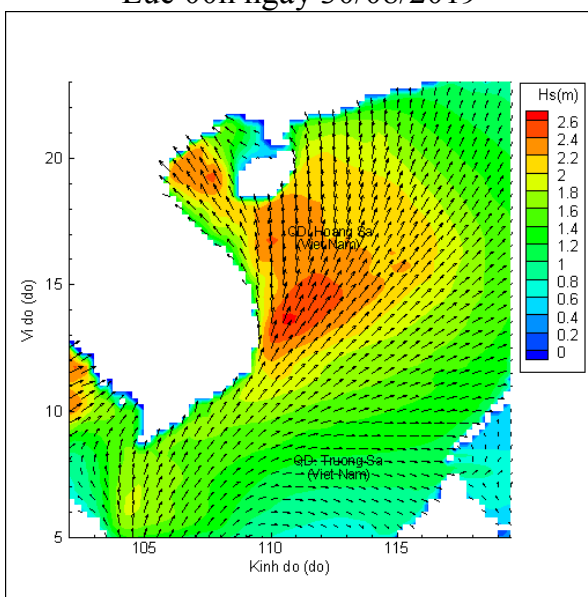
Lúc 19h ngày 29/08/2019



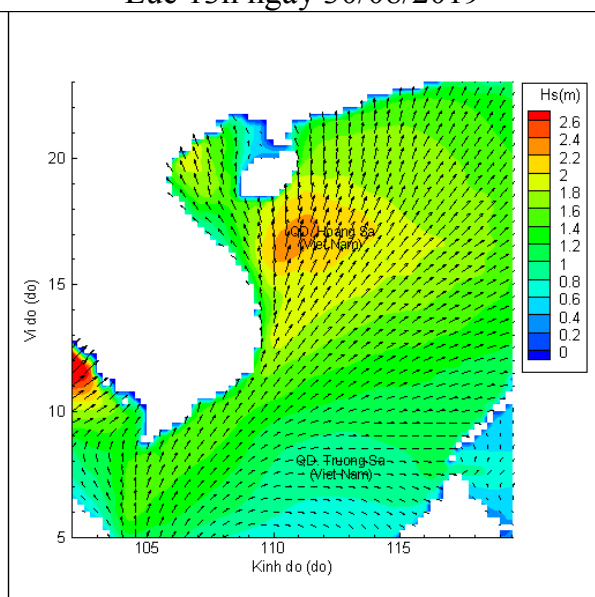
Lúc 00h ngày 30/08/2019



Lúc 13h ngày 30/08/2019



Lúc 00h ngày 31/08/2019



Lúc 13h ngày 31/08/2019