

BẢN TIN DỰ BÁO NƯỚC DÂNG VÀ SÓNG TRONG BÃO SỐ 4

(Lúc 07 giờ – 00Z ngày 29/08/2019)

Bảng giá trị nước dâng trong bão lớn nhất tại một số điểm ven biển

Tỉnh	Địa danh	NDDB lớn nhất		
		Giá trị (cm)	Giờ	Ngày / tháng
Thái Bình	Thái Thụy	54	7	30/8
Nam Định	Hải Hậu	53	7	30/8
Ninh Bình	Kim Sơn	58	7	30/8
Thanh Hóa	Quảng Xương	59	7	30/8
Nghệ An	Diễn Châu	67	6	30/8
	Hòn Ngư	64	6	30/8
Hà Tĩnh	Thạch Hà	61	7	30/8
Quảng Bình	Quảng Trạch	53	8	30/8
	Quảng Ninh	42	8	30/8
Quảng Trị	Gio Linh	37	10	30/8
	Cồn Cỏ	35	10	30/8
Thừa Thiên Huế	Hương Trà	31	10	30/8
	Phú Lộc	25	9	30/8

Vùng Biển	Độ cao sóng biển dự báo trong 48 giờ		
	Độ cao sóng (m)	Hướng thịnh hành	Ghi chú
Khu vực ven bờ			
Bắc vịnh Bắc Bộ	0.3 - 2.6	Đông, Đông Bắc, Đông Nam	Cảnh báo
Nam vịnh Bắc Bộ	1.7 - 3.9	Đông Nam	Cảnh báo
Quảng Trị đến Quảng Ngãi	1.4 - 3.2	Nam, Đông Nam	Cảnh báo
Bình Định đến Ninh Thuận	2.2 - 3.9	Nam, Tây Nam	Cảnh báo
Bình Thuận đến Cà Mau	0.3 - 3.1	Tây Nam	Cảnh báo
Cà Mau đến Kiên Giang	0.3 - 2.6	Tây, Tây Nam, Nam	Cảnh báo
Khu vực ngoài khơi			
Quần đảo Hoàng Sa	2.9 - 3.2	Nam	Cảnh báo
Quần đảo Trường Sa	2.0 - 2.8	Tây, Tây Nam	Cảnh báo
Bắc Biển Đông	1.5 - 3.6	Nam, Tây Nam	Cảnh báo
Giữa Biển Đông	1.0 - 4.0	Tây Nam	Cảnh báo
Nam Biển Đông	1.2 - 3.0	Tây, Tây Nam	Cảnh báo

Tin phát lúc: 07 giờ 00

Thời điểm phát tin dự báo tiếp theo: 13 giờ 00 ngày 29/08/2019

Người xây dựng bản : Nguyễn Thị Lan

Người soát bản tin: Lê Quốc Huy

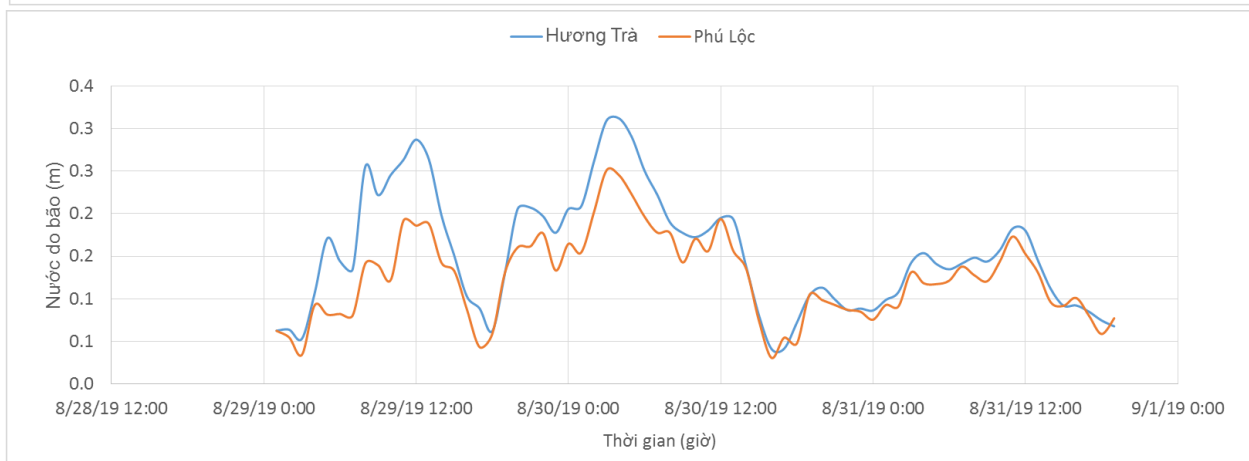
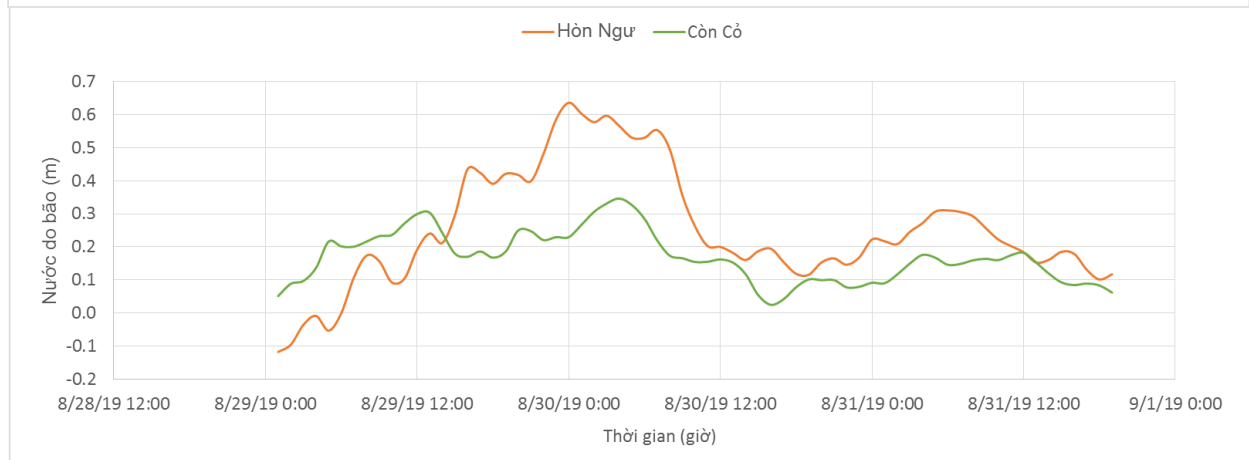
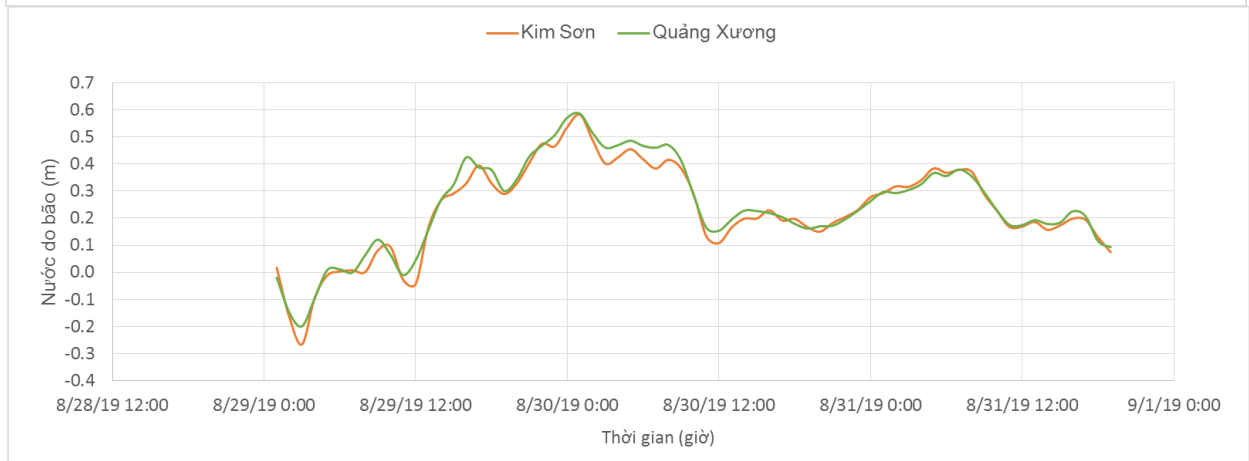
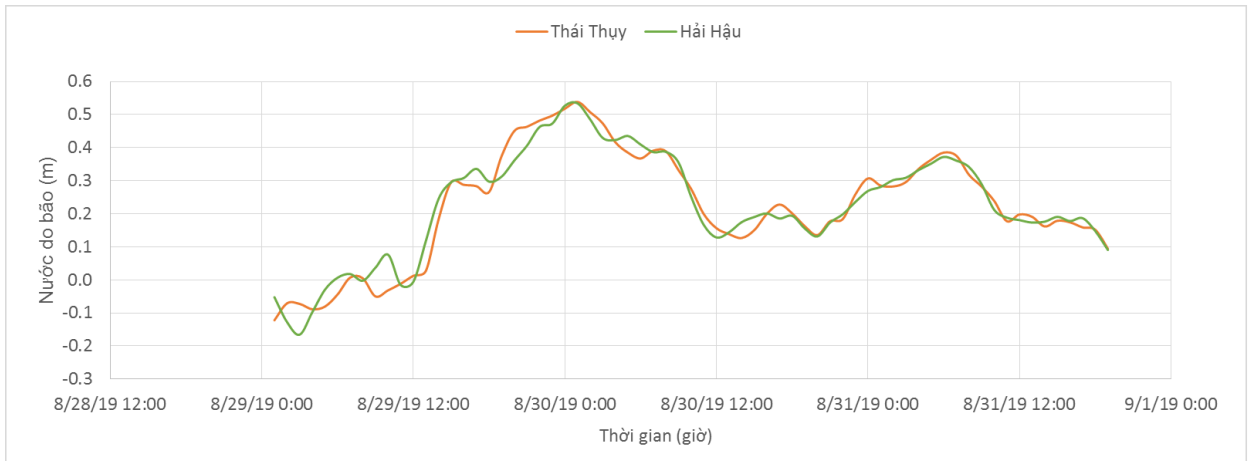
Nhận định:

Vào hồi 07 giờ ngày 29/08, vị trí tâm bão ở vào khoảng 17.4 độ vĩ Bắc, 111.1 độ kinh Đông, bão nằm trên vùng biển quần đảo Hoàng Sa về phía Bắc và cách đảo Hải Nam (Trung Quốc) khoảng 200km.

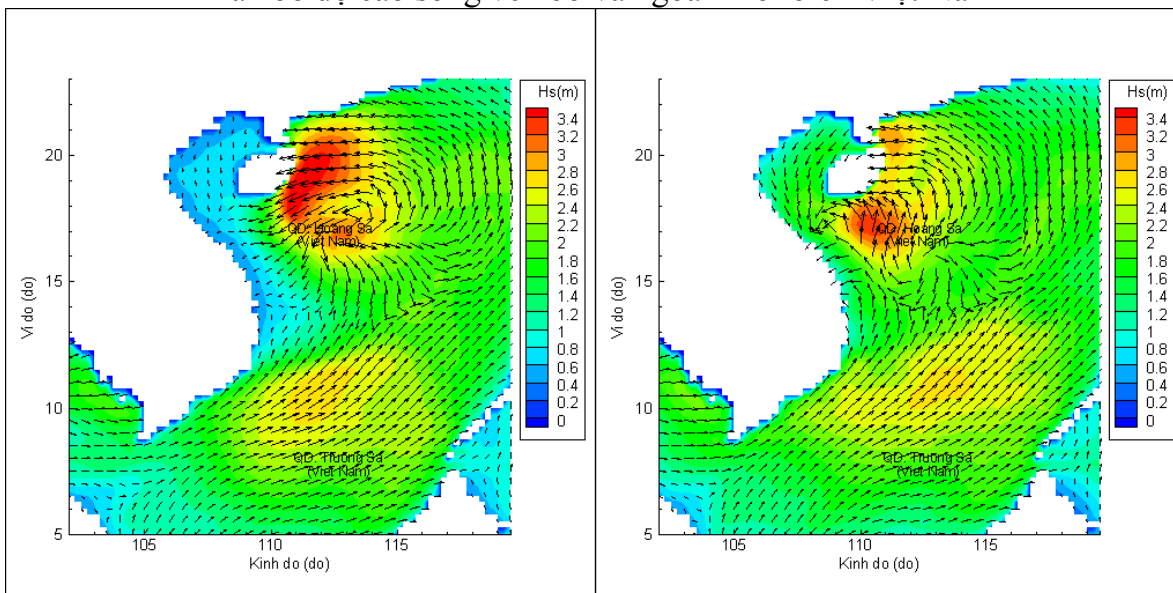
Dự báo trong 12 đến 24 giờ tới, bão di chuyển theo hướng Tây, có khả năng mạnh thêm. Đến sáng ngày 30/08, bão đổ bộ vào đất liền khu vực Nghệ An – Quảng Bình và gây ảnh hưởng trực tiếp tới vùng biển từ Thanh Hóa tới Quảng Trị.

Do ảnh hưởng của bão, khu vực Nam Vịnh Bắc Bộ, Bình Định đến Ninh Thuận, giữa Biển Đông, Quảng Trị đến Quảng Ngãi sóng cao khoảng 4m, khu vực quần đảo Hoàng Sa và khu vực Bắc Biển Đông sóng cao từ 3.2 – 3.6m. Bão gây nước dâng cao cho khu vực từ Thái Bình – Thừa Thiên Huế, mực nước dâng do bão lớn nhất khoảng 67 cm tại khu vực Diên Châu (Nghệ An).

Biến trình nước dâng do bão tại các vị trí ảnh hưởng của bão

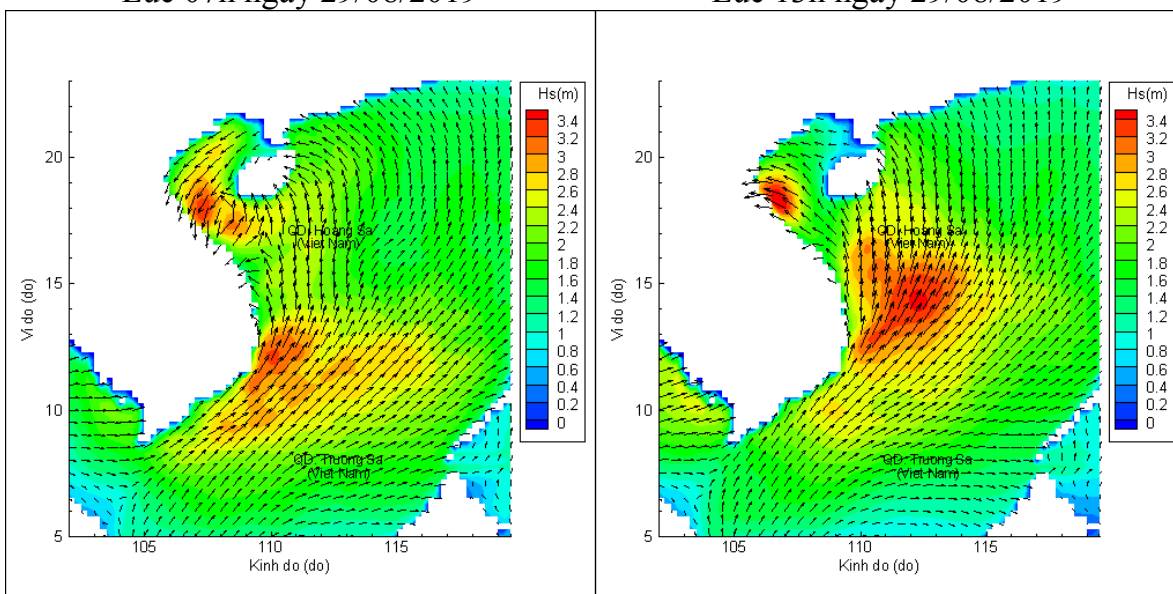


Phân bố độ cao sóng ven bờ và ngoài khơi biển Việt Nam



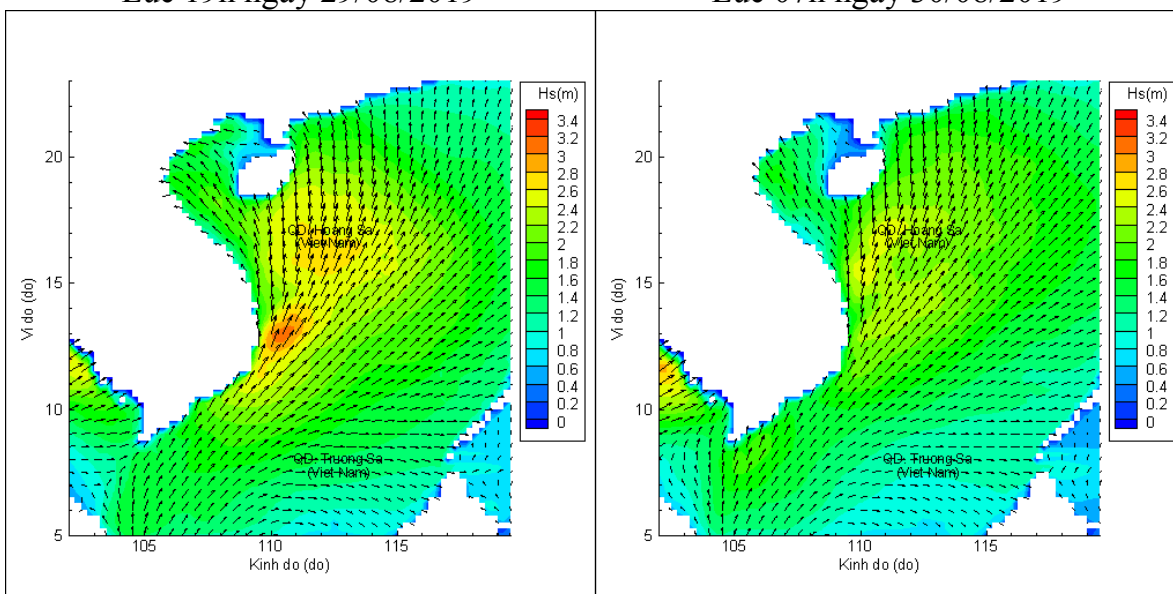
Lúc 07h ngày 29/08/2019

Lúc 13h ngày 29/08/2019



Lúc 19h ngày 29/08/2019

Lúc 07h ngày 30/08/2019



Lúc 19h ngày 30/08/2019

Lúc 07h ngày 31/08/2019