

BẢN TIN DỰ BÁO NƯỚC DÂNG VÀ SÓNG TRONG BÃO SỐ 4

(Lúc 13 giờ – 06Z ngày 28/08/2019)

Bảng giá trị nước dâng trong bão lớn nhất tại một số điểm ven biển

Tỉnh	Địa danh	NDDDB lớn nhất		
		Giá trị (cm)	Giờ	Ngày / tháng
Quảng Ninh	Đầm Hà	52	19	30/8
	Cửa Ông	50	0	31/8
Hải Phòng	Hải An	64	23	30/8
	Kiến Thụy	60	22	30/8
	Hòn Dấu	59	22	30/8
	Bạch Long Vĩ	46	15	30/8
Thái Bình	Thái Thụy	62	22	30/8
Nam Định	Hải Hậu	65	23	30/8
Ninh Bình	Kim Sơn	69	22	30/8
Thanh Hóa	Quảng Xương	79	22	30/8
Nghệ An	Diễn Châu	91	23	30/8
	Hòn Ngư	86	16	30/8
Hà Tĩnh	Thạch Hà	90	2	31/8
Quảng Bình	Quảng Trạch	79	18	30/8
	Quảng Ninh	71	16	30/8
Quảng Trị	Gio Linh	50	12	30/8
	Cồn Cỏ	53	12	30/8
Thừa Thiên Huế	Hương Trà	35	17	30/8
	Phú Lộc	31	16	30/8
TP. Đà Nẵng	Liên Chiểu	28	16	30/8
	Sơn Trà	28	16	30/8
	Ngũ Hành Sơn	25	17	30/8
	Hoàng Sa	18	4	29/8
Quảng Nam	Thăng Bình	23	16	30/8
	Tam Kỳ	23	16	30/8
	Cù Lao Chàm	24	16	30/8

Vùng Biển	Độ cao sóng biển dự báo trong 48 giờ		
	Độ cao sóng (m)	Hướng thịnh hành	Ghi chú
Khu vực ven bờ			
Bắc vịnh Bắc Bộ	0.3 - 2.9	Đông Bắc, Đông	Cảnh báo
Nam vịnh Bắc Bộ	2.4 - 5.3	Đông Bắc, Đông, Bắc	Cảnh báo
Quảng Trị đến Quảng Ngãi	1.4 - 5.1	Nam	Cảnh báo
Bình Định đến Ninh Thuận	2.0 - 4.0	Tây Nam, Nam	Cảnh báo
Bình Thuận đến Cà Mau	0.3 - 3.4	Tây Nam	Cảnh báo
Cà Mau đến Kiên Giang	0.3 - 2.7	Tây	Cảnh báo
Khu vực ngoài khơi			
Quần đảo Hoàng Sa	3.9 - 5.1	Tây Nam, Nam	Cảnh báo
Quần đảo Trường Sa	2.0 - 2.9	Tây Nam, Tây	Cảnh báo
Bắc Biển Đông	1.9 - 5.2	Tây Nam, Nam	Cảnh báo
Giữa Biển Đông	1.1 - 4.0	Tây Nam	Cảnh báo
Nam Biển Đông	1.3 - 3.4	Tây Nam, Tây	Cảnh báo

Tin phát lúc: 13 giờ 00

Thời điểm phát tin dự báo tiếp theo: 19 giờ 00 ngày 28/08/2019

Người xây dựng bản : Nguyễn Hồng Hạnh

Người soát bản tin: Lê Quốc Huy

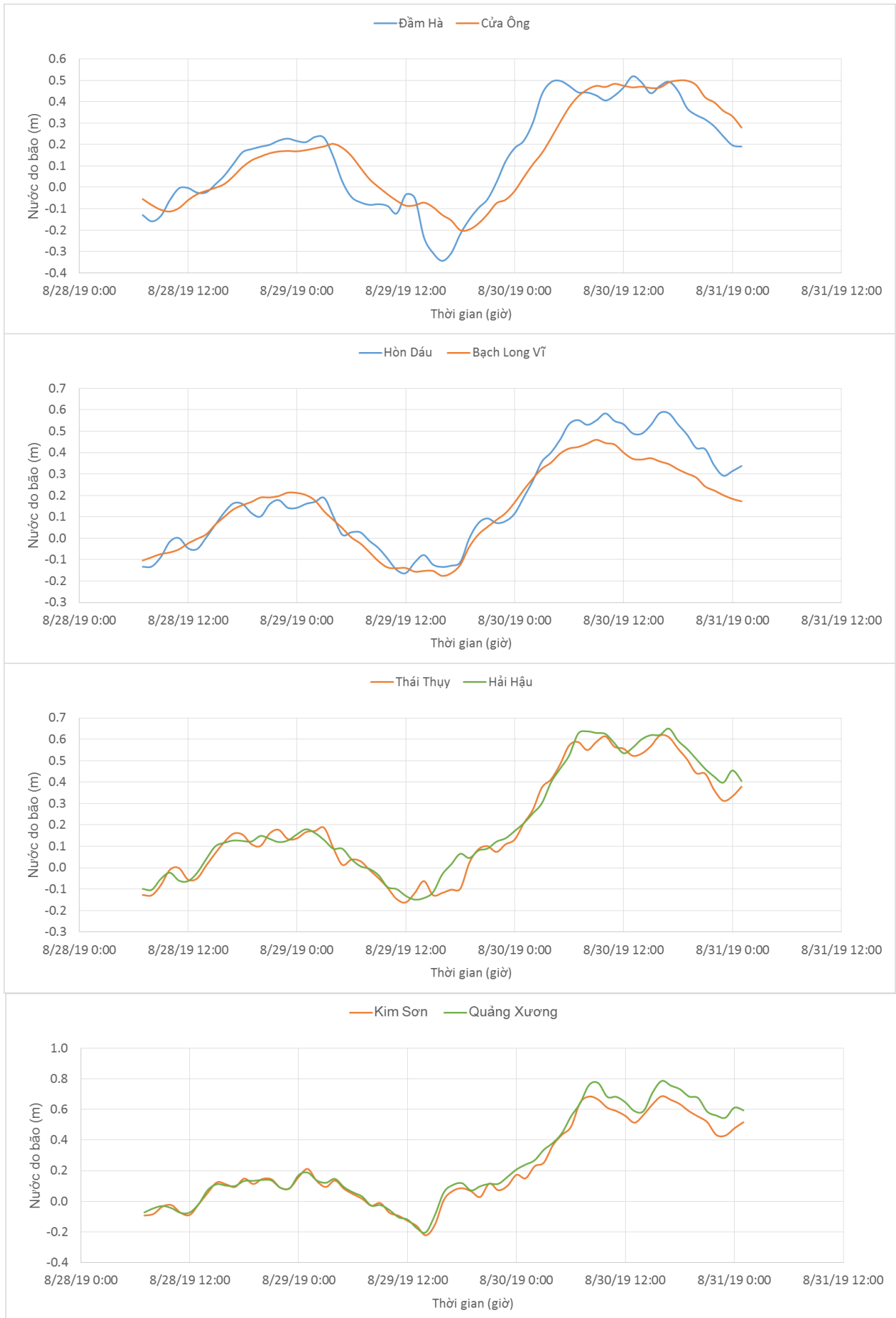
Nhận định:

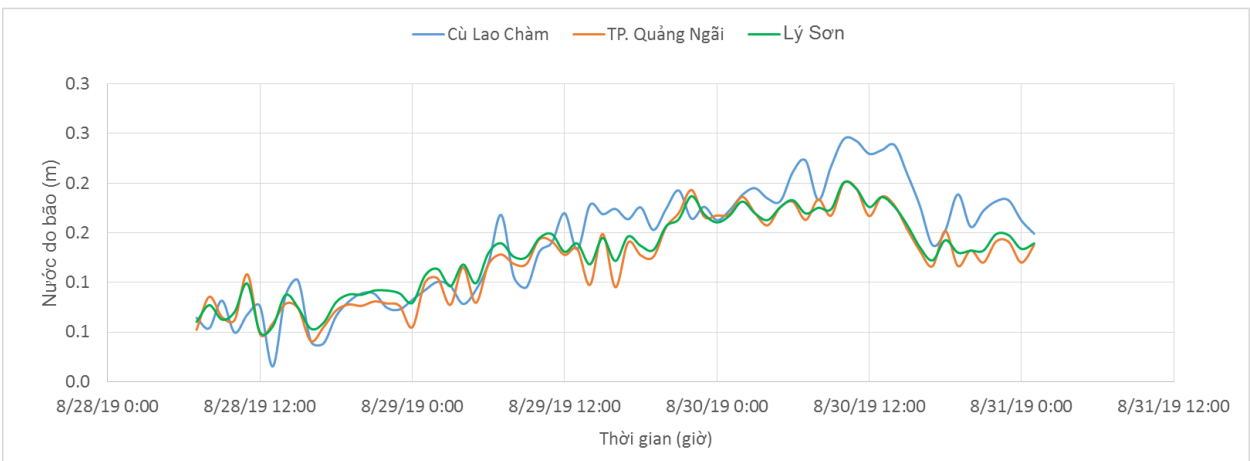
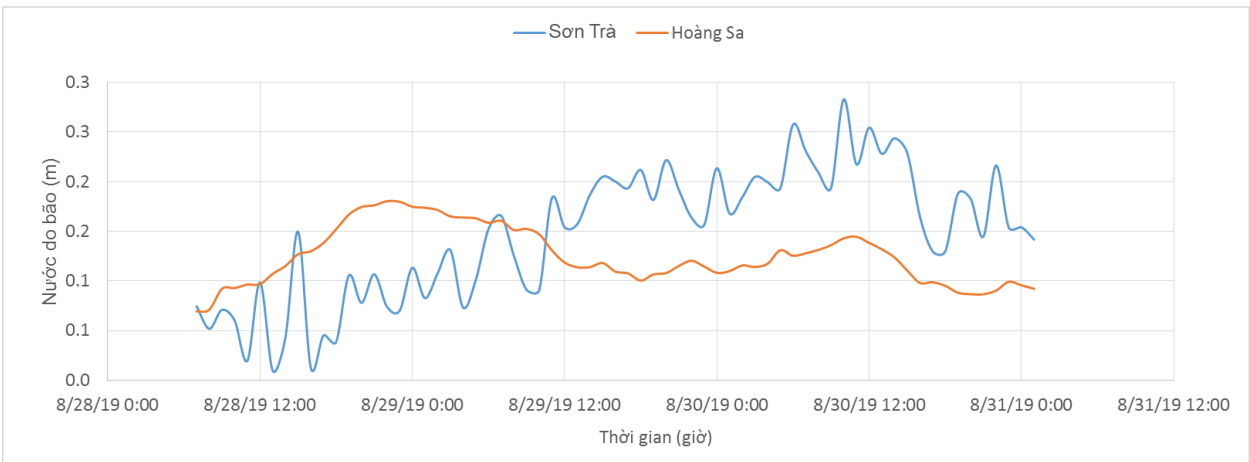
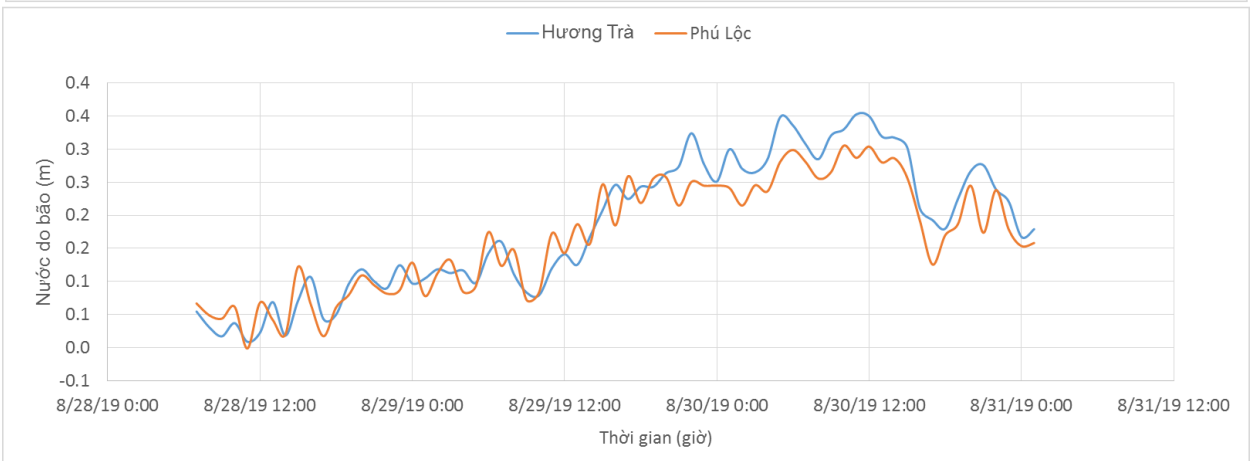
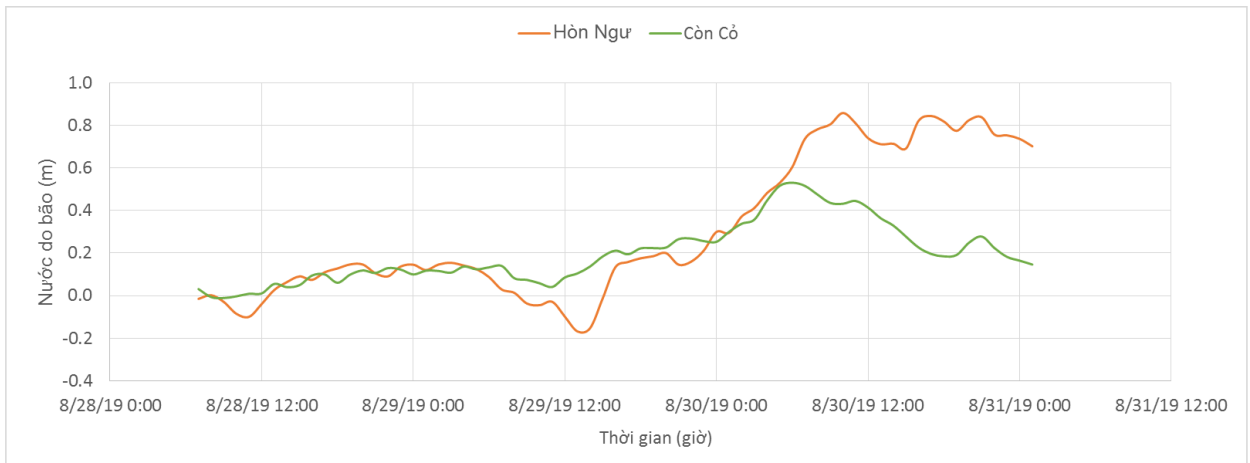
Vào hồi 13 giờ ngày 28/08, vị trí tâm bão ở vào khoảng 17.1 độ vĩ Bắc, 116.7 độ kinh Đông, cách quần đảo Hoàng Sa khoảng 300km về phía Đông.

Dự báo trong 24 giờ tới, bão di chuyển theo hướng Tây và có khả năng mạnh thêm. Đến 13 giờ ngày 29/08, vị trí tâm bão ở vào khoảng 17.8 độ vĩ Bắc, 110.5 độ kinh Đông, trên vùng biển quần đảo Hoàng Sa.

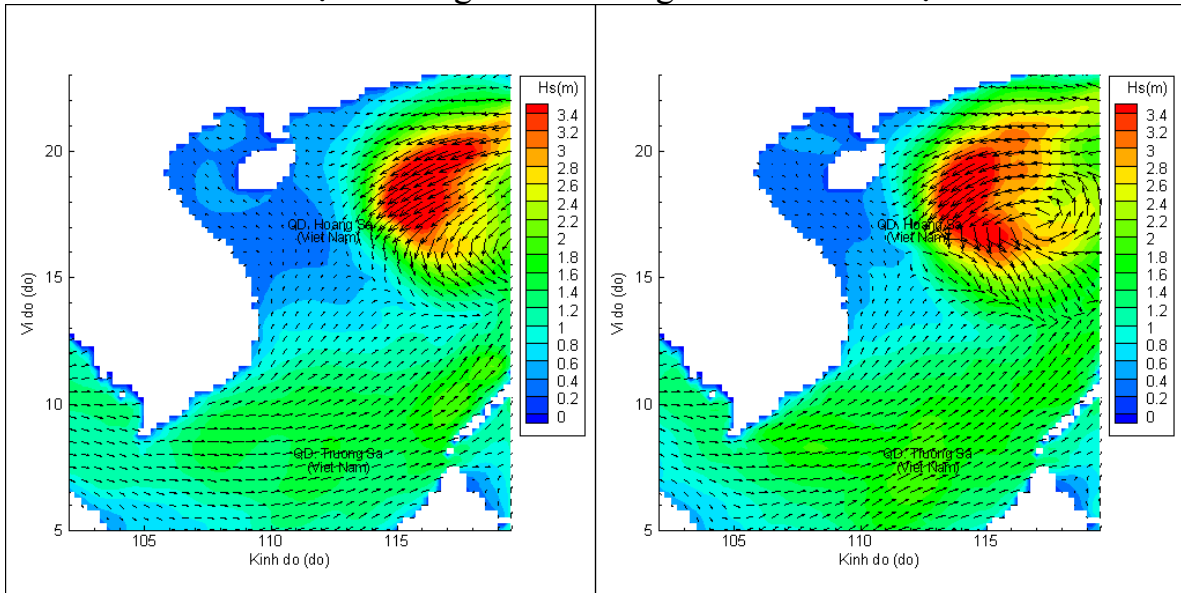
Do ảnh hưởng của bão, khu vực Nam Vịnh Bắc Bộ, Quảng Trị đến Quảng Ngãi, quần đảo Hoàng Sa và khu vực Bắc Biển Đông sóng cao trên 5m. Khu vực Bình Định đến Ninh Thuận và giữa Biển Đông, sóng cao 4m. Bão gây nước dâng cho khu vực từ Quảng Ninh – Quảng Trị, mực nước dâng lớn nhất khoảng 90 cm tại khu vực Diễn Châu (Nghệ An) và Thạch Hà (Hà Tĩnh).

Biến trình nước dâng do bão tại các vị trí ảnh hưởng của bão



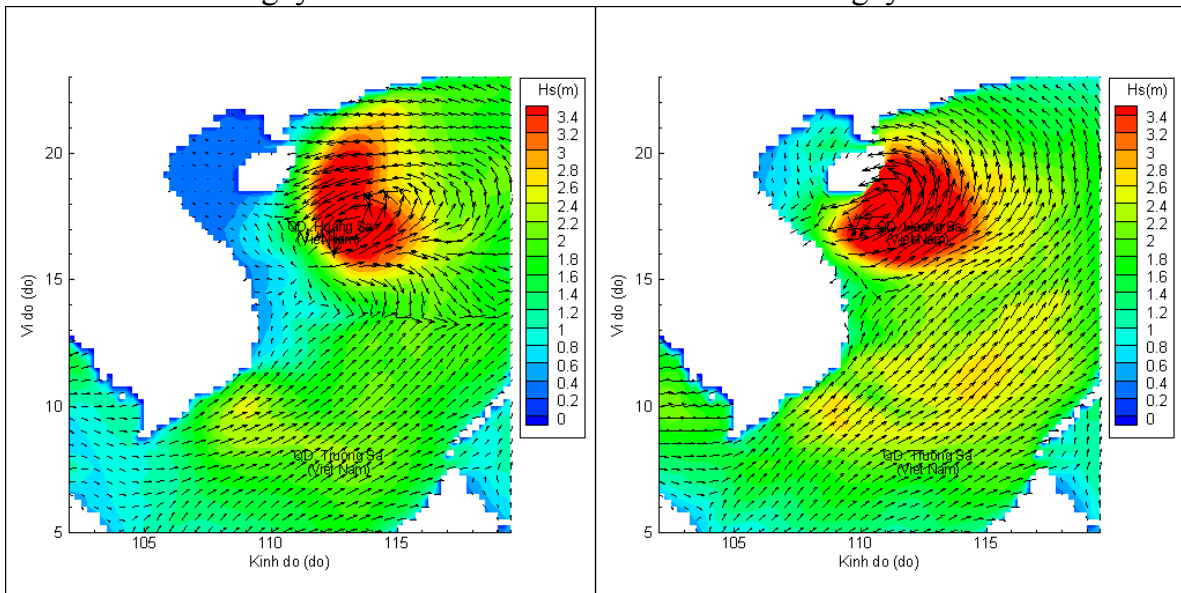


Phân bố độ cao sóng ven bờ và ngoài khơi biển Việt Nam



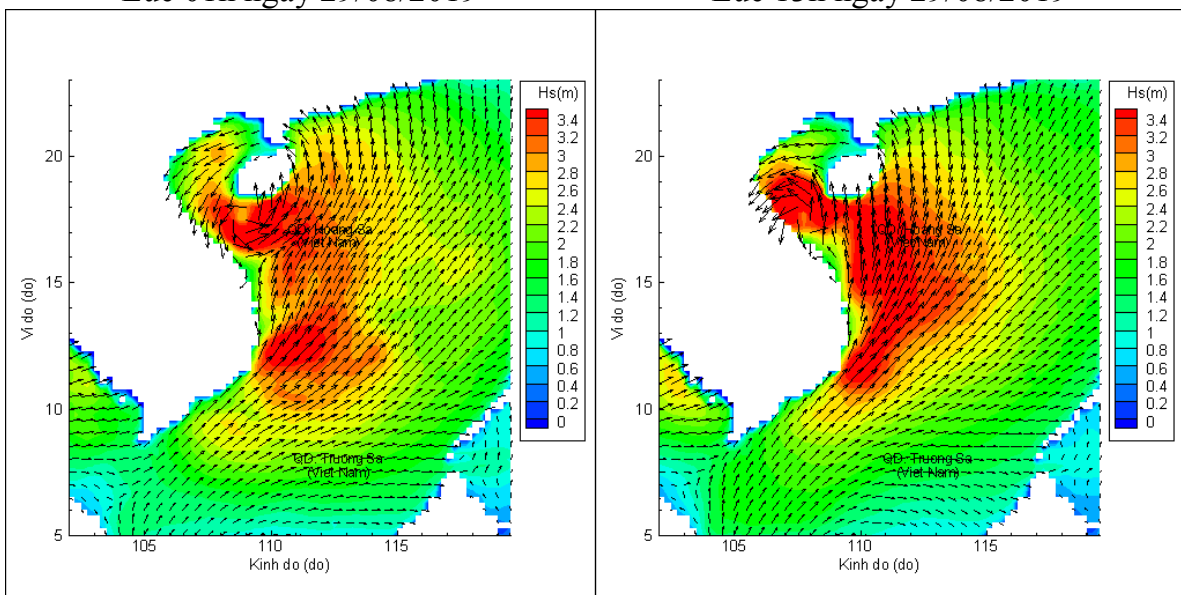
Lúc 13h ngày 28/08/2019

Lúc 19h ngày 28/08/2019



Lúc 01h ngày 29/08/2019

Lúc 13h ngày 29/08/2019



Lúc 01h ngày 30/08/2019

Lúc 13h ngày 30/08/2019