

**BẢN TIN DỰ BÁO MỨC NƯỚC VÀ SÓNG BIỂN**

(Lúc 13 giờ – 06Z ngày 27/08/2019)

Tỉnh/ TP	Huyện	Mức nước tổng cộng dự báo trong 48 giờ (cm)								
		27/08		28/08				29/08		
		13h	19h	1h	7h	13h	19h	1h	7h	13h
Quảng Ninh	Đầm Hà	25	-138	-20	171	69	-158	-66	149	128
	Cửa Ông	25	-122	-27	171	62	-141	-79	151	114
TP. Hải Phòng	Hòn Dấu	19	-105	-33	167	48	-113	-84	158	92
	Bạch Long Vĩ	-1	-109	-12	158	28	-124	-57	155	78
Thái Bình	Thái Thụy	15	-97	-34	166	41	-103	-86	157	81
Nam Định	Hải Hậu	7	-86	-33	160	31	-84	-89	153	63
Ninh Bình	Kim Sơn	5	-81	-35	161	29	-75	-91	149	58
Thanh Hóa	Quảng Xương	6	-74	-37	153	29	-68	-91	146	54
Nghệ An	Diễn Châu	10	-62	-35	131	29	-60	-80	132	52
	Hòn Ngư	10	-62	-33	127	27	-58	-78	127	50
Hà Tĩnh	Thạch Hà	16	-58	-28	107	30	-52	-70	110	49
Quảng Bình	Quảng Trạch	20	-44	-11	65	29	-38	-42	76	39
	Quảng Ninh	17	-31	-1	44	21	-26	-25	58	29
Quảng Trị	Gio Linh	12	-19	13	24	15	-15	-6	41	18
	Cồn Cỏ	8	-21	18	27	10	-19	-1	45	14
Thừa Thiên Huế	Hương Trà	7	-6	27	3	9	-4	15	20	8
	Phú Lộc	3	7	38	-15	3	7	32	2	-2
TP. Đà Nẵng	Sơn Trà	2	18	46	-27	-3	16	46	-10	-9
	Hoàng Sa	-19	26	70	-40	-24	16	80	-16	-25
Quảng Nam	Tam Kỳ	-4	26	56	-41	-12	24	62	-21	-19
	Cù Lao Chàm	-4	23	53	-37	-10	20	57	-18	-18
Quảng Ngãi	TP. Quảng Ngãi	-10	29	66	-47	-20	21	73	-25	-27
	Lý Sơn	-11	29	66	-45	-20	20	72	-24	-25
Bình Định	Phú Mỹ	-15	30	70	-46	-23	19	77	-24	-33
	Quy Nhơn	-18	30	69	-50	-29	17	77	-27	-33
Phú Yên	Tp. Tuy Hòa	-22	29	69	-47	-27	20	79	-21	-35
Khánh Hòa	TP. Nha Trang	-15	41	80	-34	-25	29	82	-13	-33
	Trường Sa	-29	32	71	-37	-41	23	71	-16	-56
Ninh Thuận	TP. PR-Tháp Chàm	-22	35	75	-37	-33	28	76	-13	-45
Bình Thuận	TP. Phan Thiết	-65	59	46	-14	-99	71	28	30	-125
	Phú Quý	-34	38	67	-37	-51	32	63	-10	-67
Bà Rịa Vũng Tàu	Vũng Tàu	-166	117	-8	73	-209	133	-32	117	-215
	Côn Đảo	-155	83	20	70	-187	85	-2	105	-198
TPHCM	Cần Giờ	-174	120	-13	85	-213	144	-39	126	-220
Tiền Giang	Gò Công Tây	-177	120	-15	89	-218	144	-43	129	-230
Bến Tre	Ba Tri	-180	112	-15	87	-220	127	-43	126	-244
Trà Vinh	Duyên Hải	-184	110	-7	87	-224	119	-33	126	-240
Sóc Trăng	Tân Phú	-182	91	-3	88	-217	96	-21	118	-224
Bạc Liêu	TP. Bạc Liêu	-166	50	17	82	-180	40	11	97	-170
Cà Mau	Năm Căn	-131	3	39	68	-135	-12	34	74	-115
	Trần Văn Thời	-42	-18	10	63	-53	-8	-3	72	-56
Kiên Giang	Rạch Giá	6	6	-38	73	-14	30	-35	65	-15
	Phú Quốc	3	-26	-27	41	6	-15	-30	27	3

Vùng Biển	Độ cao sóng biển dự báo trong 48 giờ		
	Độ cao sóng lớn nhất (m)	Hướng thịnh hành	Ghi chú
Bắc vịnh Bắc Bộ	0.3 - 1.1	Nam, Đông Nam, Tây Nam	
Nam vịnh Bắc Bộ	0.3 - 0.9	Đông Nam, Đông, Nam	
Quảng Trị đến Quảng Ngãi	0.7 - 3.6	Đông Nam, Đông, Đông Bắc	Cảnh báo
Bình Định đến Ninh Thuận	1.1 - 2.4	Tây Nam, Nam	Cảnh báo
Bình Thuận đến Cà Mau	0.3 - 2.7	Tây, Tây Nam	Cảnh báo
Cà Mau đến Kiên Giang	0.3 - 1.8	Tây, Tây Bắc	
Quần đảo Hoàng Sa	1.2 - 4.1	Nam, Đông Bắc	Cảnh báo
Quần đảo Trường Sa	1.4 - 3.2	Tây, Tây Nam	Cảnh báo
Bắc Biển Đông	0.9 - 4.5	Đông Bắc, Đông	Cảnh báo
Giữa Biển Đông	1.2 - 4.5	Tây Nam, Tây	Cảnh báo
Nam Biển Đông	0.8 - 3.3	Tây	Cảnh báo

**Tin phát lúc: 13 giờ 00**

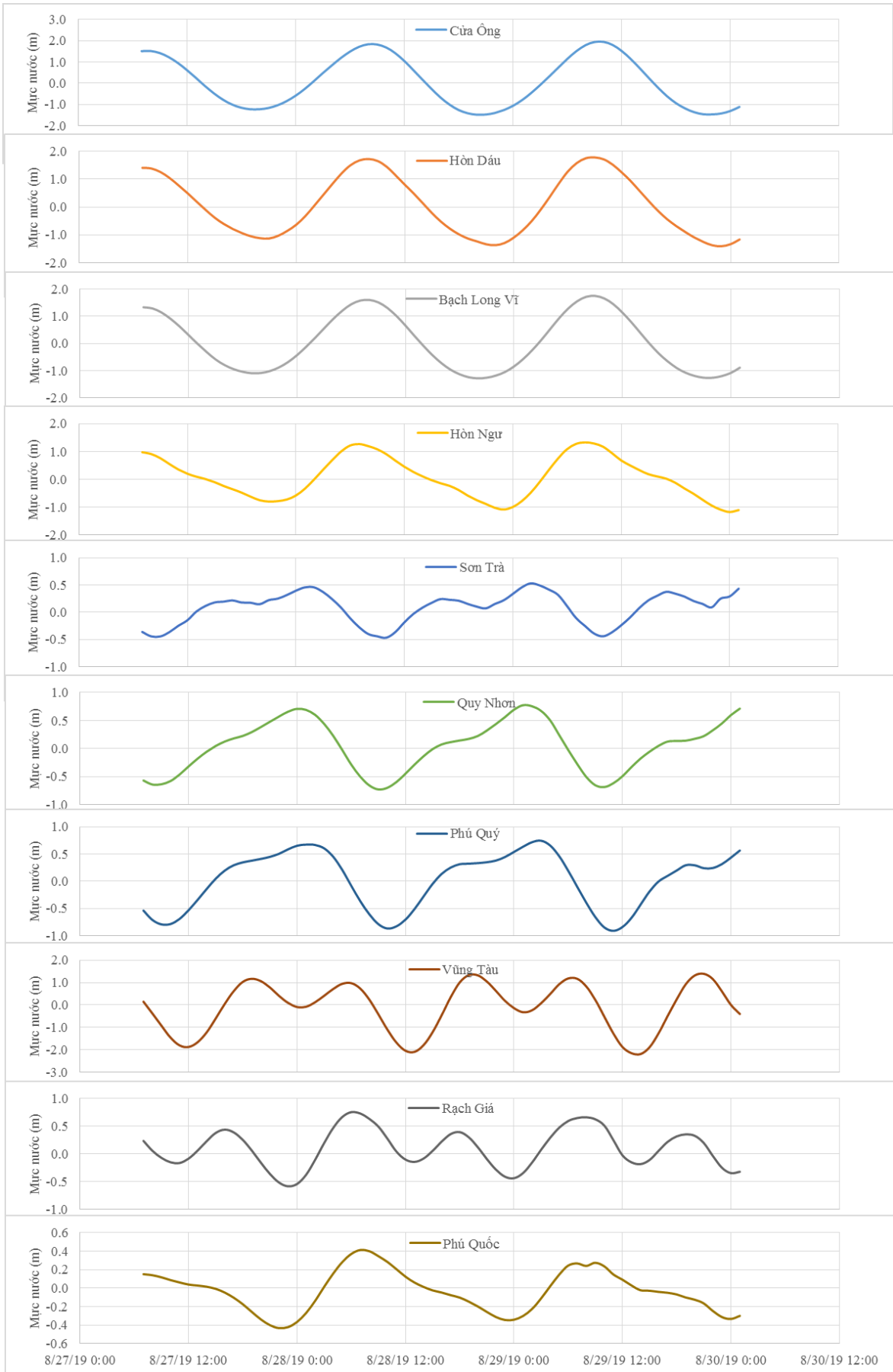
Thời điểm phát tin dự báo tiếp theo: 13 giờ 00 ngày 28/08/2019

Người xây dựng bản tin: Lê Đức Quyền

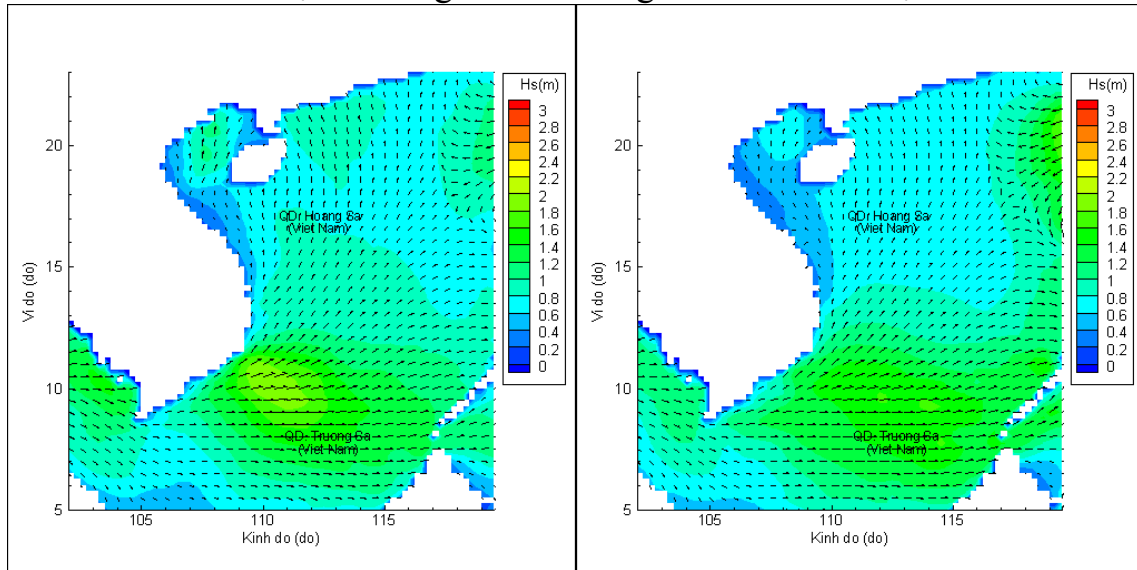
Người soát bản tin: Lê Quốc Huy

## Biên trình mực nước tổng cộng tại 10 trạm Hải văn

(Cửa Ông, Hòn Dấu, Bạch Long Vĩ, Hòn Ngư, Sơn Trà, Quy Nhơn, Phú Quý, Vũng Tàu, Rạch Giá, Phú Quốc)

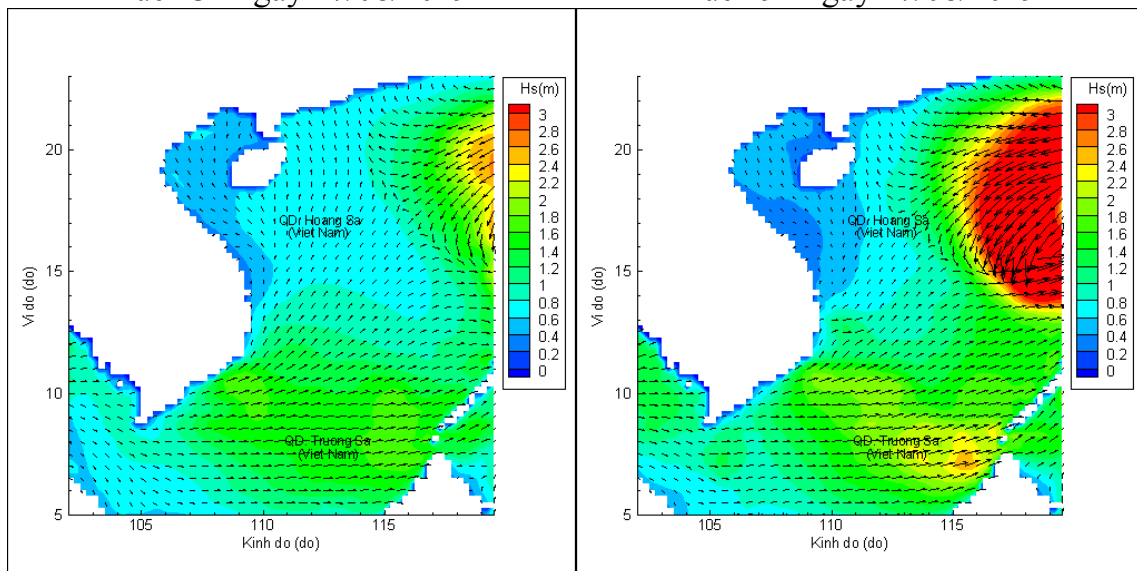


# Phân bố độ cao sóng ven bờ và ngoài khơi biển Việt Nam



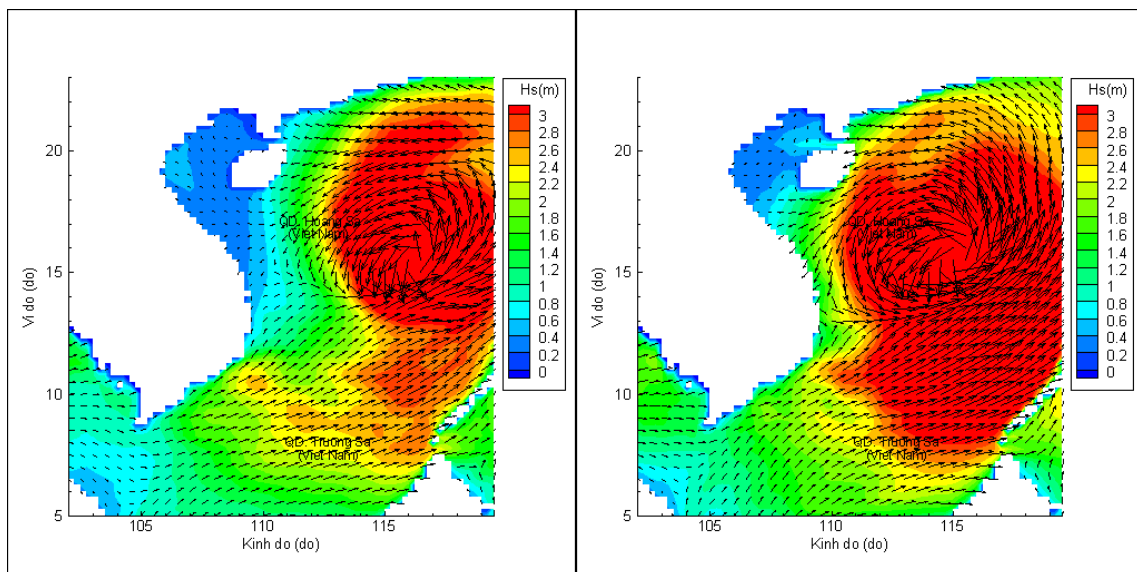
Lúc 13h ngày 27/08/2019

Lúc 19h ngày 27/08/2019



Lúc 01h ngày 28/08/2019

Lúc 13h ngày 28/08/2019



Lúc 01h ngày 29/08/2019

Lúc 13h ngày 29/08/2019