

**BẢN TIN DỰ BÁO MỨC NƯỚC VÀ SÓNG BIỂN**

(Lúc 13 giờ – 06Z ngày 24/08/2019)

Tỉnh/ TP	Huyện	Mức nước tổng cộng dự báo trong 48 giờ (cm)								
		24/08		25/08				26/08		
		13h	19h	1h	7h	13h	19h	1h	7h	13h
Quảng Ninh	Đầm Hà	-44	-43	38	114	-51	-89	24	159	-12
	Cửa Ông	-30	-50	43	100	-33	-93	24	145	-1
TP. Hải Phòng	Hòn Dấu	-21	-51	50	87	-24	-90	31	130	-3
	Bạch Long Vĩ	-29	-44	55	78	-39	-81	44	125	-20
Thái Bình	Thái Thụy	-19	-51	51	82	-22	-88	32	125	-2
Nam Định	Hải Hậu	-12	-53	57	69	-14	-84	39	113	2
Ninh Bình	Kim Sơn	-12	-53	57	67	-11	-82	37	111	3
Thanh Hóa	Quảng Xương	-7	-52	56	62	-7	-80	35	104	6
Nghệ An	Diễn Châu	0	-46	52	54	3	-73	34	93	11
	Hòn Ngư	1	-47	55	51	3	-73	36	87	11
Hà Tĩnh	Thạch Hà	6	-44	54	40	10	-71	37	71	17
Quảng Bình	Quảng Trạch	10	-34	45	18	16	-55	33	37	25
	Quảng Ninh	12	-24	39	6	17	-41	31	19	22
Quảng Trị	Gio Linh	10	-12	34	-2	18	-28	29	2	19
	Cồn Cỏ	8	-12	37	-3	13	-28	35	4	15
Thừa Thiên Huế	Hương Trà	7	1	29	-10	16	-12	30	-12	17
	Phước Lộc	5	11	25	-19	14	1	31	-25	14
TP. Đà Nẵng	Sơn Trà	5	19	20	-25	13	12	33	-33	11
	Hoàng Sa	-3	40	20	-31	-4	38	39	-42	-10
Quảng Nam	Tam Kỳ	4	31	17	-32	9	28	34	-46	4
	Cù Lao Chàm	3	27	19	-29	10	23	34	-41	6
Quảng Ngãi	TP. Quảng Ngãi	4	38	16	-37	5	35	37	-52	-2
	Lý Sơn	2	38	17	-34	3	35	36	-48	-3
Bình Định	Phước Mỹ	4	43	16	-38	4	41	36	-53	-7
	Quy Nhơn	2	43	12	-41	1	46	36	-52	-7
Phước Yên	TP. Tuy Hòa	-2	44	12	-45	-3	37	32	-58	-14
Khánh Hòa	TP. Nha Trang	5	49	27	-31	7	46	47	-43	-3
	Trường Sa	-6	38	22	-42	-8	36	40	-51	-17
Ninh Thuận	TP. PR-Tháp Chàm	-1	38	26	-42	4	39	48	-51	-5
Bình Thuận	TP. Phan Thiết	7	16	46	-75	-4	28	52	-69	-30
	Phước Quý	-3	36	28	-50	-5	35	45	-57	-18
Bà Rịa Vũng Tàu	Vũng Tàu	2	9	54	-72	-51	56	35	-27	-112
	Côn Đảo	-8	5	67	-63	-63	39	53	-23	-110
TPHCM	Cần Giờ	2	5	57	-74	-54	53	33	-24	-116
Tiền Giang	Gò Công Tây	5	-1	60	-78	-52	49	35	-27	-118
Bến Tre	Ba Tri	2	-10	63	-83	-57	42	33	-28	-127
Trà Vinh	Duyên Hải	-4	-5	67	-77	-67	46	40	-23	-128
Sóc Trăng	Tân Phú	-10	-11	65	-59	-78	41	42	-10	-130
Bạc Liêu	TP. Bạc Liêu	-29	-8	60	-32	-95	32	41	9	-135
Cà Mau	Năm Căn	-40	-10	55	-12	-92	11	47	16	-116
	Trần Văn Thời	1	-33	39	11	-24	-18	40	19	-35
Kiên Giang	Rạch Giá	40	-22	14	30	15	-3	24	35	20
	Phước Quốc	3	-28	-5	20	-8	-23	1	28	0

Vùng Biển	Độ cao sóng biển dự báo trong 48 giờ		
	Độ cao sóng lớn nhất (m)	Hướng thịnh hành	Ghi chú
Bắc vịnh Bắc Bộ	0.3 - 0.9	Nam, Tây Nam	
Nam vịnh Bắc Bộ	0.4 - 1.4	Nam, Tây Nam	
Quảng Trị đến Quảng Ngãi	0.8 - 2.0	Nam, Đông Nam	Cảnh báo
Bình Định đến Ninh Thuận	1.1 - 2.2	Tây Nam, Nam	Cảnh báo
Bình Thuận đến Cà Mau	0.3 - 2.0	Tây Nam, Tây	Cảnh báo
Cà Mau đến Kiên Giang	0.3 - 2.0	Tây	Cảnh báo
Quần đảo Hoàng Sa	1.6 - 1.8	Nam, Tây Nam	
Quần đảo Trường Sa	1.1 - 1.7	Tây	
Bắc Biển Đông	1.3 - 4.0	Tây Nam, Nam	Cảnh báo
Giữa Biển Đông	0.9 - 2.0	Tây Nam, Tây	Cảnh báo
Nam Biển Đông	0.5 - 1.9	Tây	

**Tin phát lúc: 13 giờ 00**

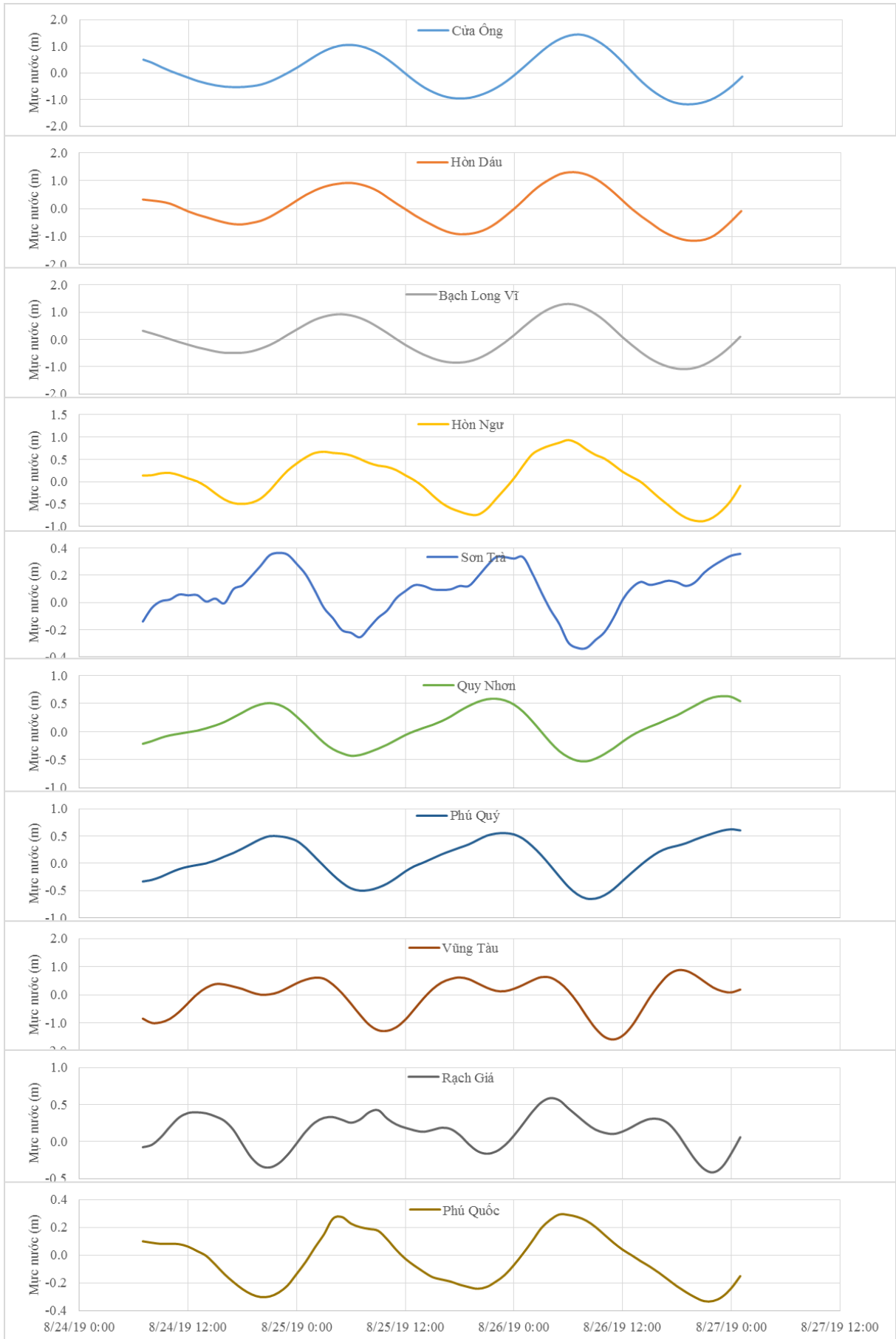
Thời điểm phát tin dự báo tiếp theo: 13 giờ 00 ngày 25/08/2019

Người xây dựng bản tin: Nguyễn Thị Lan

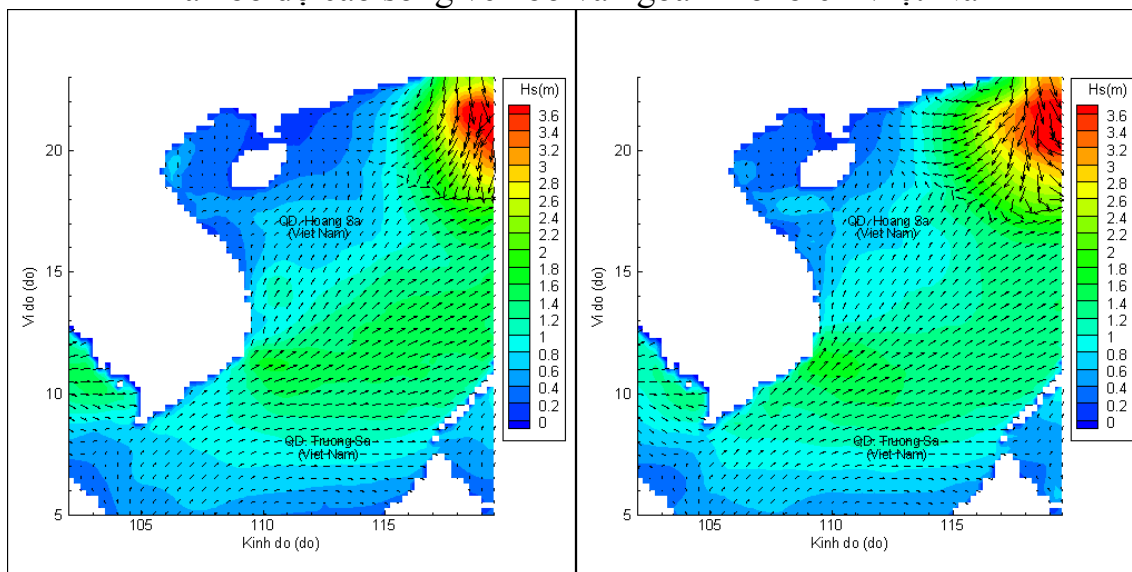
Người soát bản tin: Nguyễn Thị Thanh

## Biên trình mực nước tổng cộng tại 10 trạm Hải vãn

(Cửa Ông, Hòn Dấu, Bạch Long Vĩ, Hòn Ngư, Sơn Trà, Quy Nhơn, Phú Quý, Vũng Tàu, Rạch Giá, Phú Quốc)

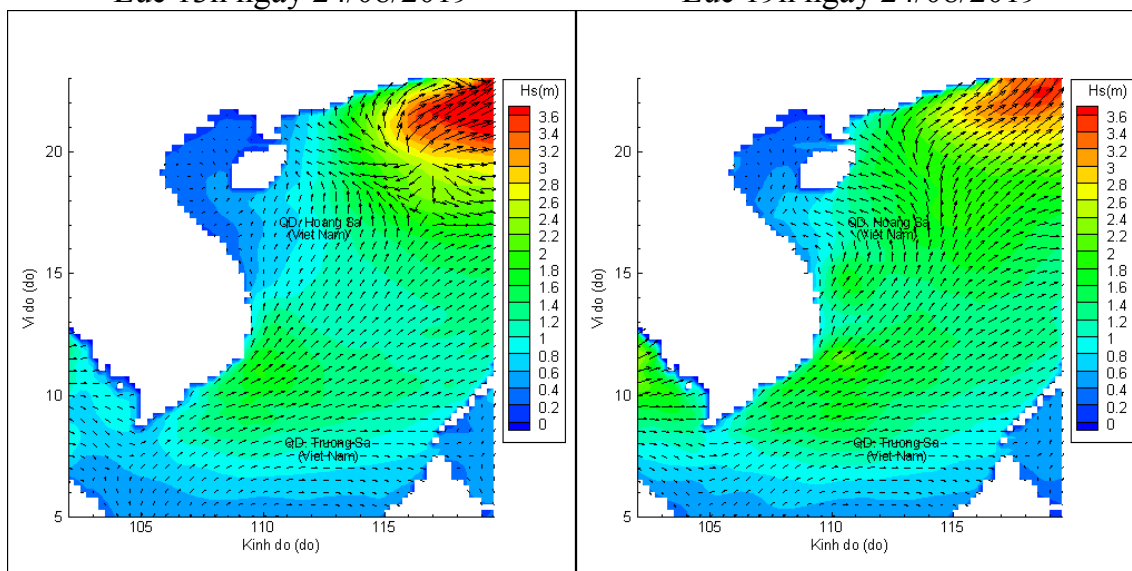


# Phân bố độ cao sóng ven bờ và ngoài khơi biển Việt Nam



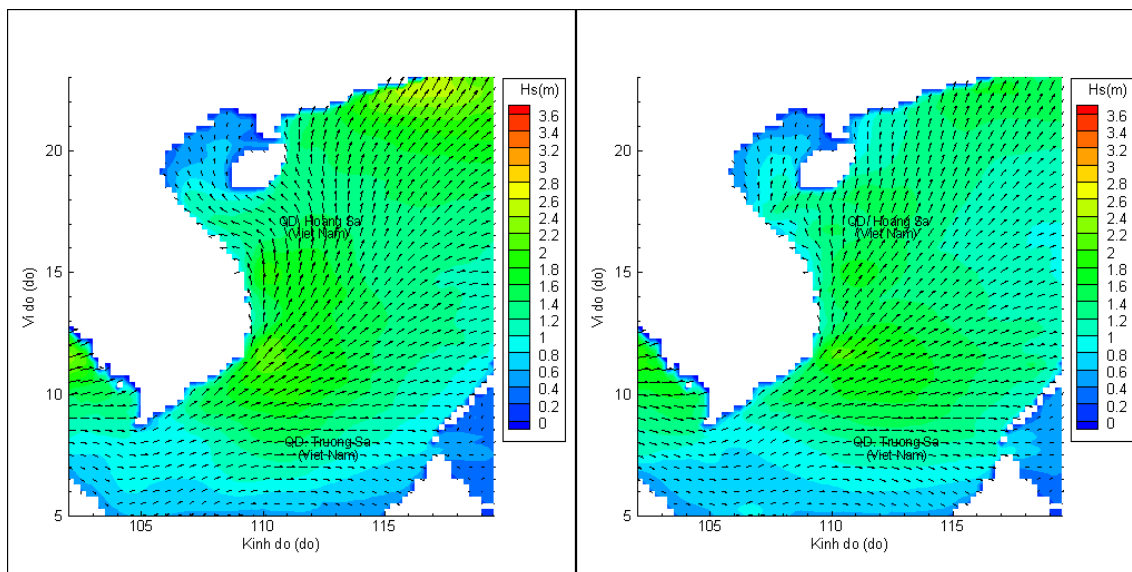
Lúc 13h ngày 24/08/2019

Lúc 19h ngày 24/08/2019



Lúc 01h ngày 25/08/2019

Lúc 13h ngày 25/08/2019



Lúc 01h ngày 26/08/2019

Lúc 13h ngày 26/08/2019