

BẢN TIN DỰ BÁO MỨC NƯỚC VÀ SÓNG BIỂN

(Lúc 13 giờ – 06Z ngày 22/08/2019)

Tỉnh/ TP	Huyện	Mức nước tổng cộng dự báo trong 48 giờ (cm)								
		22/08		23/08				24/08		
		13h	19h	1h	7h	13h	19h	1h	7h	13h
Quảng Ninh	Đầm Hà	-12	17	6	16	-5	34	-16	2	15
	Cửa Ông	-9	6	14	10	4	20	-9	-10	32
TP. Hải Phòng	Hòn Dấu	-8	-4	22	-3	13	11	3	-21	34
	Bạch Long Vĩ	-1	-2	20	-2	11	6	-3	-14	32
Thái Bình	Thái Thụy	-3	-5	24	-6	16	9	5	-24	39
Nam Định	Hải Hậu	7	-11	27	-13	22	-2	12	-30	49
Ninh Bình	Kim Sơn	10	-8	29	-16	24	-1	13	-32	51
Thanh Hóa	Quảng Xương	12	-8	30	-16	28	-4	17	-32	52
Nghệ An	Diễn Châu	16	-11	28	-20	31	-8	19	-29	54
	Hòn Ngư	16	-12	30	-19	32	-10	19	-29	54
Hà Tĩnh	Thạch Hà	15	-15	31	-18	33	-14	23	-25	54
Quảng Bình	Quảng Trạch	8	-14	20	-12	24	-17	19	-21	48
	Quảng Ninh	7	-12	16	-8	21	-16	17	-16	44
Quảng Trị	Gio Linh	4	-7	10	-5	19	-13	13	-11	41
	Cồn Cỏ	6	-5	11	-4	19	-13	12	-10	41
Thừa Thiên Huế	Hương Trà	3	0	4	0	15	-10	8	-3	36
	Phú Lộc	2	5	-3	4	13	-8	3	5	30
TP. Đà Nẵng	Sơn Trà	3	9	-5	8	10	-7	0	12	26
	Hoàng Sa	-3	17	-10	22	5	1	-5	30	19
Quảng Nam	Tam Kỳ	-1	15	-7	14	7	-4	-1	21	20
	Cù Lao Chàm	1	14	-7	13	8	-4	0	19	22
Quảng Ngãi	TP. Quảng Ngãi	-4	16	-8	18	4	-4	-3	25	17
	Lý Sơn	-4	17	-9	20	5	-2	-3	27	18
Bình Định	Phú Mỹ	-6	16	-6	20	2	-4	0	30	15
	Quy Nhơn	-9	15	-6	19	0	-5	-1	28	15
Phú Yên	TP. Tuy Hòa	0	21	-1	25	7	0	4	35	21
Khánh Hòa	TP. Nha Trang	5	20	-2	23	11	-1	3	32	23
	Trường Sa	-2	11	-11	15	7	-7	-7	24	19
Ninh Thuận	TP. PR-Tháp Chàm	1	13	-8	16	13	-6	1	26	27
Bình Thuận	TP. Phan Thiết	26	-20	6	-22	36	-46	9	-8	48
	Phú Quý	3	6	-9	9	14	-15	-4	19	27
Bà Rịa Vũng Tàu	Vũng Tàu	76	-67	44	-62	74	-83	26	-29	65
	Côn Đảo	79	-72	46	-63	75	-69	15	-31	70
TPHCM	Cần Giờ	80	-74	48	-68	80	-91	30	-36	70
Tiền Giang	Gò Công Tây	85	-84	53	-75	85	-94	33	-42	73
Bến Tre	Ba Tri	89	-96	56	-82	87	-89	26	-48	73
Trà Vinh	Duyên Hải	92	-93	57	-80	87	-86	21	-44	74
Sóc Trăng	Tân Phú	92	-90	56	-82	83	-79	14	-44	71
Bạc Liêu	TP. Bạc Liêu	76	-71	41	-71	65	-52	-3	-36	58
Cà Mau	Năm Căn	50	-42	16	-49	43	-26	-17	-26	46
	Trần Văn Thời	40	-28	11	-32	36	-21	11	-30	41
Kiên Giang	Rạch Giá	45	-22	22	-31	64	-30	41	-30	44
	Phú Quốc	5	-9	-4	-10	0	0	8	-14	3

Vùng Biển	Độ cao sóng biển dự báo trong 48 giờ		
	Độ cao sóng lớn nhất (m)	Hướng thịnh hành	Ghi chú
Bắc vịnh Bắc Bộ	0.3 - 1.4	Nam, Tây Nam	
Nam vịnh Bắc Bộ	0.4 - 1.5	Tây Nam	
Quảng Trị đến Quảng Ngãi	0.3 - 1.6	Nam, Tây Nam	
Bình Định đến Ninh Thuận	0.9 - 2.0	Tây Nam, Nam	Cảnh báo
Bình Thuận đến Cà Mau	0.3 - 2.0	Tây Nam	Cảnh báo
Cà Mau đến Kiên Giang	0.3 - 1.1	Tây Nam, Tây	
Quần đảo Hoàng Sa	0.9 - 1.0	Tây Nam, Nam	
Quần đảo Trường Sa	0.9 - 1.5	Tây	
Bắc Biển Đông	0.7 - 3.6	Tây Nam	Cảnh báo
Giữa Biển Đông	1.1 - 1.8	Tây, Tây Nam	
Nam Biển Đông	0.4 - 1.6	Tây	

Tin phát lúc: 13 giờ 00

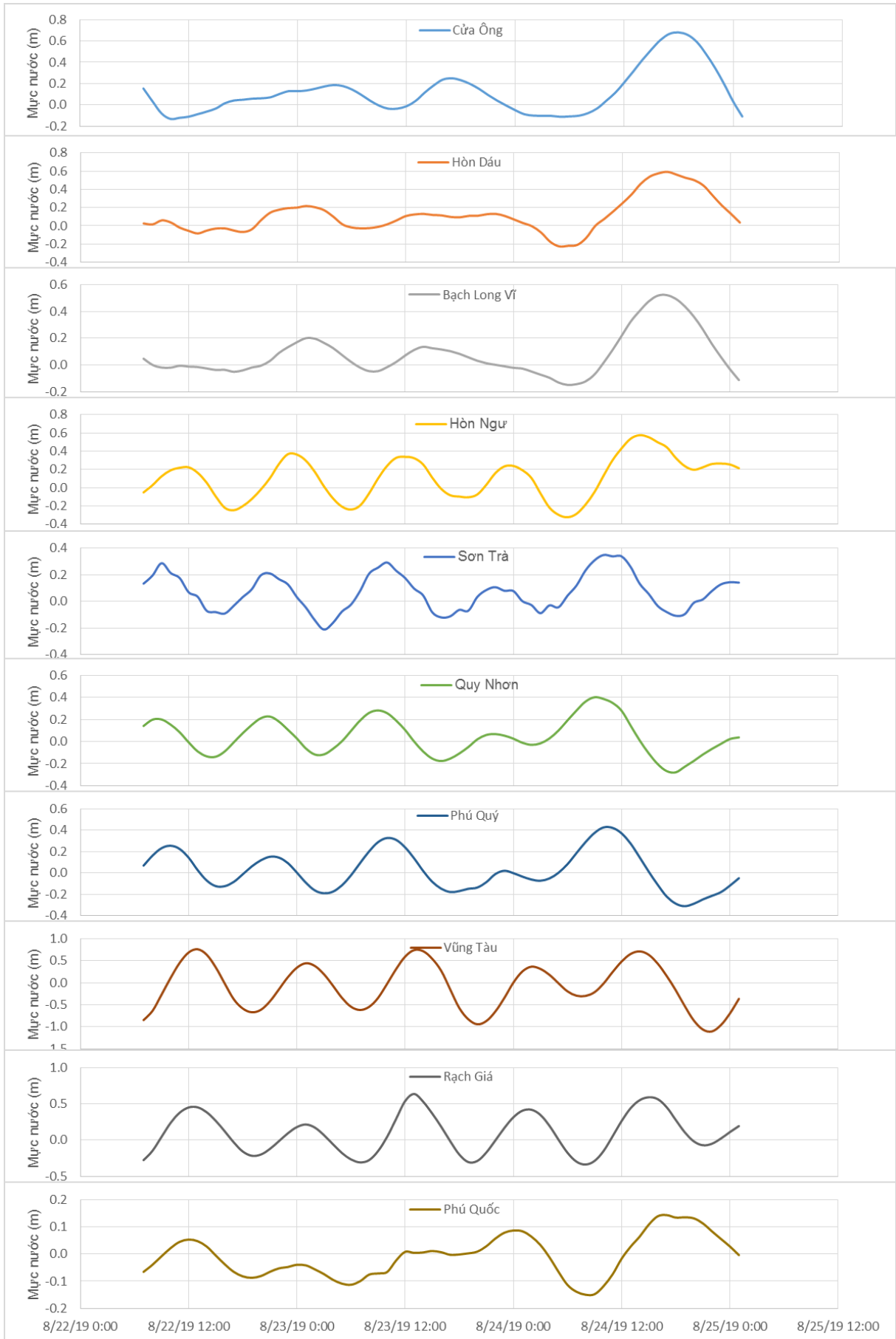
Thời điểm phát tin dự báo tiếp theo: 13 giờ 00 ngày 23/08/2019

Người xây dựng bản tin: Nguyễn Hồng Hạnh

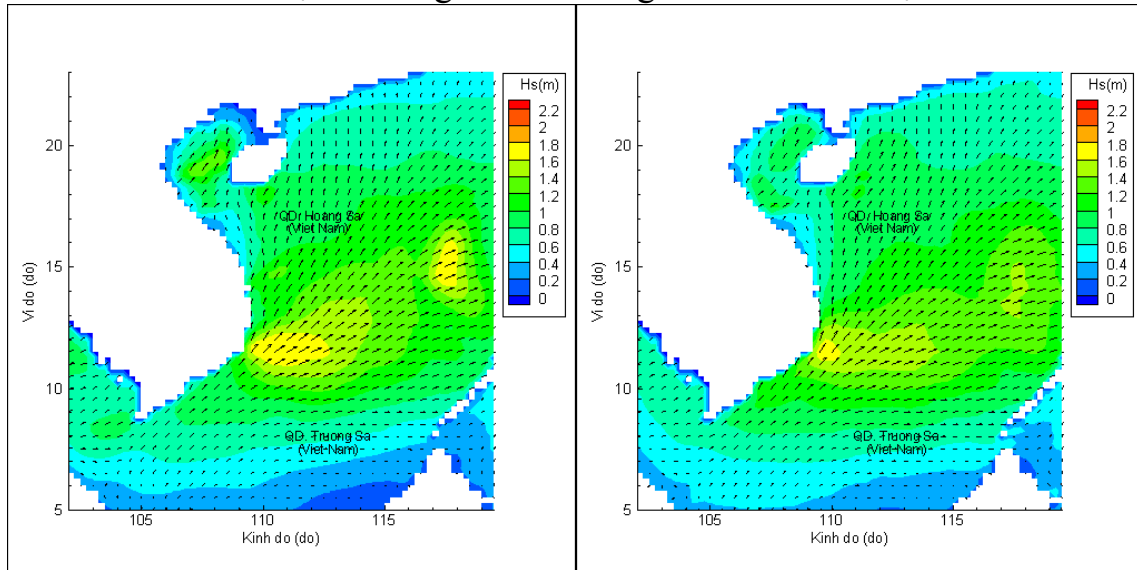
Người soát bản tin: Nguyễn Thị Thanh

Biên trình mực nước tổng cộng tại 10 trạm Hải văn

(Cửa Ông, Hòn Dấu, Bạch Long Vĩ, Hòn Ngư, Sơn Trà, Quy Nhơn, Phú Quý, Vũng Tàu, Rạch Giá, Phú Quốc)

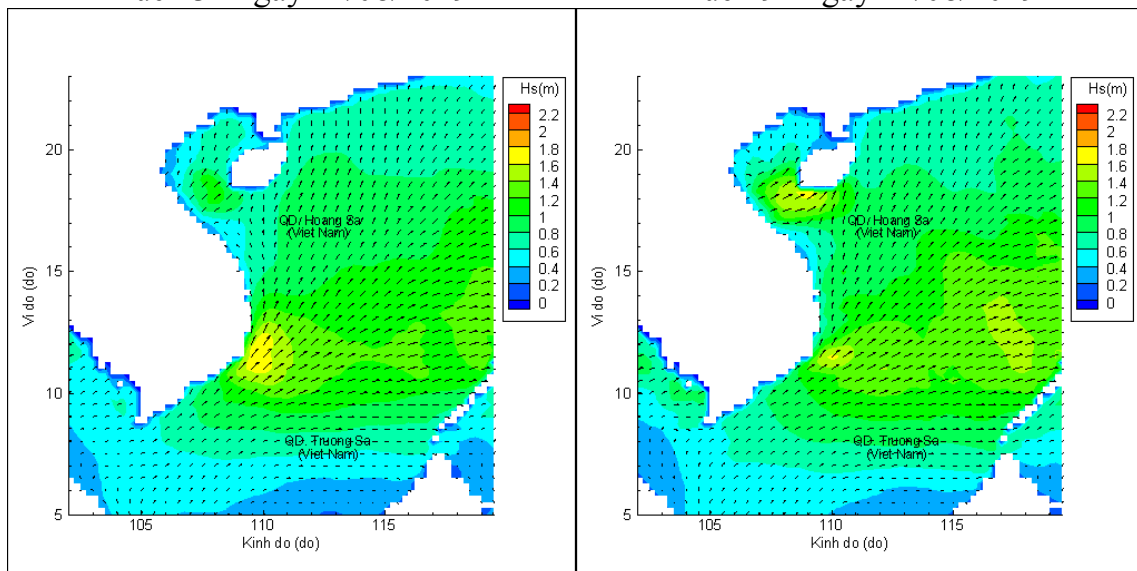


Phân bố độ cao sóng ven bờ và ngoài khơi biển Việt Nam



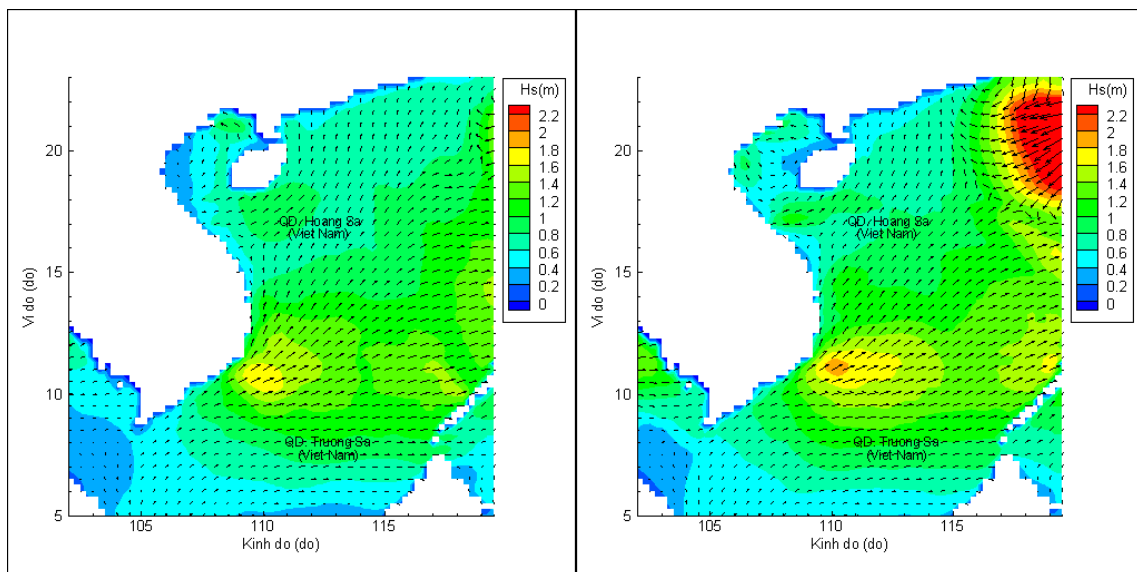
Lúc 13h ngày 22/08/2019

Lúc 19h ngày 22/08/2019



Lúc 01h ngày 23/08/2019

Lúc 13h ngày 23/08/2019



Lúc 01h ngày 24/08/2019

Lúc 13h ngày 24/08/2019