

BẢN TIN DỰ BÁO MỨC NƯỚC VÀ SÓNG BIỂN

(Lúc 13 giờ – 06Z ngày 21/08/2019)

Tỉnh/ TP	Huyện	Mức nước tổng cộng dự báo trong 48 giờ (cm)								
		21/08		22/08				23/08		
		13h	19h	1h	7h	13h	19h	1h	7h	13h
Quảng Ninh	Đầm Hà	-34	2	44	36	-20	2	10	23	4
	Cửa Ông	-27	-8	50	28	-9	-7	13	14	15
TP. Hải Phòng	Hòn Dấu	-20	-17	54	20	0	-13	23	7	18
	Bạch Long Vĩ	-22	-13	49	14	-7	-14	19	6	18
Thái Bình	Thái Thụy	-15	-18	54	16	5	-15	24	3	22
Nam Định	Hải Hậu	-11	-21	54	8	12	-22	24	-1	29
Ninh Bình	Kim Sơn	-9	-23	54	4	15	-25	22	-4	32
Thanh Hóa	Quảng Xương	-5	-22	51	3	18	-28	23	-6	35
Nghệ An	Diễn Châu	3	-19	44	2	18	-29	26	-8	33
	Hòn Ngư	4	-19	43	1	19	-27	26	-9	35
Hà Tĩnh	Thạch Hà	4	-19	42	-1	18	-24	26	-10	34
Quảng Bình	Quảng Trạch	-3	-11	30	0	12	-17	18	-9	28
	Quảng Ninh	-4	-3	20	1	11	-13	13	-6	25
Quảng Trị	Gio Linh	-4	6	9	3	9	-8	7	-3	23
	Cồn Cỏ	-5	7	10	4	9	-7	7	-2	23
Thừa Thiên Huế	Hương Trà	-3	15	-1	7	6	-1	1	0	20
	Phước Lộc	-3	22	-9	10	6	5	-5	5	18
TP. Đà Nẵng	Sơn Trà	-2	25	-13	10	6	7	-8	10	15
	Hoàng Sa	-3	32	-17	16	-2	16	-11	22	5
Quảng Nam	Tam Kỳ	-1	28	-20	14	4	11	-11	15	9
	Cù Lao Chàm	-1	28	-17	13	5	11	-10	14	10
Quảng Ngãi	TP. Quảng Ngãi	-3	31	-19	15	-1	12	-9	20	5
	Lý Sơn	-3	31	-18	16	-1	14	-10	21	5
Bình Định	Phước Mỹ	-4	33	-16	15	-2	16	-5	21	1
	Quy Nhơn	-6	34	-17	11	-4	16	-6	19	1
Phước Yên	TP. Tuy Hòa	-8	33	-16	9	-7	11	-9	15	-5
Khánh Hòa	TP. Nha Trang	2	39	-9	18	5	18	-2	24	13
	Trường Sa	-3	29	-17	10	0	10	-13	17	7
Ninh Thuận	TP. PR-Tháp Chàm	-4	31	-19	11	4	12	-7	17	12
Bình Thuận	TP. Phan Thiết	19	3	-1	-28	28	-29	10	-18	41
	Phước Quý	-1	26	-17	4	4	3	-9	11	14
Bà Rịa Vũng Tàu	Vũng Tàu	80	-53	57	-93	80	-73	45	-61	75
	Côn Đảo	84	-59	62	-91	79	-71	43	-64	78
TPHCM	Cần Giờ	88	-61	65	-102	87	-79	51	-72	80
Tiền Giang	Gò Công Tây	93	-68	71	-109	93	-86	56	-78	85
Bến Tre	Ba Tri	97	-79	73	-116	98	-92	56	-84	88
Trà Vinh	Duyên Hải	101	-81	77	-116	97	-91	57	-82	90
Sóc Trăng	Tân Phú	102	-80	81	-114	95	-85	54	-83	86
Bạc Liêu	TP. Bạc Liêu	88	-67	72	-102	73	-67	39	-74	70
Cà Mau	Năm Căn	59	-38	44	-72	42	-39	16	-53	48
	Trần Văn Thời	39	-18	25	-28	26	-31	19	-42	35
Kiên Giang	Rạch Giá	46	-7	31	-24	72	-34	36	-46	40
	Phước Quốc	7	-1	6	4	0	-14	2	-18	-2

Vùng Biển	Độ cao sóng biển dự báo trong 48 giờ		
	Độ cao sóng lớn nhất (m)	Hướng thịnh hành	Ghi chú
Bắc vịnh Bắc Bộ	0.3 - 1.3	Nam, Tây Nam	
Nam vịnh Bắc Bộ	0.3 - 1.4	Tây Nam	
Quảng Trị đến Quảng Ngãi	0.4 - 1.4	Nam	
Bình Định đến Ninh Thuận	1.0 - 1.9	Nam, Tây Nam	
Bình Thuận đến Cà Mau	0.3 - 1.5	Tây Nam	
Cà Mau đến Kiên Giang	0.3 - 1.2	Tây, Tây Nam	
Quần đảo Hoàng Sa	1.1 - 1.5	Nam	
Quần đảo Trường Sa	0.7 - 1.5	Tây, Tây Nam	
Bắc Biển Đông	0.9 - 1.7	Tây Nam, Nam	
Giữa Biển Đông	0.8 - 1.8	Tây Nam, Tây	
Nam Biển Đông	0.3 - 1.3	Tây, Tây Nam	

Tin phát lúc: 13 giờ 00

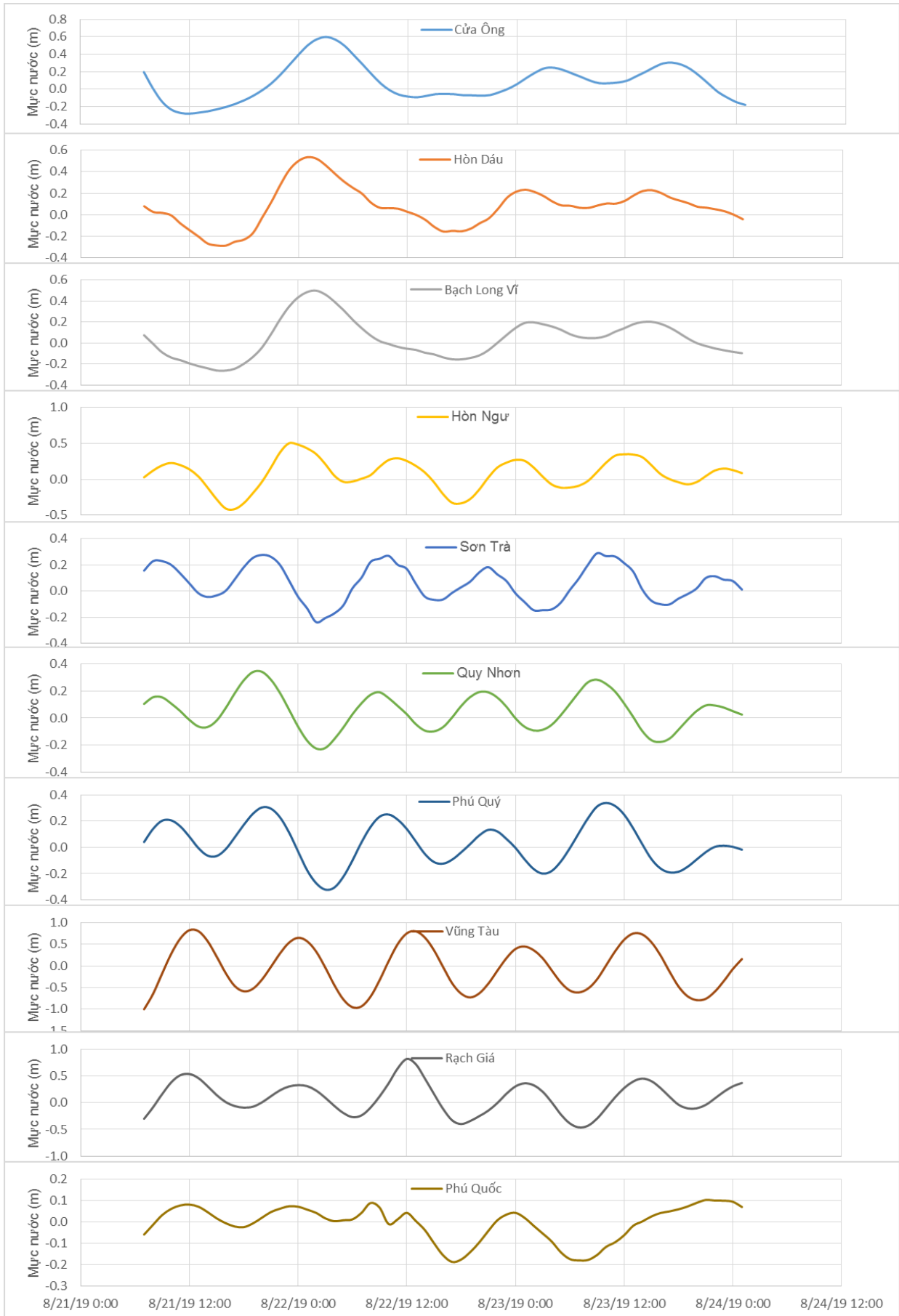
Thời điểm phát tin dự báo tiếp theo: 13 giờ 00 ngày 22/08/2019

Người xây dựng bản tin: Nguyễn Thị Lan

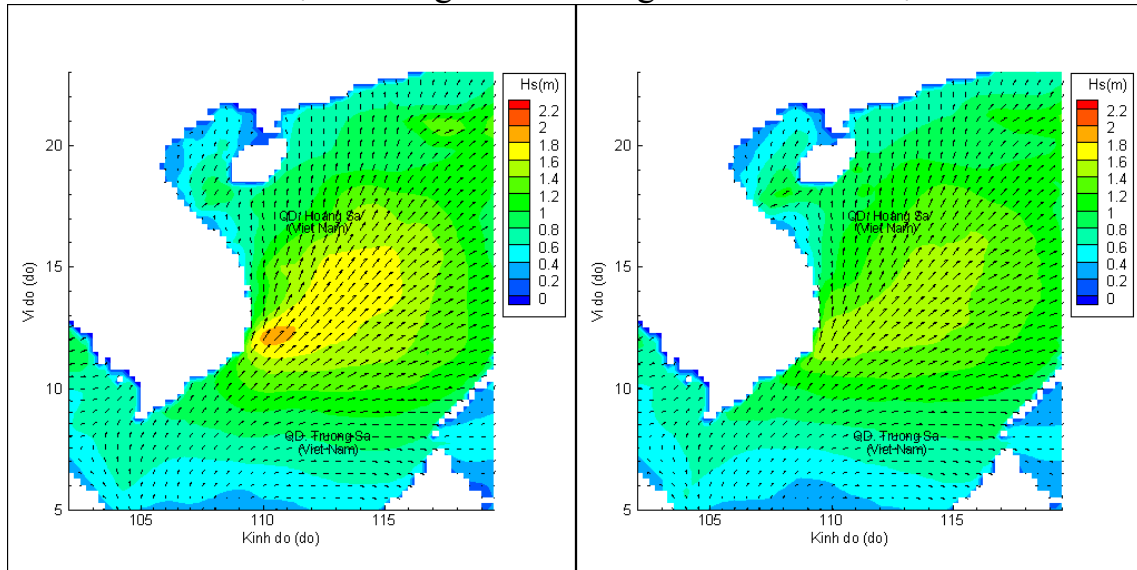
Người soát bản tin: Lê Quốc Huy

Biên trình mực nước tổng cộng tại 10 trạm Hải văn

(Cửa Ông, Hòn Dấu, Bạch Long Vĩ, Hòn Ngự, Sơn Trà, Quy Nhơn, Phú Quý, Vũng Tàu, Rạch Giá, Phú Quốc)

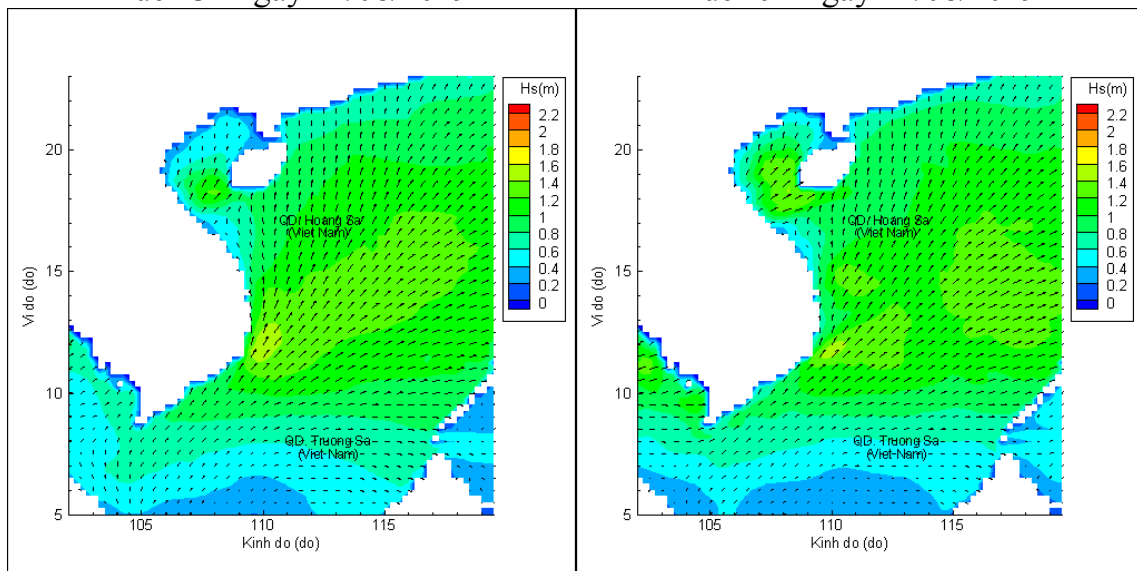


Phân bố độ cao sóng ven bờ và ngoài khơi biển Việt Nam



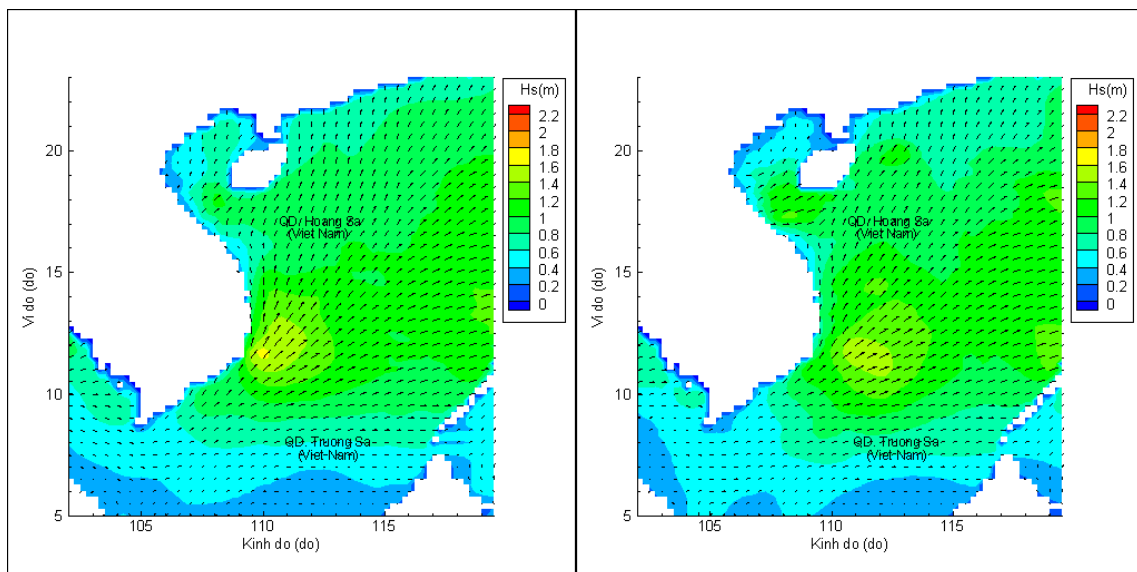
Lúc 13h ngày 21/08/2019

Lúc 19h ngày 21/08/2019



Lúc 01h ngày 22/08/2019

Lúc 13h ngày 22/08/2019



Lúc 01h ngày 23/08/2019

Lúc 13h ngày 23/08/2019