

**BẢN TIN DỰ BÁO MỨC NƯỚC VÀ SÓNG BIỂN**

(Lúc 13 giờ – 06Z ngày 15/08/2019)

Tỉnh/ TP	Huyện	Mức nước tổng cộng dự báo trong 48 giờ (cm)								
		15/08		16/08				17/08		
		13h	19h	1h	7h	13h	19h	1h	7h	13h
Quảng Ninh	Đầm Hà	79	155	-91	-84	56	161	-69	-79	33
	Cửa Ông	88	137	-71	-95	65	142	-52	-93	44
TP. Hải Phòng	Hòn Dấu	94	112	-48	-106	74	119	-32	-99	47
	Bạch Long Vĩ	94	104	-66	-87	74	111	-47	-83	52
Thái Bình	Thái Thụy	97	100	-41	-106	76	108	-27	-98	49
Nam Định	Hải Hậu	100	82	-26	-108	75	84	-13	-98	52
Ninh Bình	Kim Sơn	100	79	-23	-107	74	79	-11	-94	52
Thanh Hóa	Quảng Xương	94	72	-17	-105	69	74	-7	-96	47
Nghệ An	Diễn Châu	76	59	-7	-100	62	64	-1	-94	40
	Hòn Ngư	76	57	-5	-99	61	60	1	-93	41
Hà Tĩnh	Thạch Hà	68	51	0	-95	56	52	10	-92	40
Quảng Bình	Quảng Trạch	44	33	7	-74	46	28	19	-76	37
	Quảng Ninh	35	15	13	-55	39	9	21	-60	35
Quảng Trị	Gio Linh	26	1	15	-37	34	-6	20	-43	34
	Cồn Cỏ	31	0	12	-35	39	-6	17	-41	40
Thừa Thiên Huế	Hương Trà	14	-12	16	-13	26	-18	20	-21	31
	Phú Lộc	5	-24	17	6	16	-29	21	-2	27
TP. Đà Nẵng	Sơn Trà	-1	-31	19	22	10	-35	21	12	23
	Hoàng Sa	-2	-38	7	56	12	-41	6	46	26
Quảng Nam	Tam Kỳ	-9	-40	19	39	5	-45	18	28	19
	Cù Lao Chàm	-6	-36	19	36	8	-40	19	25	22
Quảng Ngãi	TP. Quảng Ngãi	-8	-45	15	47	7	-51	15	34	21
	Lý Sơn	-7	-42	15	49	8	-47	13	37	21
Bình Định	Phú Mỹ	-6	-44	14	50	10	-50	11	36	20
	Quy Nhơn	-7	-45	13	46	8	-51	10	35	20
Phú Yên	TP. Tuy Hòa	-8	-49	14	51	15	-49	14	40	28
Khánh Hòa	TP. Nha Trang	7	-45	22	56	24	-51	18	44	36
	Trường Sa	6	-63	10	48	22	-62	6	39	32
Ninh Thuận	TP. PR-Tháp Chàm	5	-62	18	45	24	-66	17	35	38
Bình Thuận	TP. Phan Thiết	47	-129	46	11	58	-129	36	8	67
	Phú Quý	10	-77	19	42	26	-78	15	33	39
Bà Rịa Vũng Tàu	Vũng Tàu	89	-164	36	17	82	-141	10	25	69
	Côn Đảo	84	-149	8	32	77	-115	-18	37	64
TPHCM	Cần Giờ	94	-165	33	15	84	-138	9	24	67
Tiền Giang	Gò Công Tây	97	-171	35	10	86	-142	10	21	68
Bến Tre	Ba Tri	96	-177	29	9	84	-140	-1	21	65
Trà Vinh	Duyên Hải	92	-171	18	24	79	-131	-15	34	60
Sóc Trăng	Tân Phú	85	-146	-7	39	71	-103	-39	47	50
Bạc Liêu	TP. Bạc Liêu	62	-98	-63	67	49	-53	-88	69	31
Cà Mau	Năm Căn	53	-66	-85	65	43	-30	-98	62	31
	Trần Văn Thời	56	-43	-33	7	57	-24	-22	5	41
Kiên Giang	Rạch Giá	61	-9	6	-32	92	-23	40	-38	60
	Phú Quốc	19	3	-15	-19	21	9	8	-20	17

Vùng Biển	Độ cao sóng biển dự báo trong 48 giờ		
	Độ cao sóng lớn nhất (m)	Hướng thịnh hành	Ghi chú
Bắc vịnh Bắc Bộ	0.3 - 1.8	Tây Nam, Nam	
Nam vịnh Bắc Bộ	0.4 - 1.7	Tây Nam	
Quảng Trị đến Quảng Ngãi	0.4 - 2.2	Nam, Tây Nam	Cảnh báo
Bình Định đến Ninh Thuận	1.5 - 2.8	Nam, Tây Nam	Cảnh báo
Bình Thuận đến Cà Mau	0.3 - 1.8	Tây Nam	
Cà Mau đến Kiên Giang	0.3 - 1.5	Tây, Tây Nam, Nam	
Quần đảo Hoàng Sa	1.7 - 2.0	Nam, Tây Nam	Cảnh báo
Quần đảo Trường Sa	0.9 - 1.7	Tây, Tây Nam	
Bắc Biển Đông	1.4 - 2.5	Tây Nam	Cảnh báo
Giữa Biển Đông	0.8 - 2.2	Tây Nam	Cảnh báo
Nam Biển Đông	0.5 - 1.6	Tây, Tây Nam	

**Tin phát lúc: 13 giờ 00**

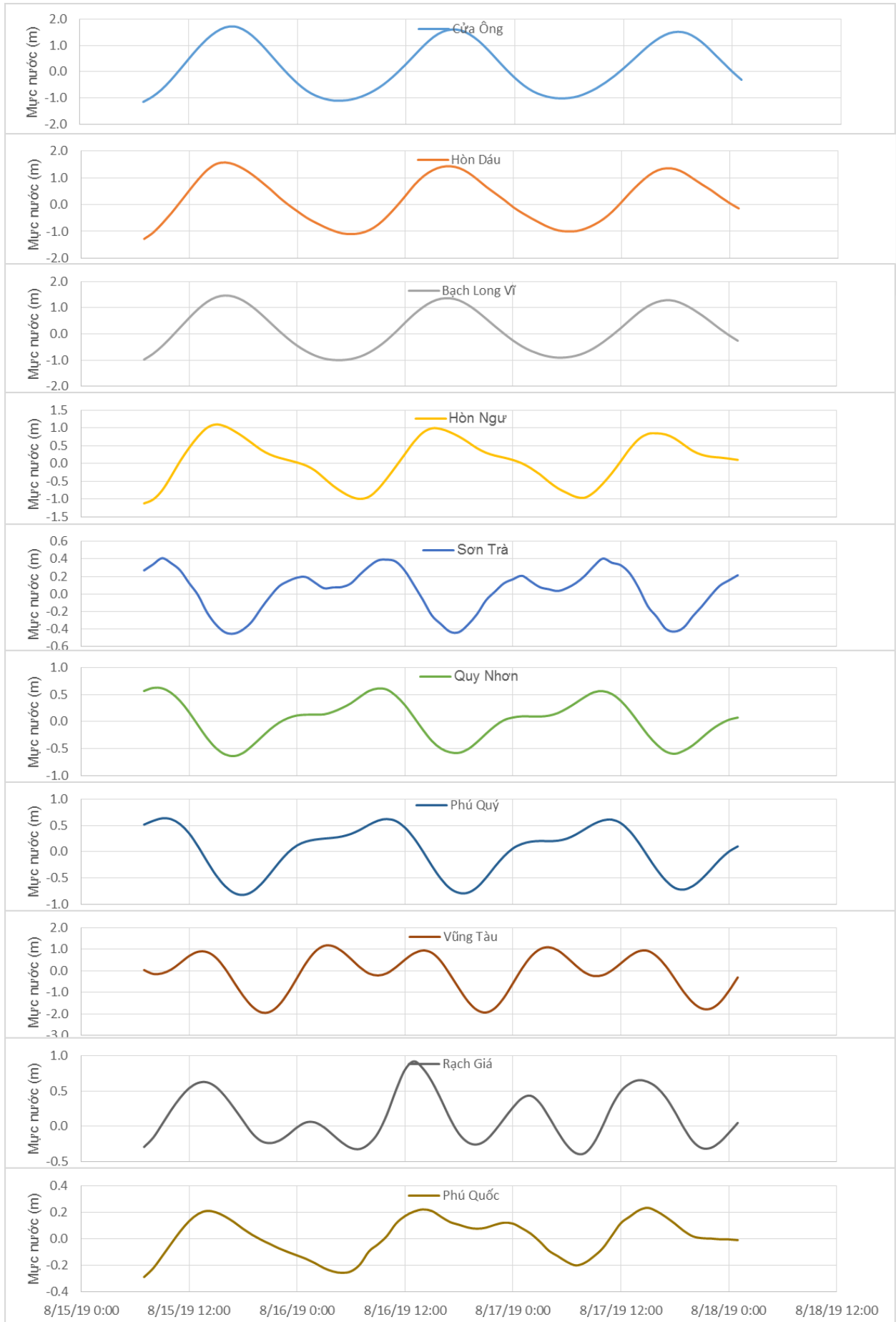
Thời điểm phát tin dự báo tiếp theo: 13 giờ 00 ngày 16/08/2019

Người xây dựng bản tin: Lê Đức Quyền

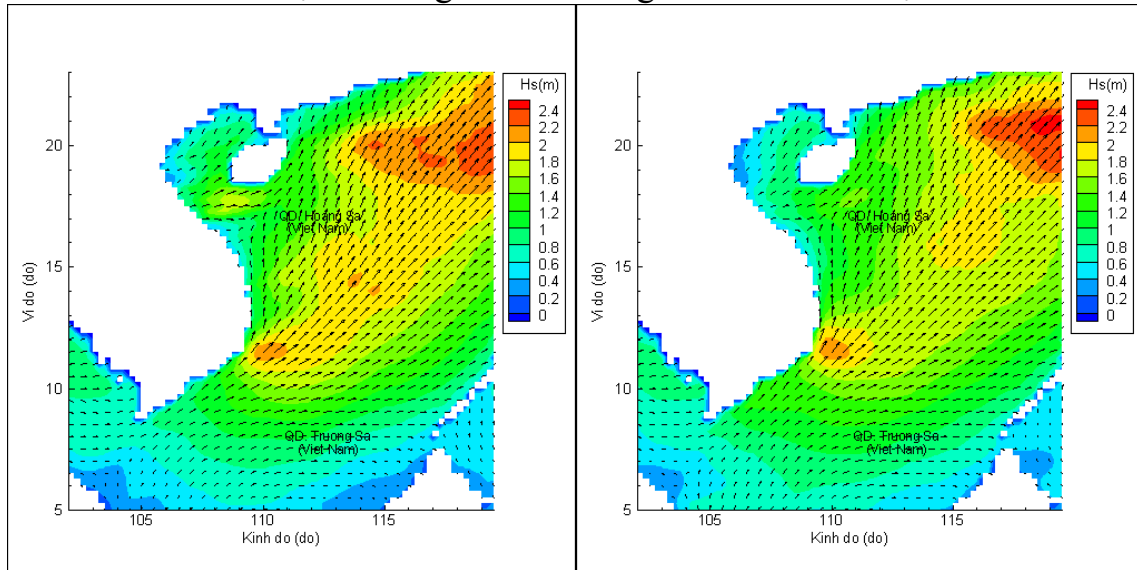
Người soát bản tin: Nguyễn Thị Thanh

## Biên trình mực nước tổng cộng tại 10 trạm Hải vãn

(Cửa Ông, Hòn Dấu, Bạch Long Vĩ, Hòn Ngự, Sơn Trà, Quy Nhơn, Phú Quý, Vũng Tàu, Rạch Giá, Phú Quốc)

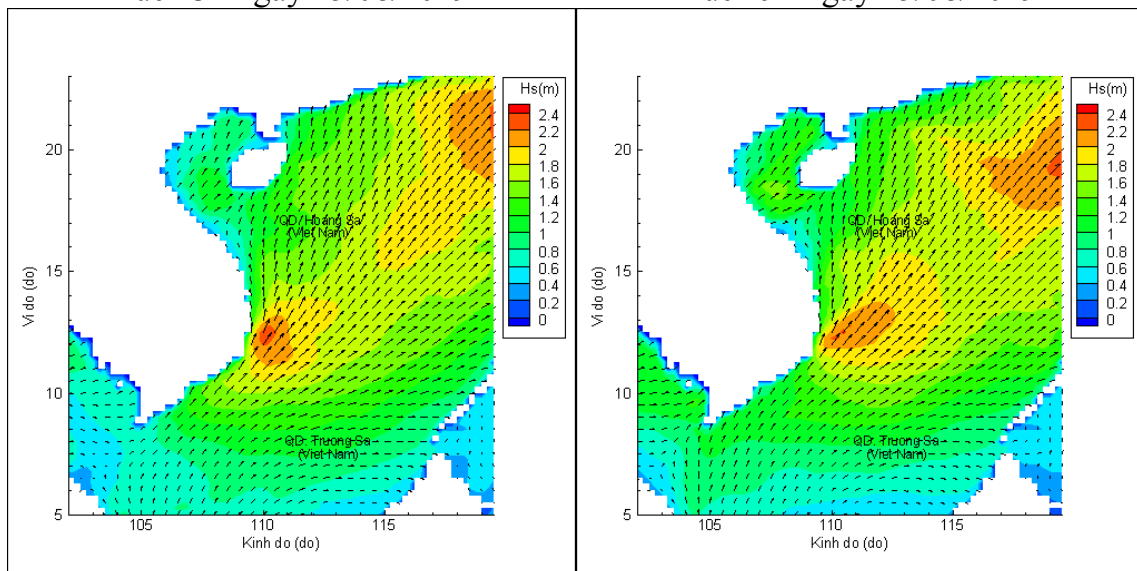


# Phân bố độ cao sóng ven bờ và ngoài khơi biển Việt Nam



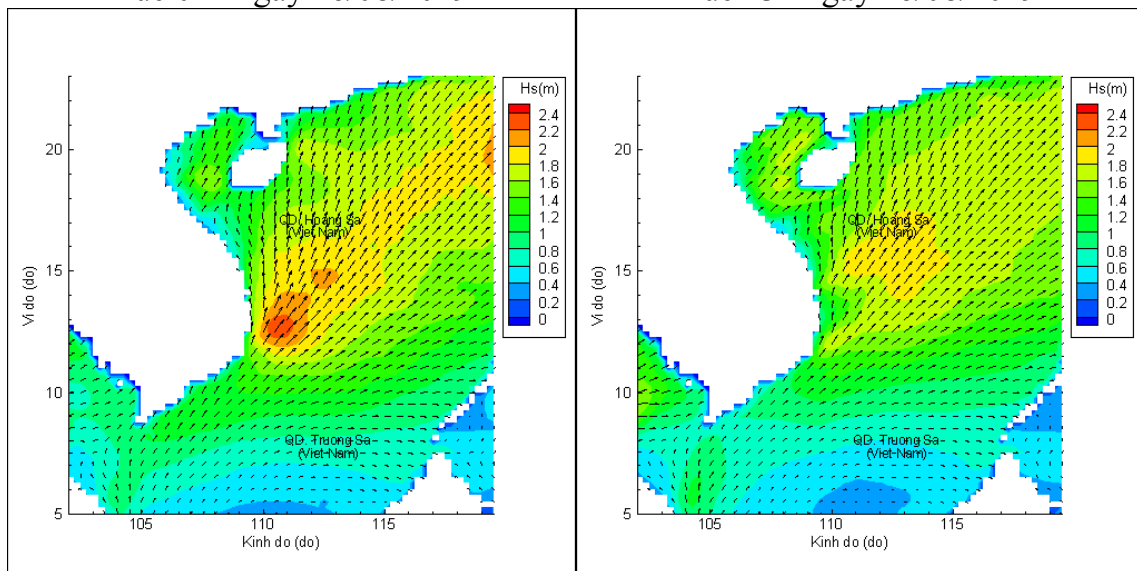
Lúc 13h ngày 15/08/2019

Lúc 19h ngày 15/08/2019



Lúc 01h ngày 16/08/2019

Lúc 13h ngày 16/08/2019



Lúc 01h ngày 17/08/2019

Lúc 13h ngày 17/08/2019