

BẢN TIN DỰ BÁO MỨC NƯỚC VÀ SÓNG BIỂN

(Lúc 13 giờ – 06Z ngày 14/08/2019)

Tỉnh/ TP	Huyện	Mức nước tổng cộng dự báo trong 48 giờ (cm)								
		14/08		15/08				16/08		
		13h	19h	1h	7h	13h	19h	1h	7h	13h
Quảng Ninh	Đầm Hà	111	133	-117	-88	76	148	-90	-74	61
	Cửa Ông	117	120	-94	-98	88	129	-74	-89	73
TP. Hải Phòng	Hòn Dấu	120	93	-74	-113	92	103	-46	-104	78
	Bạch Long Vĩ	120	86	-89	-88	90	97	-66	-84	78
Thái Bình	Thái Thụy	121	82	-65	-113	93	92	-38	-103	81
Nam Định	Hải Hậu	118	66	-49	-113	95	74	-26	-107	81
Ninh Bình	Kim Sơn	115	62	-45	-111	95	69	-23	-104	81
Thanh Hóa	Quảng Xương	110	57	-39	-112	91	65	-17	-104	75
Nghệ An	Diễn Châu	96	49	-29	-112	80	54	-7	-103	61
	Hòn Ngư	93	47	-28	-108	78	51	-7	-100	62
Hà Tĩnh	Thạch Hà	78	43	-21	-99	69	44	-1	-94	60
Quảng Bình	Quảng Trạch	48	29	-15	-76	49	29	4	-72	49
	Quảng Ninh	31	16	-5	-56	39	12	9	-54	43
Quảng Trị	Gio Linh	18	3	-1	-37	31	-3	12	-37	36
	Cồn Cỏ	23	2	-4	-33	35	-4	9	-34	41
Thừa Thiên Huế	Hương Trà	4	-10	4	-13	20	-14	14	-12	29
	Phú Lộc	-7	-21	11	7	9	-24	17	9	21
TP. Đà Nẵng	Sơn Trà	-15	-27	15	23	0	-32	19	23	14
	Hoàng Sa	-17	-34	9	64	0	-38	9	60	16
Quảng Nam	Tam Kỳ	-24	-35	17	42	-7	-42	18	41	7
	Cù Lao Chàm	-21	-31	17	38	-5	-38	18	37	10
Quảng Ngãi	TP. Quảng Ngãi	-23	-41	16	53	-8	-47	15	49	9
	Lý Sơn	-22	-38	16	55	-6	-43	14	51	9
Bình Định	Phú Mỹ	-22	-39	14	57	-6	-45	14	51	9
	Quy Nhơn	-23	-40	12	55	-7	-46	13	50	9
Phú Yên	TP. Tuy Hòa	-25	-42	15	59	-1	-45	16	53	16
Khánh Hòa	TP. Nha Trang	-10	-39	21	65	7	-47	20	58	24
	Trường Sa	-10	-60	14	56	8	-63	10	51	22
Ninh Thuận	TP. PR-Tháp Chàm	-13	-54	20	57	9	-60	20	50	24
Bình Thuận	TP. Phan Thiết	29	-124	56	14	49	-129	47	14	60
	Phú Quý	-7	-70	24	51	12	-76	20	45	27
Bà Rịa Vũng Tàu	Vũng Tàu	89	-186	66	2	92	-168	39	20	83
	Côn Đảo	86	-173	34	21	85	-146	9	34	80
TPHCM	Cần Giờ	94	-191	66	-4	97	-169	37	17	83
Tiền Giang	Gò Công Tây	98	-196	70	-10	100	-173	39	12	86
Bến Tre	Ba Tri	98	-199	64	-11	101	-174	31	11	82
Trà Vinh	Duyên Hải	98	-200	52	5	96	-167	19	26	79
Sóc Trăng	Tân Phú	96	-181	27	17	87	-140	-7	40	71
Bạc Liêu	TP. Bạc Liêu	77	-135	-32	50	61	-91	-63	67	48
Cà Mau	Năm Căn	67	-95	-65	56	50	-60	-83	66	43
	Trần Văn Thời	65	-55	-31	2	48	-39	-19	12	53
Kiên Giang	Rạch Giá	73	-8	-4	-33	71	-22	27	-32	60
	Phú Quốc	27	4	-23	-26	13	3	-3	-18	20

Vùng Biển	Độ cao sóng biển dự báo trong 48 giờ		
	Độ cao sóng lớn nhất (m)	Hướng thịnh hành	Ghi chú
Bắc vịnh Bắc Bộ	0.3 - 1.5	Tây Nam	
Nam vịnh Bắc Bộ	0.3 - 2.2	Tây Nam, Tây	Cảnh báo
Quảng Trị đến Quảng Ngãi	0.4 - 2.2	Tây, Tây Nam	Cảnh báo
Bình Định đến Ninh Thuận	1.1 - 2.4	Nam, Tây Nam	Cảnh báo
Bình Thuận đến Cà Mau	0.3 - 1.8	Tây Nam	
Cà Mau đến Kiên Giang	0.3 - 1.3	Tây, Tây Nam	
Quần đảo Hoàng Sa	1.4 - 1.6	Tây Nam	
Quần đảo Trường Sa	0.9 - 1.6	Tây, Tây Nam	
Bắc Biển Đông	1.3 - 2.4	Tây Nam	Cảnh báo
Giữa Biển Đông	0.8 - 2.1	Tây Nam	Cảnh báo
Nam Biển Đông	0.4 - 1.6	Tây, Tây Nam	

Tin phát lúc: 13 giờ 00

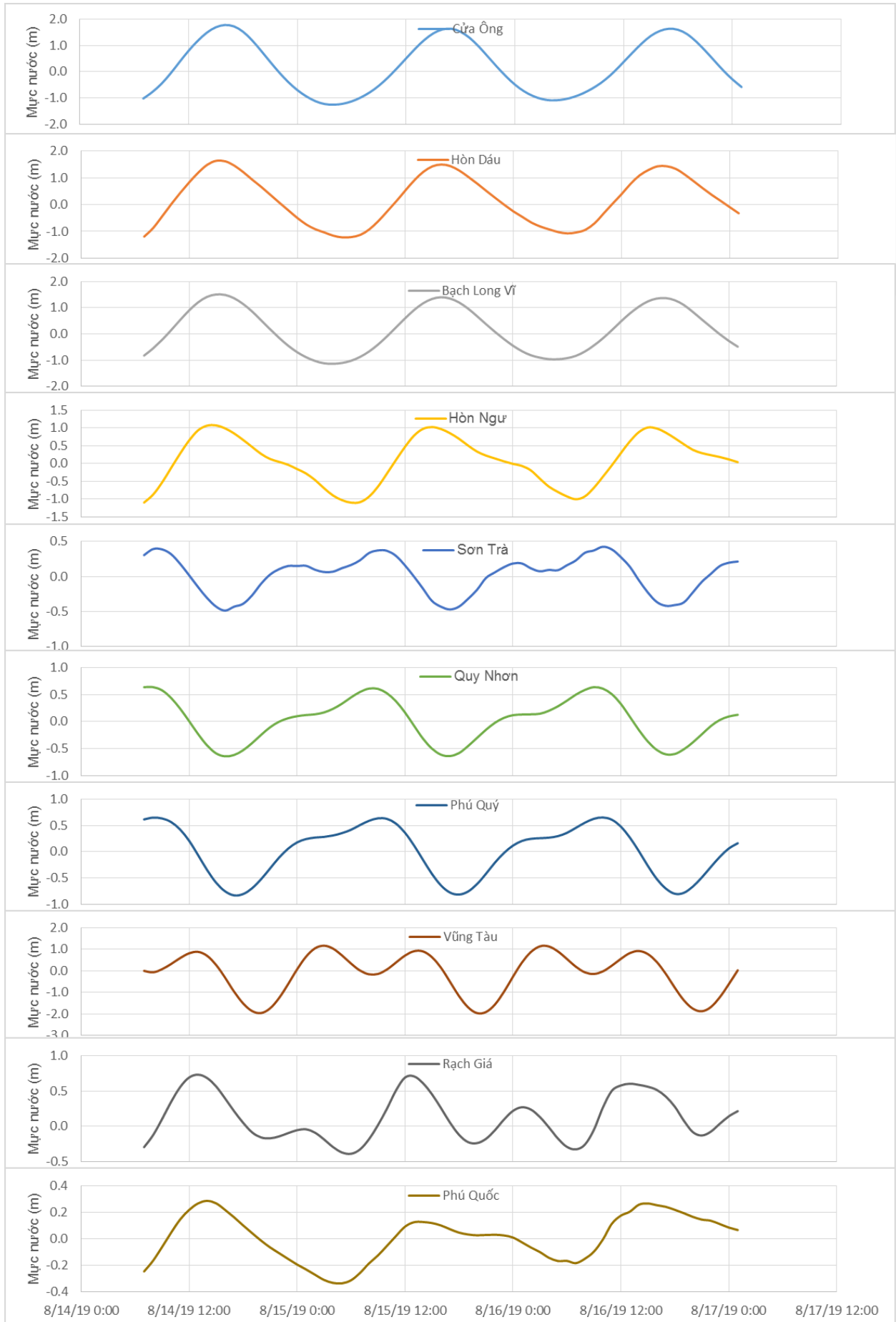
Thời điểm phát tin dự báo tiếp theo: 13 giờ 00 ngày 15/08/2019

Người xây dựng bản tin: Nguyễn Hồng Hạnh

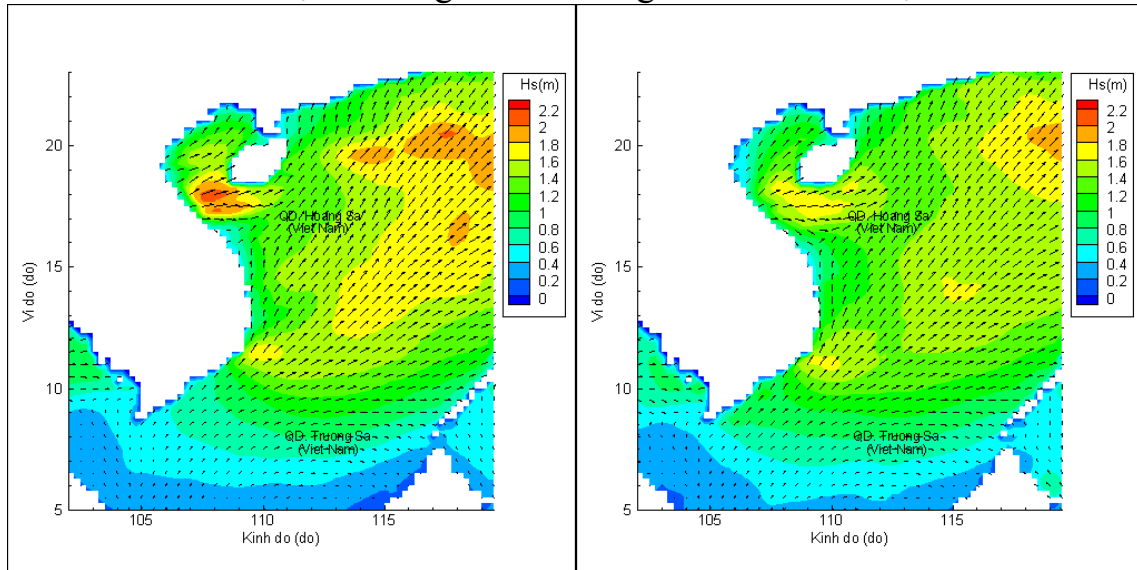
Người soát bản tin: Lê Quốc Huy

Biên trình mực nước tổng cộng tại 10 trạm Hải vãn

(Cửa Ông, Hòn Dấu, Bạch Long Vĩ, Hòn Ngư, Sơn Trà, Quy Nhơn, Phú Quý, Vũng Tàu, Rạch Giá, Phú Quốc)

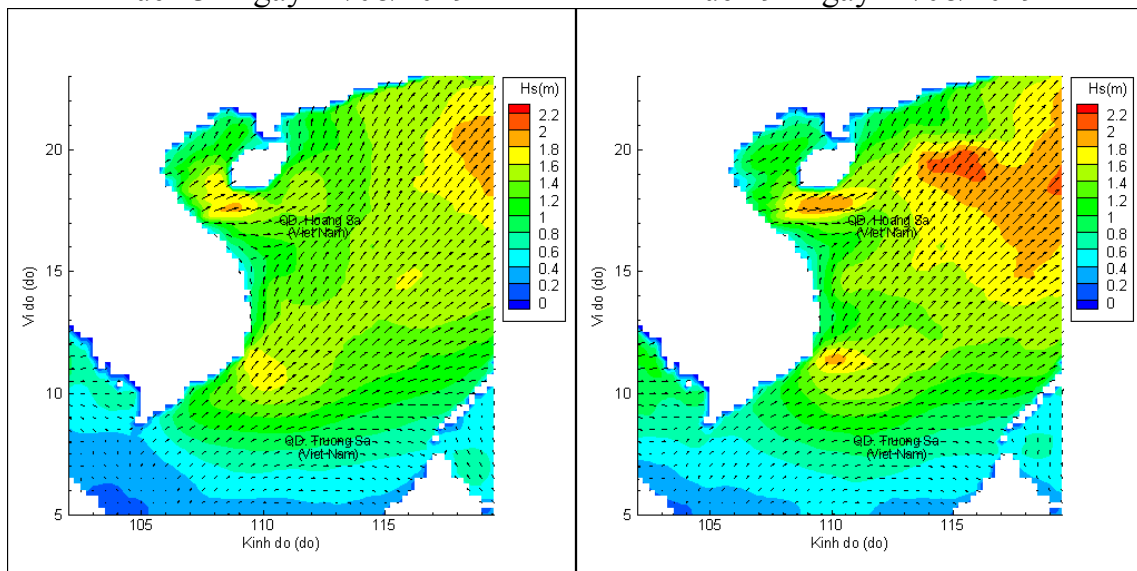


Phân bố độ cao sóng ven bờ và ngoài khơi biển Việt Nam



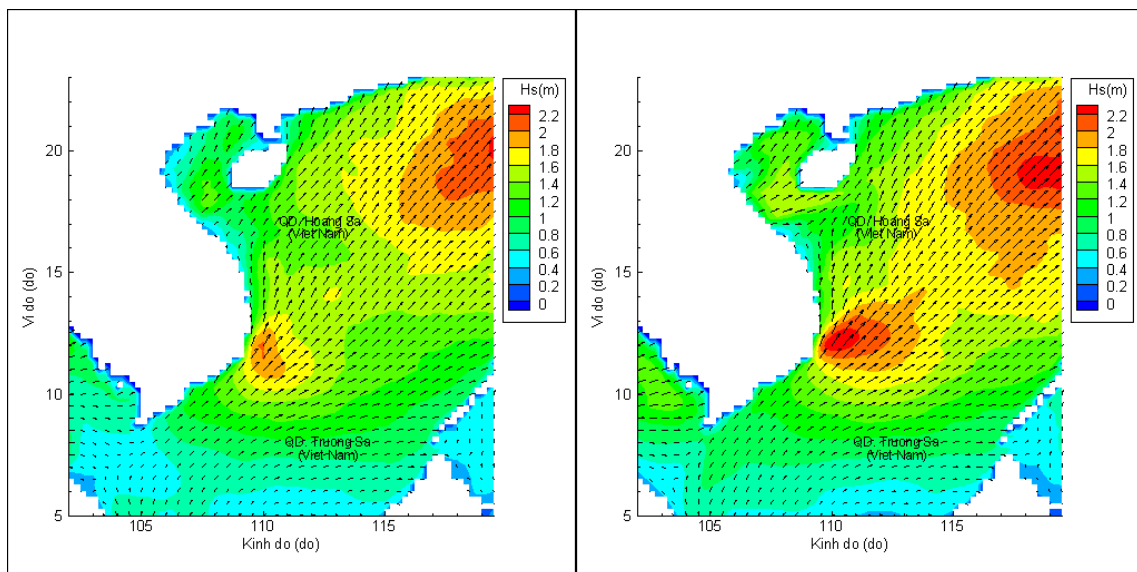
Lúc 13h ngày 14/08/2019

Lúc 19h ngày 14/08/2019



Lúc 01h ngày 15/08/2019

Lúc 13h ngày 15/08/2019



Lúc 01h ngày 16/08/2019

Lúc 13h ngày 16/08/2019