

BẢN TIN DỰ BÁO MỨC NƯỚC VÀ SÓNG BIỂN

(Lúc 13 giờ – 06Z ngày 12/08/2019)

Tỉnh/ TP	Huyện	Mức nước tổng cộng dự báo trong 48 giờ (cm)								
		12/08		13/08				14/08		
		13h	19h	1h	7h	13h	19h	1h	7h	13h
Quảng Ninh	Đầm Hà	150	60	-133	-44	137	91	-137	-66	117
	Cửa Ông	150	47	-118	-57	145	77	-121	-87	131
TP. Hải Phòng	Hòn Dấu	140	32	-93	-68	143	52	-93	-99	132
	Bạch Long Vĩ	137	24	-101	-36	136	46	-106	-64	128
Thái Bình	Thái Thụy	138	25	-83	-70	142	42	-84	-100	133
Nam Định	Hải Hậu	130	14	-75	-75	134	26	-72	-104	131
Ninh Bình	Kim Sơn	129	12	-70	-78	131	21	-67	-107	130
Thanh Hóa	Quảng Xương	123	10	-65	-80	125	16	-63	-110	124
Nghệ An	Diễn Châu	103	9	-57	-81	104	10	-56	-104	112
	Hòn Ngư	101	10	-55	-77	102	10	-54	-101	108
Hà Tĩnh	Thạch Hà	86	15	-50	-68	89	15	-47	-91	94
Quảng Bình	Quảng Trạch	45	21	-44	-43	51	16	-39	-65	60
	Quảng Ninh	27	16	-33	-28	33	7	-28	-46	43
Quảng Trị	Gio Linh	10	10	-24	-10	18	-1	-20	-26	30
	Cồn Cỏ	15	8	-25	-4	24	-3	-21	-20	35
Thừa Thiên Huế	Hương Trà	-5	4	-13	8	3	-10	-9	-3	15
	Phú Lộc	-18	-2	1	24	-10	-16	0	16	1
TP. Đà Nẵng	Sơn Trà	-27	-7	12	34	-20	-21	8	32	-9
	Hoàng Sa	-39	-19	18	70	-29	-28	12	73	-12
Quảng Nam	Tam Kỳ	-40	-13	20	48	-32	-26	15	49	-21
	Cù Lao Chàm	-35	-11	17	45	-27	-24	13	46	-16
Quảng Ngãi	TP. Quảng Ngãi	-47	-17	21	61	-37	-30	15	60	-23
	Lý Sơn	-44	-17	21	62	-34	-28	16	62	-21
Bình Định	Phú Mỹ	-47	-16	19	66	-36	-28	15	66	-22
	Quy Nhơn	-52	-17	17	63	-41	-31	13	66	-22
Phú Yên	TP. Tuy Hòa	-55	-25	15	63	-39	-34	12	64	-23
Khánh Hòa	TP. Nha Trang	-47	-26	21	69	-33	-36	17	72	-12
	Trường Sa	-41	-39	25	65	-26	-51	19	66	-8
Ninh Thuận	TP. PR-Tháp Chàm	-48	-31	21	67	-32	-48	15	63	-13
Bình Thuận	TP. Phan Thiết	-26	-85	54	32	3	-111	59	26	31
	Phú Quý	-43	-44	30	61	-26	-61	27	61	-6
Bà Rịa Vũng Tàu	Vũng Tàu	44	-175	106	-7	74	-191	96	-1	91
	Côn Đảo	45	-169	76	17	70	-176	66	21	90
TPHCM	Cần Giờ	52	-180	110	-15	84	-196	98	-10	99
Tiền Giang	Gò Công Tây	54	-184	111	-19	87	-201	101	-14	104
Bến Tre	Ba Tri	53	-192	106	-17	89	-209	98	-15	107
Trà Vinh	Duyên Hải	57	-198	104	-8	88	-207	91	-2	105
Sóc Trăng	Tân Phú	70	-192	88	-1	89	-192	70	8	102
Bạc Liêu	TP. Bạc Liêu	69	-166	40	28	75	-151	14	41	81
Cà Mau	Năm Căn	64	-128	-4	44	61	-110	-26	54	67
	Trần Văn Thời	57	-54	-17	9	47	-56	-9	8	62
Kiên Giang	Rạch Giá	58	-3	-12	-14	43	-24	11	-25	59
	Phú Quốc	39	10	-24	-19	17	4	-11	-17	25

Vùng Biển	Độ cao sóng biển dự báo trong 48 giờ		
	Độ cao sóng lớn nhất (m)	Hướng thịnh hành	Ghi chú
Bắc vịnh Bắc Bộ	0.3 - 1.9	Tây Nam	
Nam vịnh Bắc Bộ	0.5 - 2.3	Tây Nam	Cảnh báo
Quảng Trị đến Quảng Ngãi	0.4 - 2.4	Tây, Nam, Tây Nam	Cảnh báo
Bình Định đến Ninh Thuận	1.1 - 1.9	Tây Nam, Nam	
Bình Thuận đến Cà Mau	0.3 - 1.4	Tây Nam, Nam	
Cà Mau đến Kiên Giang	0.3 - 0.9	Nam, Tây Nam	
Quần đảo Hoàng Sa	1.6 - 1.9	Tây Nam, Nam	
Quần đảo Trường Sa	0.6 - 1.6	Tây	
Bắc Biển Đông	1.5 - 2.3	Tây Nam	Cảnh báo
Giữa Biển Đông	0.8 - 2.2	Tây Nam, Tây	Cảnh báo
Nam Biển Đông	0.4 - 1.2	Tây, Tây Nam	

Tin phát lúc: 13 giờ 00

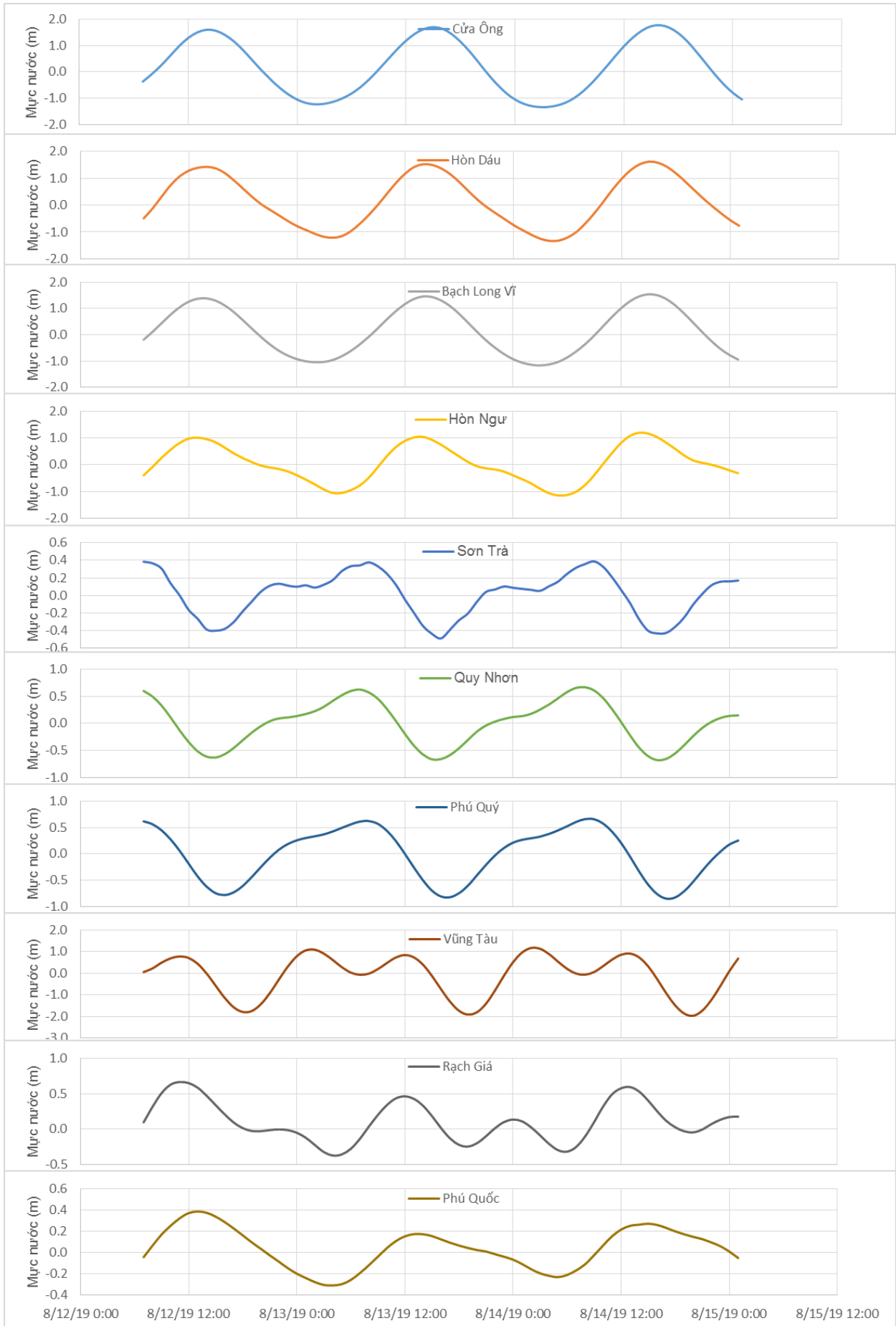
Thời điểm phát tin dự báo tiếp theo: 13 giờ 00 ngày 13/08/2019

Người xây dựng bản tin: Nguyễn Hồng Hạnh

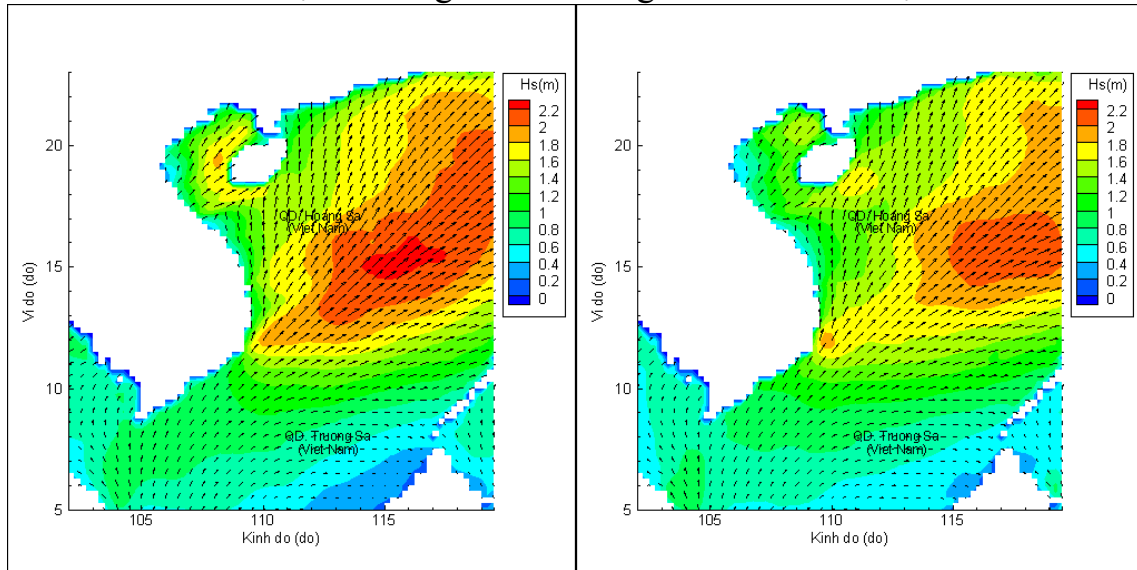
Người soát bản tin: Lê Quốc Huy

Biên trình mực nước tổng cộng tại 10 trạm Hải vãn

(Cửa Ông, Hòn Dấu, Bạch Long Vĩ, Hòn Ngur, Sơn Trà, Quy Nhơn, Phú Quý, Vũng Tàu, Rạch Giá, Phú Quốc)

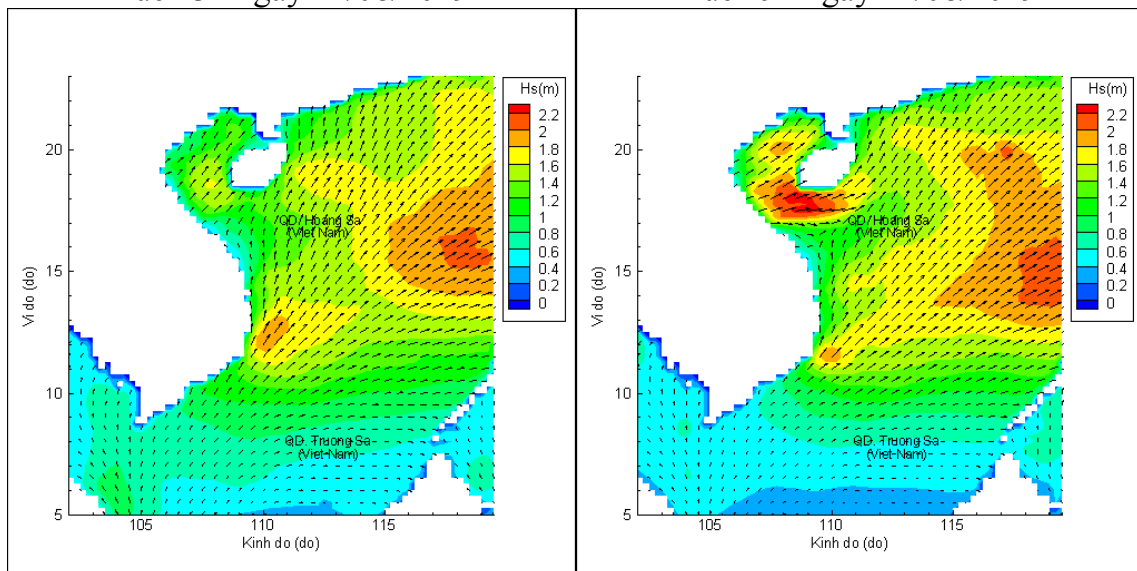


Phân bố độ cao sóng ven bờ và ngoài khơi biển Việt Nam



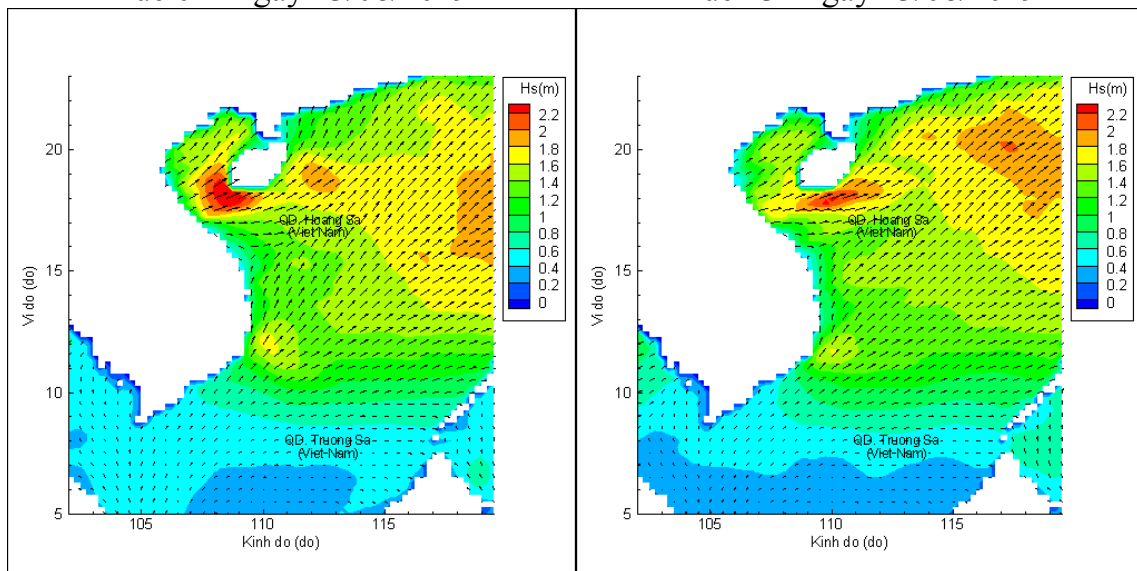
Lúc 13h ngày 12/08/2019

Lúc 19h ngày 12/08/2019



Lúc 01h ngày 13/08/2019

Lúc 13h ngày 13/08/2019



Lúc 01h ngày 14/08/2019

Lúc 13h ngày 14/08/2019