

BẢN TIN DỰ BÁO MỨC NƯỚC VÀ SÓNG BIỂN

(Lúc 13 giờ – 06Z ngày 09/08/2019)

Tỉnh/ TP	Huyện	Mức nước tổng cộng dự báo trong 48 giờ (cm)								
		09/08		10/08				11/08		
		13h	19h	1h	7h	13h	19h	1h	7h	13h
Quảng Ninh	Đầm Hà	69	-35	-24	19	108	-36	-73	12	152
	Cửa Ông	51	-19	-31	33	97	-27	-77	10	148
TP. Hải Phòng	Hòn Dấu	37	-5	-39	34	85	-19	-68	8	134
	Bạch Long Vĩ	41	-18	-25	41	80	-32	-62	28	126
Thái Bình	Thái Thụy	34	-2	-40	36	82	-18	-66	9	131
Nam Định	Hải Hậu	21	4	-39	41	70	-15	-65	13	120
Ninh Bình	Kim Sơn	18	10	-40	44	68	-12	-66	12	121
Thanh Hóa	Quảng Xương	17	12	-39	43	65	-9	-63	10	116
Nghệ An	Diễn Châu	17	16	-41	40	58	-5	-57	7	102
	Hòn Ngư	17	14	-39	41	56	-5	-57	9	98
Hà Tĩnh	Thạch Hà	13	17	-37	41	46	1	-59	14	83
Quảng Bình	Quảng Trạch	-4	22	-35	43	21	16	-55	25	45
	Quảng Ninh	-11	22	-28	42	9	19	-46	29	26
Quảng Trị	Gio Linh	-14	22	-18	41	-1	17	-35	33	10
	Cồn Cỏ	-15	20	-17	45	-1	14	-34	38	12
Thừa Thiên Huế	Hương Trà	-14	19	-6	38	-8	12	-19	36	-4
	Phú Lộc	-15	14	6	35	-15	8	-5	39	-16
TP. Đà Nẵng	Sơn Trà	-12	10	14	31	-17	7	6	40	-25
	Hoàng Sa	-13	4	31	34	-26	-2	26	52	-38
Quảng Nam	Tam Kỳ	-14	8	22	29	-25	4	18	41	-37
	Cù Lao Chàm	-14	9	20	30	-22	5	15	42	-32
Quảng Ngãi	TP. Quảng Ngãi	-18	10	26	32	-33	4	22	48	-46
	Lý Sơn	-16	9	28	32	-30	3	24	48	-42
Bình Định	Phú Mỹ	-21	10	28	32	-35	3	24	48	-49
	Quy Nhơn	-21	7	28	31	-37	3	23	51	-49
Phú Yên	TP. Tuy Hòa	-24	9	25	29	-39	-2	18	47	-50
Khánh Hòa	TP. Nha Trang	-18	14	34	46	-28	7	30	62	-37
	Trường Sa	-28	2	25	33	-39	-11	25	51	-44
Ninh Thuận	TP. PR-Tháp Chàm	-29	6	20	42	-39	2	22	60	-45
Bình Thuận	TP. Phan Thiết	-73	9	-14	51	-67	-13	19	57	-43
	Phú Quý	-38	2	16	39	-46	-8	22	55	-46
Bà Rịa Vũng Tàu	Vũng Tàu	-77	-16	-4	43	-39	-66	57	26	15
	Côn Đảo	-58	-30	2	52	-28	-77	44	41	16
TPHCM	Cần Giờ	-80	-18	-6	43	-38	-66	59	23	23
Tiền Giang	Gò Công Tây	-88	-16	-12	45	-43	-66	56	23	21
Bến Tre	Ba Tri	-98	-27	-21	41	-44	-74	51	23	18
Trà Vinh	Duyên Hải	-86	-28	-6	44	-34	-84	57	27	24
Sóc Trăng	Tân Phú	-63	-42	3	36	-11	-91	61	24	42
Bạc Liêu	TP. Bạc Liêu	-22	-73	11	22	13	-101	48	25	51
Cà Mau	Năm Căn	7	-82	1	28	24	-93	22	35	50
	Trần Văn Thời	15	-6	-31	52	4	-23	-7	34	37
Kiên Giang	Rạch Giá	42	85	-33	72	26	35	-11	49	40
	Phú Quốc	32	6	-20	13	18	13	-3	7	33

Vùng Biển	Độ cao sóng biển dự báo trong 48 giờ		
	Độ cao sóng lớn nhất (m)	Hướng thịnh hành	Ghi chú
Bắc vịnh Bắc Bộ	0.3 - 1.4	Tây Nam, Nam	
Nam vịnh Bắc Bộ	0.4 - 1.2	Tây Nam, Nam	
Quảng Trị đến Quảng Ngãi	0.5 - 2.5	Nam, Đông, Đông Nam	Cảnh báo
Bình Định đến Ninh Thuận	1.6 - 3.4	Tây Nam, Nam	Cảnh báo
Bình Thuận đến Cà Mau	0.3 - 3.1	Tây Nam	Cảnh báo
Cà Mau đến Kiên Giang	0.3 - 3.1	Tây	Cảnh báo
Quần đảo Hoàng Sa	2.3 - 2.8	Nam	Cảnh báo
Quần đảo Trường Sa	2.0 - 2.9	Tây Nam, Tây	Cảnh báo
Bắc Biển Đông	1.4 - 3.6	Tây Nam, Nam	Cảnh báo
Giữa Biển Đông	1.5 - 3.6	Tây Nam	Cảnh báo
Nam Biển Đông	1.1 - 2.9	Tây, Tây Nam	Cảnh báo

Tin phát lúc: 13 giờ 00

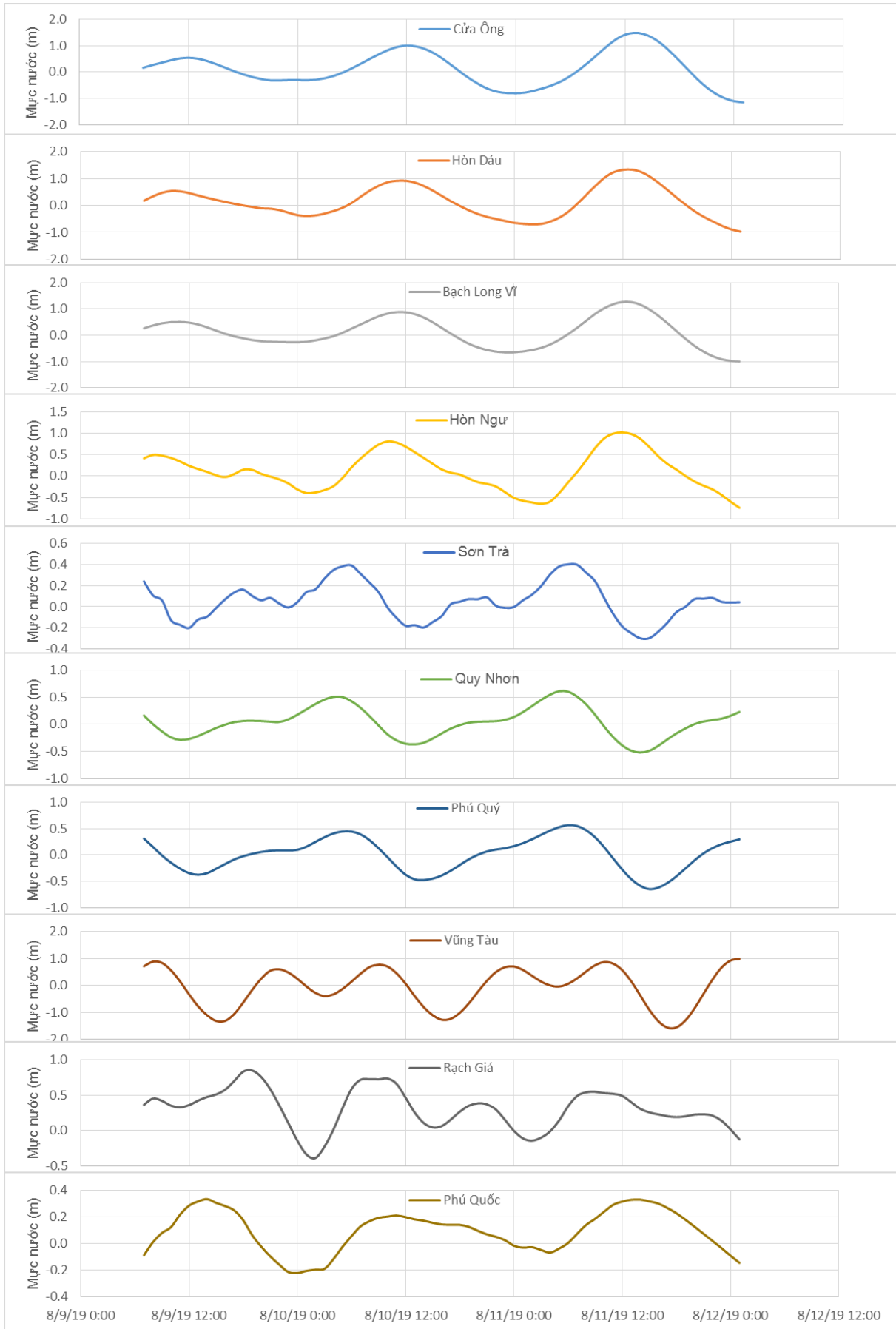
Thời điểm phát tin dự báo tiếp theo: 13 giờ 00 ngày 10/08/2019

Người xây dựng bản tin: Nguyễn Thị Lan

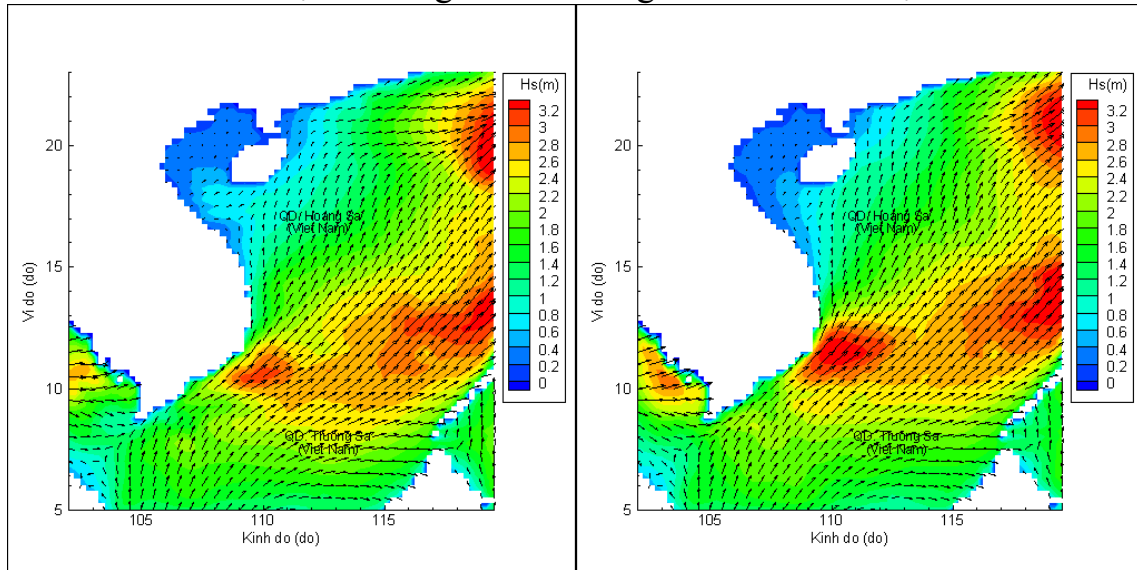
Người soát bản tin: Nguyễn Thị Thanh

Biên trình mực nước tổng cộng tại 10 trạm Hải vãn

(Cửa Ông, Hòn Dấu, Bạch Long Vĩ, Hòn Ngư, Sơn Trà, Quy Nhơn, Phú Quý, Vũng Tàu, Rạch Giá, Phú Quốc)

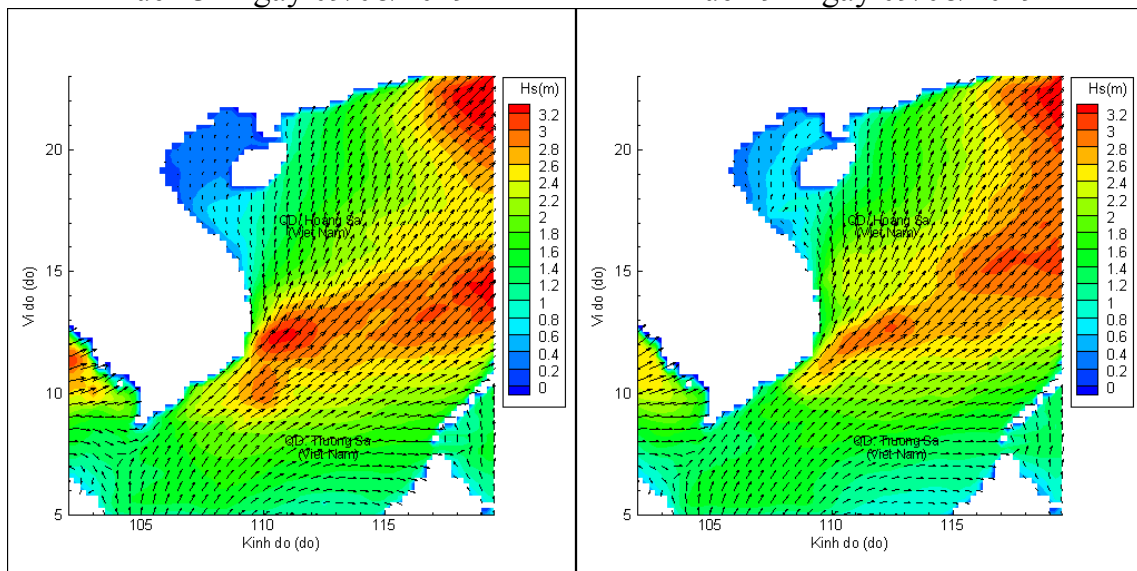


Phân bố độ cao sóng ven bờ và ngoài khơi biển Việt Nam



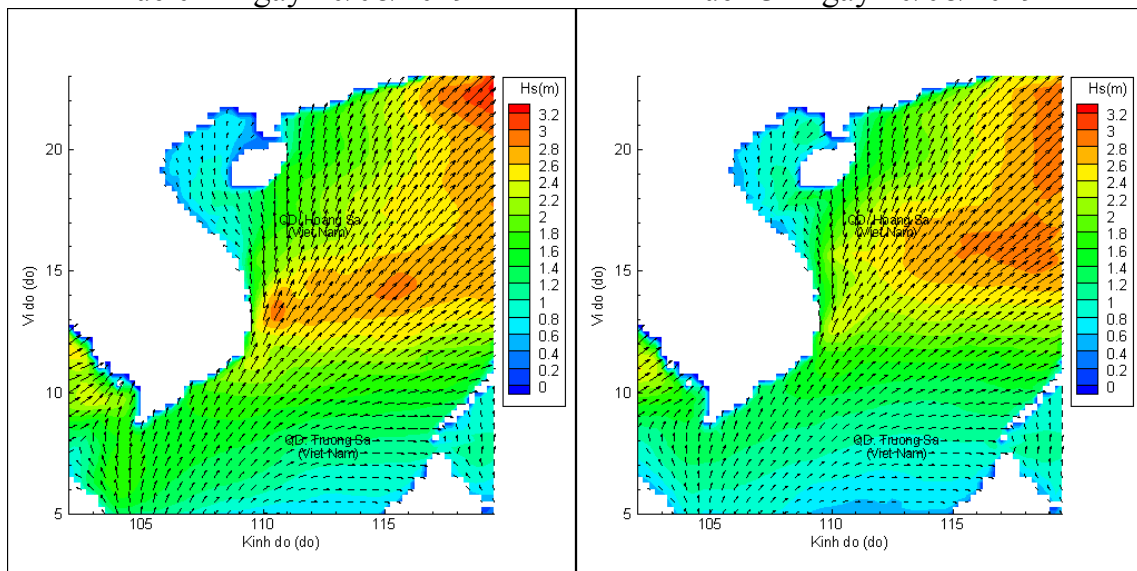
Lúc 13h ngày 09/08/2019

Lúc 19h ngày 09/08/2019



Lúc 01h ngày 10/08/2019

Lúc 13h ngày 10/08/2019



Lúc 01h ngày 11/08/2019

Lúc 13h ngày 11/08/2019