

**BẢN TIN DỰ BÁO MỨC NƯỚC VÀ SÓNG BIỂN**

(Lúc 13 giờ – 06Z ngày 08/08/2019)

Tỉnh/ TP	Huyện	Mức nước tổng cộng dự báo trong 48 giờ (cm)								
		08/08		09/08				10/08		
		13h	19h	1h	7h	13h	19h	1h	7h	13h
Quảng Ninh	Đầm Hà	20	-20	25	18	67	-45	-30	34	129
	Cửa Ông	4	-4	13	35	53	-33	-38	41	115
TP. Hải Phòng	Hòn Dấu	-8	12	-4	45	38	-16	-42	44	102
	Bạch Long Vĩ	-2	2	11	43	39	-29	-28	52	97
Thái Bình	Thái Thụy	-11	16	-9	48	35	-13	-43	46	98
Nam Định	Hải Hậu	-23	23	-20	57	26	-4	-44	52	86
Ninh Bình	Kim Sơn	-24	24	-27	58	25	0	-47	53	84
Thanh Hóa	Quảng Xương	-24	25	-27	60	22	0	-45	52	82
Nghệ An	Diễn Châu	-21	22	-22	60	18	4	-42	51	74
	Hòn Ngư	-21	23	-20	61	16	3	-41	51	71
Hà Tĩnh	Thạch Hà	-20	26	-19	60	11	8	-39	50	60
Quảng Bình	Quảng Trạch	-21	28	-10	54	-2	18	-36	49	34
	Quảng Ninh	-18	27	-6	50	-7	19	-28	48	20
Quảng Trị	Gio Linh	-13	23	-1	45	-8	20	-18	46	8
	Cồn Cỏ	-13	22	0	46	-9	17	-17	50	8
Thừa Thiên Huế	Hương Trà	-5	16	5	39	-8	18	-6	44	-1
	Phước Lộc	0	10	10	32	-9	15	4	40	-9
TP. Đà Nẵng	Sơn Trà	5	6	10	27	-9	11	14	38	-15
	Hoàng Sa	10	1	32	21	-11	4	34	40	-26
Quảng Nam	Tam Kỳ	8	5	21	22	-12	9	25	37	-24
	Cù Lao Chàm	7	5	19	24	-11	9	22	37	-21
Quảng Ngãi	TP. Quảng Ngãi	7	5	28	21	-17	9	28	39	-31
	Lý Sơn	8	4	28	21	-15	8	29	38	-29
Bình Định	Phước Mỹ	7	5	31	20	-17	9	30	38	-37
	Quy Nhơn	6	5	31	18	-19	8	30	37	-37
Phước Yên	TP. Tuy Hòa	9	10	35	24	-16	10	33	43	-30
Khánh Hòa	TP. Nha Trang	9	7	31	27	-15	10	35	48	-30
	Trường Sa	-2	4	21	21	-27	-2	24	37	-41
Ninh Thuận	TP. PR-Tháp Chàm	-1	5	22	28	-23	8	23	46	-39
Bình Thuận	TP. Phan Thiết	-49	30	-23	45	-60	18	-4	59	-55
	Phước Quý	-10	6	14	27	-31	3	19	44	-44
Bà Rịa Vũng Tàu	Vũng Tàu	-93	29	-46	49	-62	-20	11	46	-24
	Côn Đảo	-73	19	-46	70	-61	-37	13	58	-21
TPHCM	Cần Giờ	-106	31	-56	46	-58	-24	4	40	-23
Tiền Giang	Gò Công Tây	-113	32	-65	49	-68	-23	-1	41	-28
Bến Tre	Ba Tri	-114	21	-77	47	-83	-32	-2	39	-30
Trà Vinh	Duyên Hải	-102	26	-66	64	-77	-36	12	45	-22
Sóc Trăng	Tân Phú	-82	10	-65	62	-62	-51	27	35	0
Bạc Liêu	TP. Bạc Liêu	-47	-17	-48	45	-31	-78	31	27	24
Cà Mau	Năm Căn	-18	-33	-29	36	-11	-75	15	30	31
	Trần Văn Thời	-6	8	-44	66	0	-8	-15	40	15
Kiên Giang	Rạch Giá	1	45	-52	61	46	40	-10	45	40
	Phước Quốc	13	-6	-26	14	17	1	-7	2	26

Vùng Biển	Độ cao sóng biển dự báo trong 48 giờ		
	Độ cao sóng lớn nhất (m)	Hướng thịnh hành	Ghi chú
Bắc vịnh Bắc Bộ	0.3 - 0.8	Tây Nam, Nam	
Nam vịnh Bắc Bộ	0.3 - 1.1	Tây Nam, Nam	
Quảng Trị đến Quảng Ngãi	0.8 - 2.6	Nam, Đông, Đông Nam	Cảnh báo
Bình Định đến Ninh Thuận	1.8 - 3.5	Tây Nam, Nam	Cảnh báo
Bình Thuận đến Cà Mau	0.3 - 3.5	Tây Nam	Cảnh báo
Cà Mau đến Kiên Giang	0.3 - 3.3	Tây	Cảnh báo
Quần đảo Hoàng Sa	2.1 - 2.5	Nam	Cảnh báo
Quần đảo Trường Sa	2.8 - 3.8	Tây Nam, Tây	Cảnh báo
Bắc Biển Đông	1.4 - 4.5	Tây Nam, Nam	Cảnh báo
Giữa Biển Đông	2.3 - 4.0	Tây Nam	Cảnh báo
Nam Biển Đông	1.3 - 3.8	Tây, Tây Nam	Cảnh báo

**Tin phát lúc: 13 giờ 00**

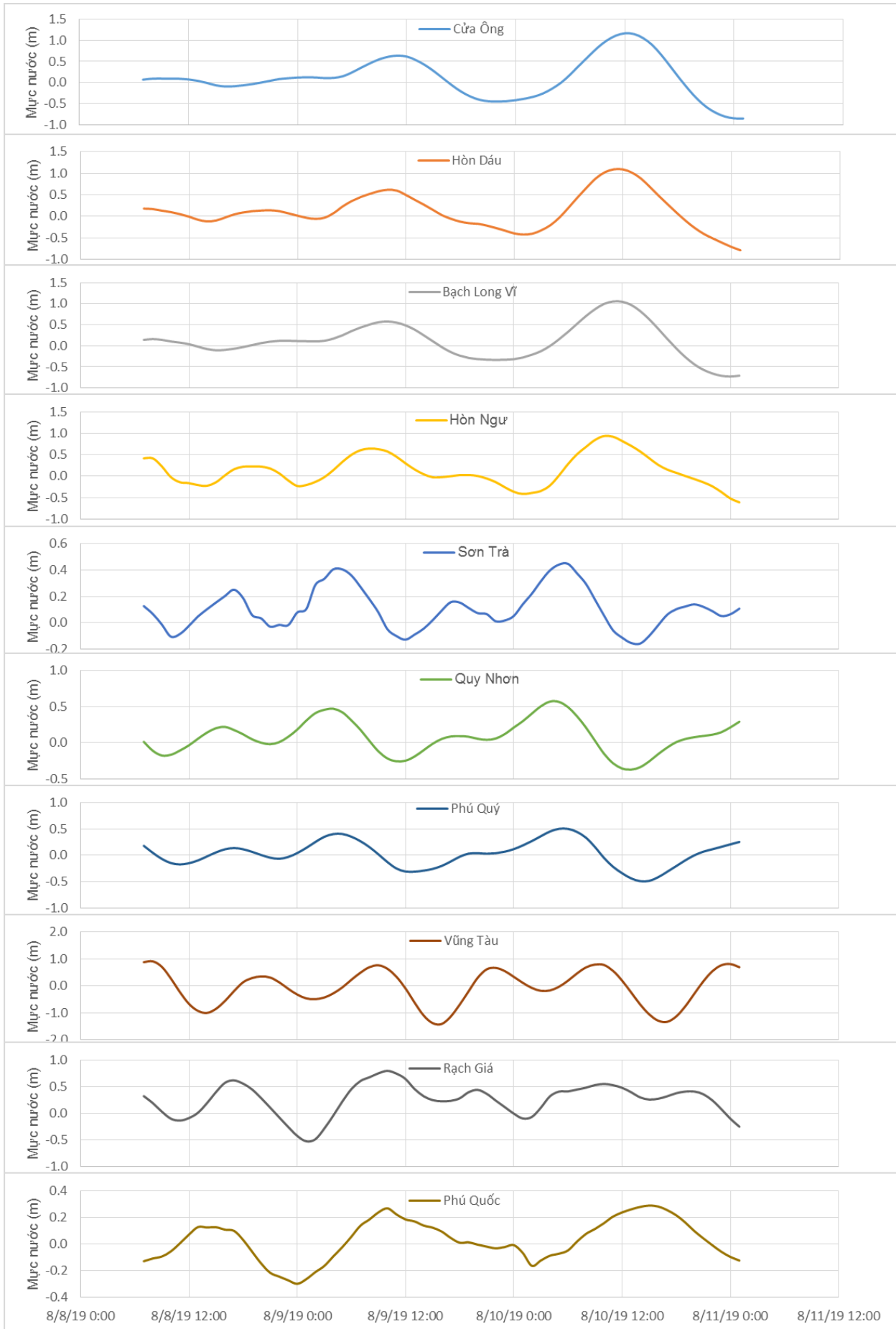
Thời điểm phát tin dự báo tiếp theo: 13 giờ 00 ngày 09/08/2019

Người xây dựng bản tin: Lê Đức Quyền

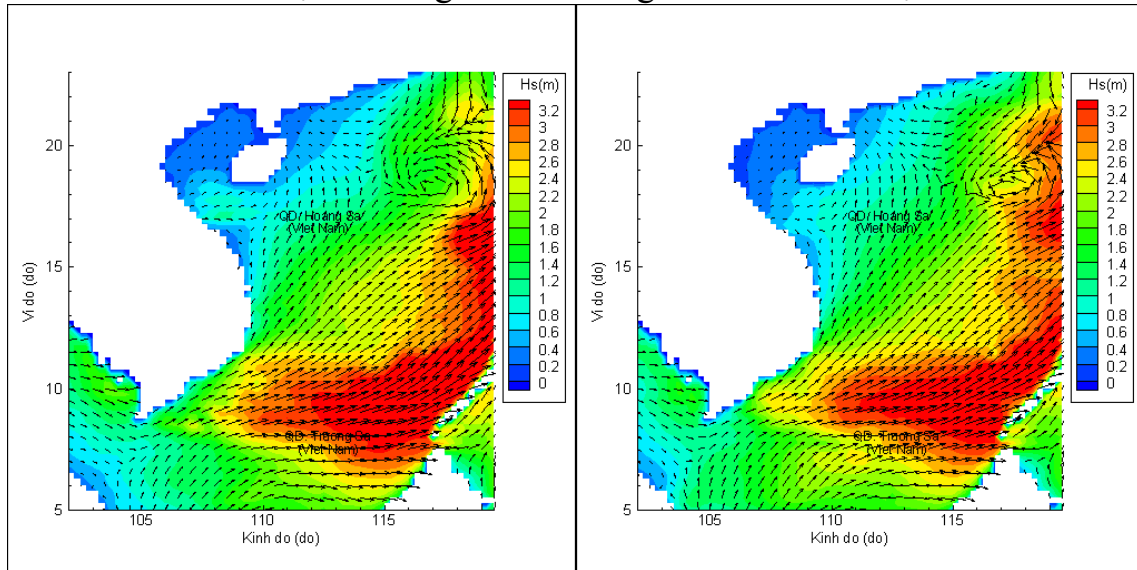
Người soát bản tin: Lê Quốc Huy

## Biên trình mực nước tổng cộng tại 10 trạm Hải vãn

(Cửa Ông, Hòn Dấu, Bạch Long Vĩ, Hòn Ngự, Sơn Trà, Quy Nhơn, Phú Quý, Vũng Tàu, Rạch Giá, Phú Quốc)

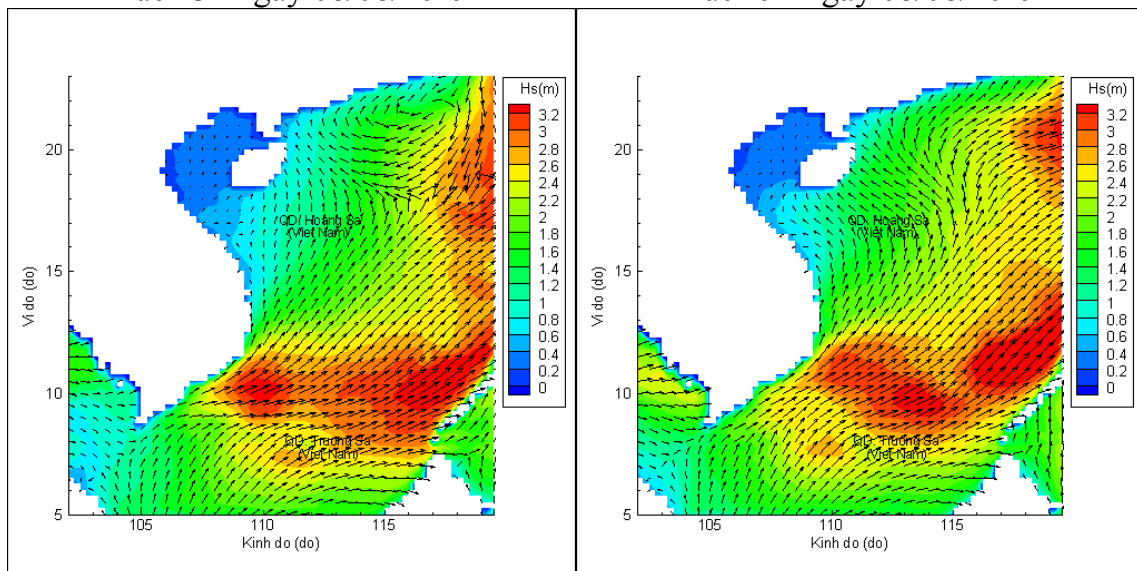


# Phân bố độ cao sóng ven bờ và ngoài khơi biển Việt Nam



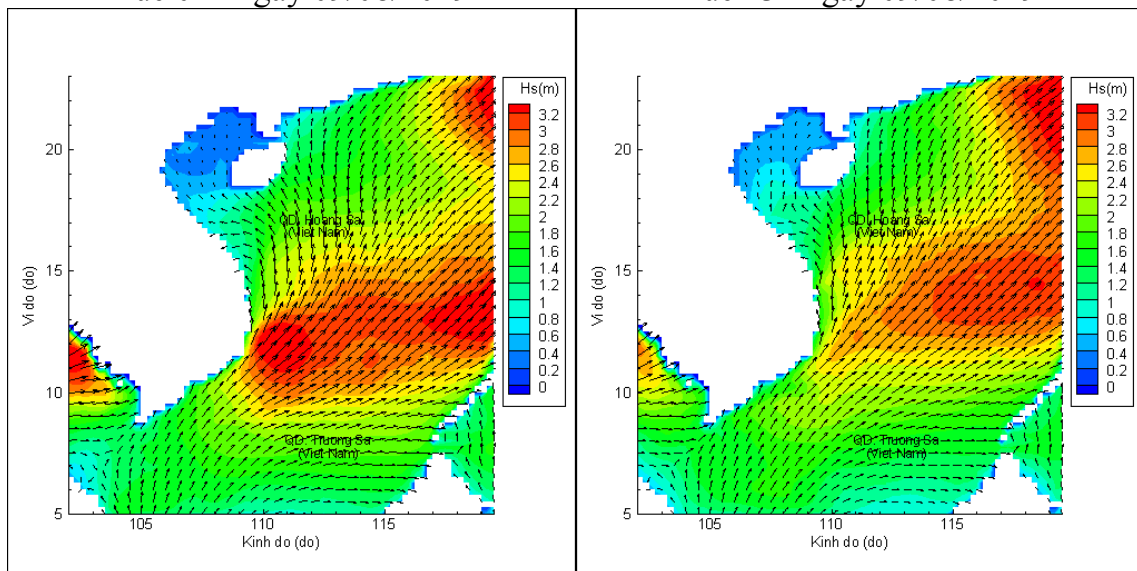
Lúc 13h ngày 08/08/2019

Lúc 19h ngày 08/08/2019



Lúc 01h ngày 09/08/2019

Lúc 13h ngày 09/08/2019



Lúc 01h ngày 10/08/2019

Lúc 13h ngày 10/08/2019