

**BẢN TIN DỰ BÁO NƯỚC DÂNG VÀ SÓNG TRONG BÃO SỐ 3**

(Lúc 13 giờ – 06Z ngày 02/08/2019)

Bảng giá trị nước dâng trong bão lớn nhất tại một số điểm ven biển

Tỉnh	Địa danh	NDDB lớn nhất		
		Giá trị (cm)	Giờ	Ngày / tháng
Quảng Ninh	Đầm Hà	38	11	4/8
	Cửa Ông	37	10	4/8
Hải Phòng	Hải An	43	9	4/8
	Kiến Thụy	36	8	4/8
	Hòn Dấu	36	8	4/8
	Bạch Long Vĩ	30	9	4/8
Thái Bình	Thái Thụy	36	8	4/8
Nam Định	Hải Hậu	28	7	4/8
Ninh Bình	Kim Sơn	29	13	4/8
Thanh Hóa	Quảng Xương	28	13	4/8

Vùng Biển	Độ cao sóng biển dự báo trong 48 giờ		
	Độ cao sóng (m)	Hướng thịnh hành	Ghi chú
<b>Khu vực ven bờ</b>			
Bắc vịnh Bắc Bộ	0.3 - 3.1	Tây Nam, Tây	Cảnh báo
Nam vịnh Bắc Bộ	0.6 - 3.5	Tây Nam, Tây	Cảnh báo
Quảng Trị đến Quảng Ngãi	0.9 - 3.7	Tây, Tây Nam	Cảnh báo
Bình Định đến Ninh Thuận	1.8 - 3.4	Tây Nam	Cảnh báo
Bình Thuận đến Cà Mau	0.3 - 3.0	Tây Nam	Cảnh báo
Cà Mau đến Kiên Giang	0.3 - 2.0	Tây, Tây Nam	Cảnh báo
<b>Khu vực ngoài khơi</b>			
Quần đảo Hoàng Sa	2.7 - 3.2	Tây Nam	Cảnh báo
Quần đảo Trường Sa	1.8 - 3.4	Tây	Cảnh báo
Bắc Biển Đông	1.8 - 3.5	Tây Nam	Cảnh báo
Giữa Biển Đông	2.0 - 3.9	Tây Nam, Tây	Cảnh báo
Nam Biển Đông	0.9 - 2.9	Tây, Tây Nam	Cảnh báo

**Tin phát lúc: 13 giờ 00**

Thời điểm phát tin dự báo tiếp theo: 19 giờ 00 ngày 02/08/2019

Người xây dựng bản tin: Nguyễn Hồng Hạnh

Người soát bản tin: Nguyễn Thị Thanh

**Nhận định:**

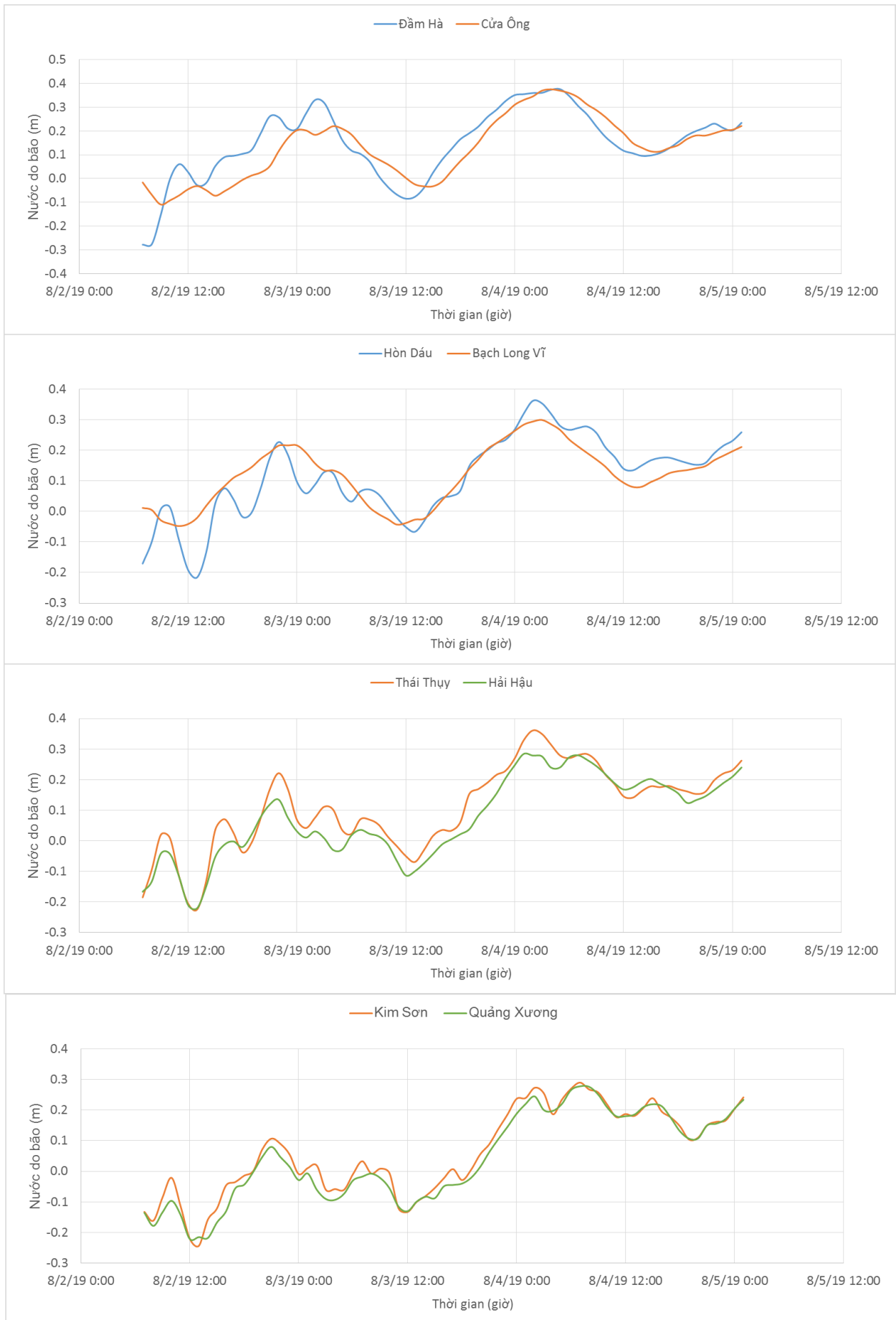
Vào hồi 13 giờ ngày 02/08, vị trí tâm bão ở vào khoảng 21.35 độ vĩ Bắc, 108.85 độ kinh Đông.

Dự báo trong 06 giờ tới, bão di chuyển theo hướng Tây Tây Bắc. Trong 06-24 giờ tiếp theo, bão chuyển hướng di chuyển theo hướng Tây Tây Nam, tiến sát vào khu vực ven biển Quảng Ninh – Thái Bình, ảnh hưởng trực tiếp đến các tỉnh từ Quảng Ninh – Ninh Bình.

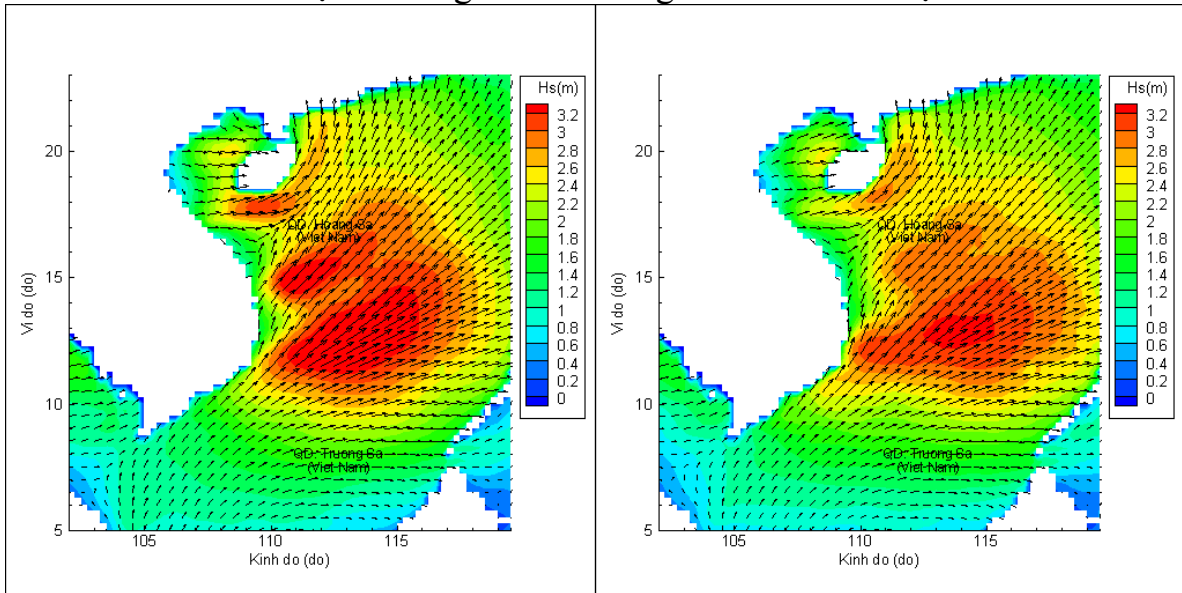
Do ảnh hưởng của bão, tại khu vực vịnh Bắc Bộ, quần đảo Hoàng Sa và khu vực Bắc Biển Đông, sóng cao khoảng 3.1 – 3.5m. Bão có khả năng gây nước dâng cho khu vực từ Quảng Ninh – Thanh Hóa, mực nước dâng lớn nhất vào khoảng 43 cm tại khu vực Hải An (Hải Phòng).

Do ảnh hưởng của hoàn lưu gió mùa Tây Nam, khu vực Quảng Trị đến Ninh Thuận và khu vực giữa Biển Đông, sóng có thể cao tới 3.4-3.9m.

## Biến trình nước dâng do bão tại các vị trí ảnh hưởng của bão

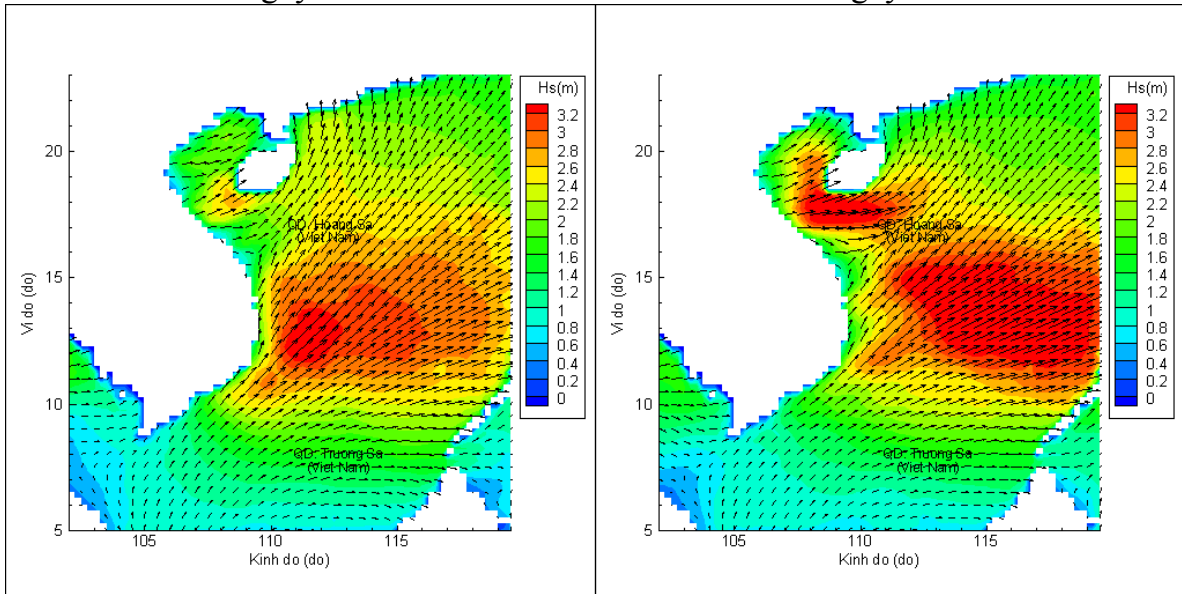


# Phân bố độ cao sóng ven bờ và ngoài khơi biển Việt Nam



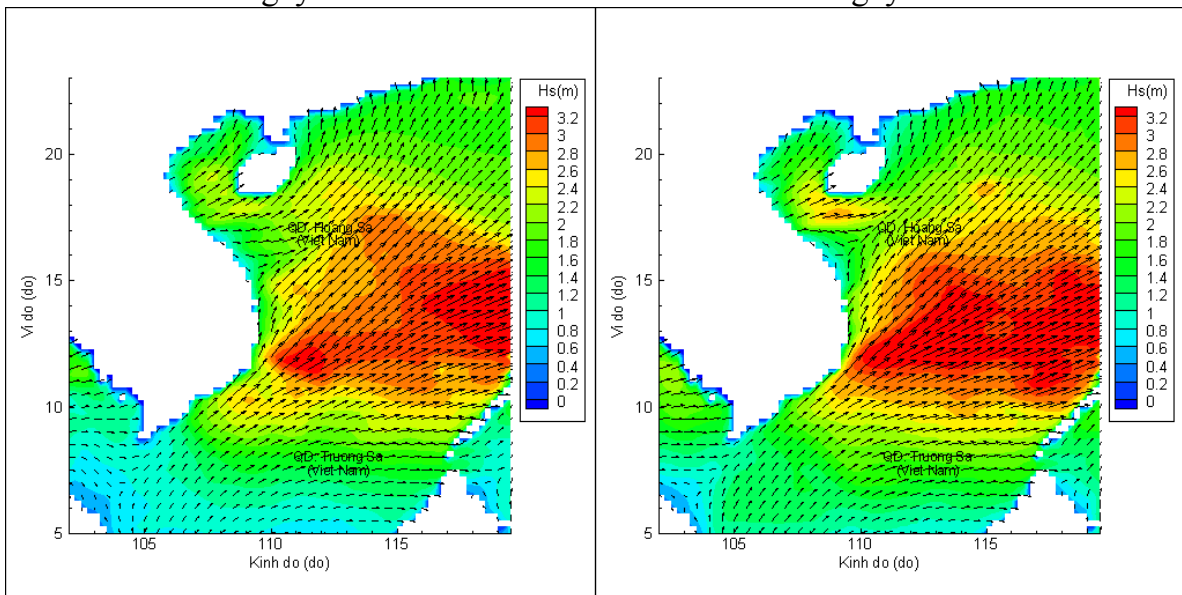
Lúc 13h ngày 02/08/2019

Lúc 19h ngày 02/08/2019



Lúc 01h ngày 03/08/2019

Lúc 13h ngày 03/08/2019



Lúc 01h ngày 04/08/2019

Lúc 13h ngày 04/08/2019