

**BẢN TIN DỰ BÁO NƯỚC DÂNG VÀ SÓNG TRONG BÃO SỐ 3**

(Lúc 07 giờ – 00Z ngày 01/08/2019)

Bảng giá trị nước dâng trong bão lớn nhất tại một số điểm ven biển

Tỉnh	Địa danh	NDDB lớn nhất		
		Giá trị (cm)	Giờ	Ngày / tháng
Quảng Ninh	Đầm Hà	45	6	3/8
	Cửa Ông	37	9	3/8
Hải Phòng	Hải An	30	23	3/8
	Kiến Thụy	19	6	3/8
	Hòn Dấu	20	6	3/8
	Bạch Long Vĩ	29	6	3/8
Thái Bình	Thái Thụy	19	22	3/8
Nam Định	Hải Hậu	15	23	3/8
Ninh Bình	Kim Sơn	17	23	3/8
Thanh Hóa	Quảng Xương	14	22	1/8

Vùng Biển	Độ cao sóng biển dự báo trong 48 giờ		
	Độ cao sóng (m)	Hướng thịnh hành	Ghi chú
<b>Khu vực ven bờ</b>			
Bắc vịnh Bắc Bộ	1.2 - 3.6	Tây, Tây Nam	Cảnh báo
Nam vịnh Bắc Bộ	0.8 - 3.5	Tây Nam	Cảnh báo
Quảng Trị đến Quảng Ngãi	0.9 - 3.8	Tây, Tây Nam	Cảnh báo
Bình Định đến Ninh Thuận	1.9 - 3.8	Tây Nam	Cảnh báo
Bình Thuận đến Cà Mau	0.3 - 3.1	Tây Nam	Cảnh báo
Cà Mau đến Kiên Giang	0.3 - 2.0	Tây	Cảnh báo
<b>Khu vực ngoài khơi</b>			
Quần đảo Hoàng Sa	2.4 - 4.0	Tây Nam	Cảnh báo
Quần đảo Trường Sa	1.6 - 3.7	Tây, Tây Nam	Cảnh báo
Bắc Biển Đông	2.5 - 5.1	Tây Nam	Cảnh báo
Giữa Biển Đông	2.0 - 4.8	Tây Nam, Tây	Cảnh báo
Nam Biển Đông	0.8 - 2.9	Tây, Tây Nam	Cảnh báo

**Tin phát lúc: 07 giờ 00**

Thời điểm phát tin dự báo tiếp theo: 13 giờ 00 ngày 01/08/2019

Người xây dựng bản : Lê Đức Quyền

Người soát bản tin: Lê Quốc Huy

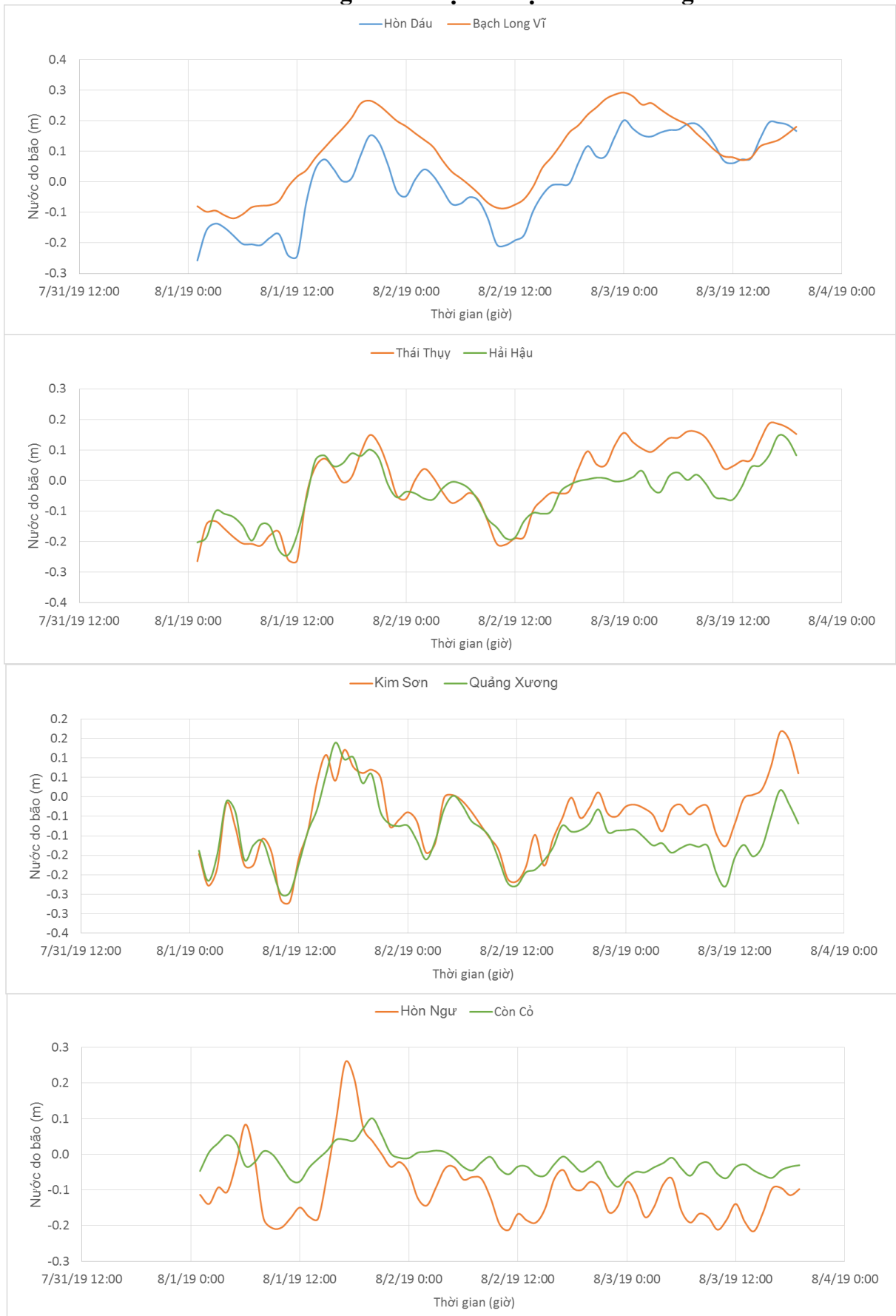
**Nhận định:**

Vào hồi 07 giờ ngày 01/08, vị trí tâm bão ở vào khoảng 19.91 độ vĩ Bắc, 110.95 độ kinh Đông.

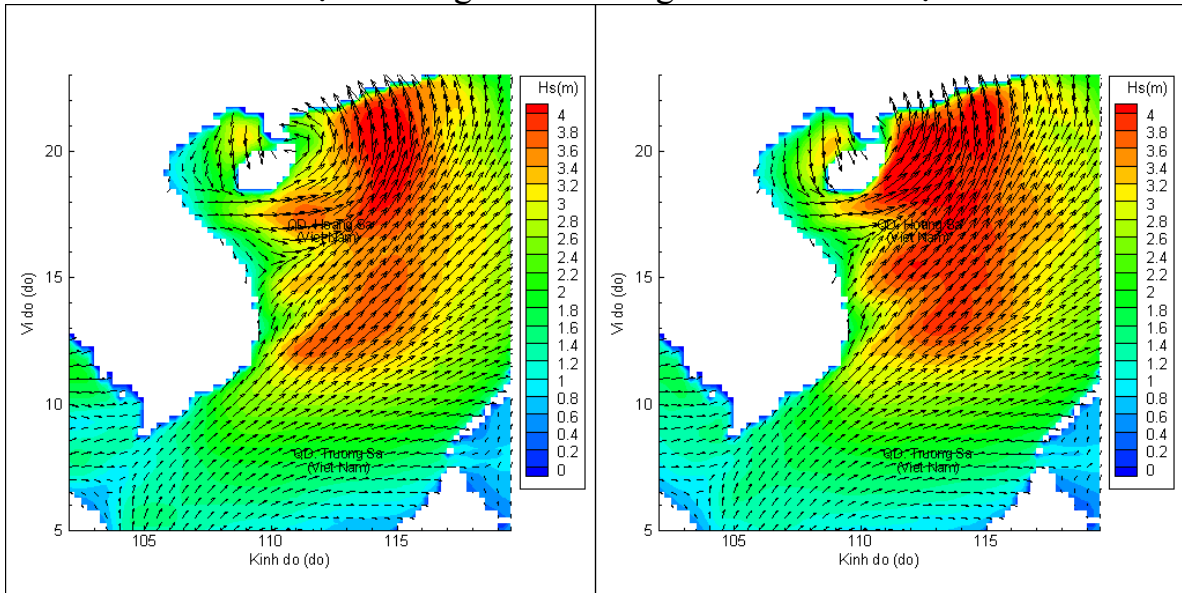
Dự báo trong 24 giờ tới, bão di chuyển theo hướng Tây Tây Bắc vị trí tâm bão ở vào khoảng 21.46 độ vĩ Bắc, 108.8 độ kinh Đông, vượt qua bán đảo Lôi Châu (Trung Quốc) di chuyển vào khu vực vịnh Bắc Bộ, ảnh trực tiếp tiếp đến các tỉnh từ Quảng Ninh – Ninh Bình.

Do ảnh hưởng của bão, khu vực Bắc Biển Đông bão có khả năng gây sóng cao trên 5m. Khu vực Bắc vịnh Bắc Bộ, Quảng Trị đến Quảng Ngãi và quần đảo Hoàng Sa, sóng cao từ 3.5 - 4m. Do ảnh hưởng của bão. Bão có khả năng gây nước dâng cho khu vực từ Quảng Ninh – Thanh Hóa, mực nước dâng lớn nhất vào khoảng 45 cm tại khu vực Đầm Hà (Quảng Ninh).

## Biến trình nước dâng do bão tại các vị trí ảnh hưởng của bão

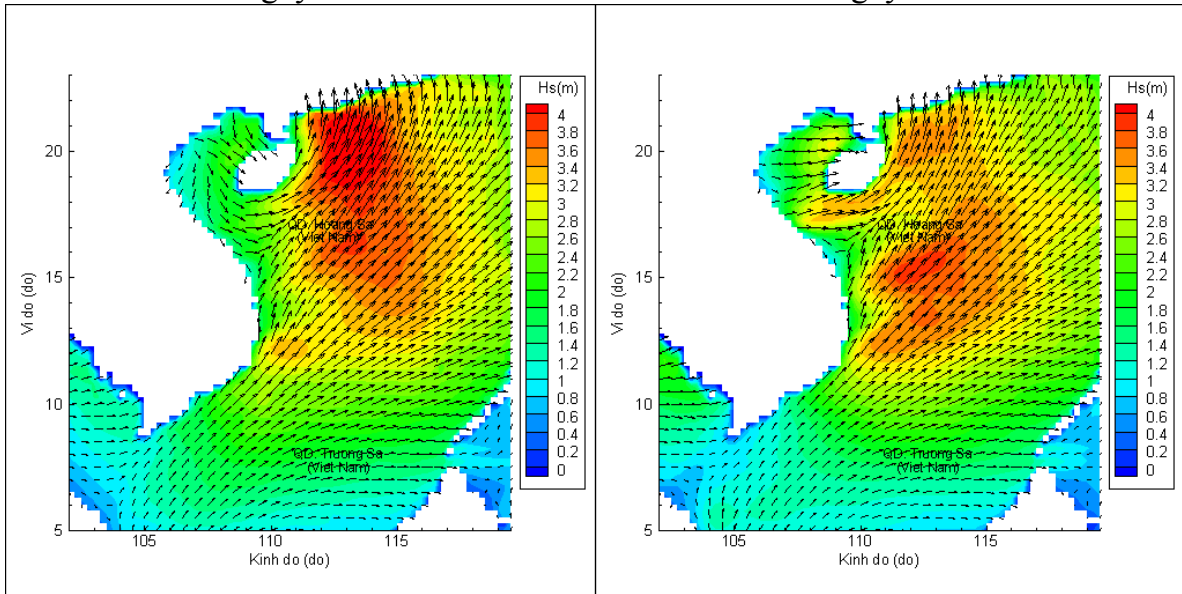


# Phân bố độ cao sóng ven bờ và ngoài khơi biển Việt Nam



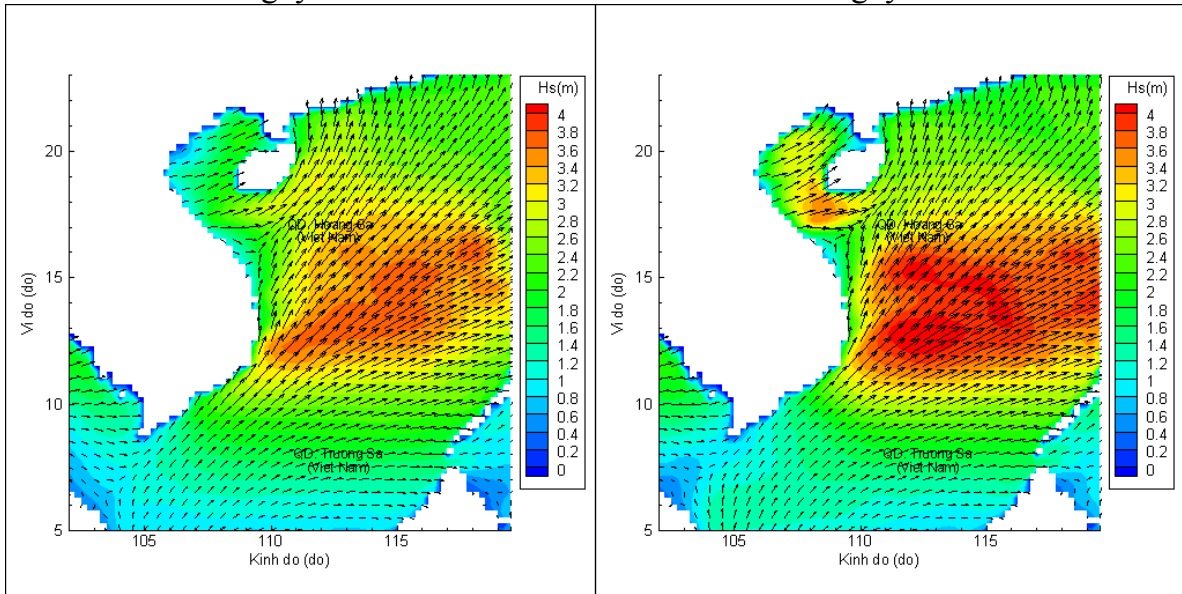
Lúc 07h ngày 01/08/2019

Lúc 13h ngày 01/08/2019



Lúc 19h ngày 01/08/2019

Lúc 07h ngày 02/08/2019



Lúc 19h ngày 02/08/2019

Lúc 07h ngày 03/08/2019