VIỆN KHOA HỌC
KHÍ TƯỢNG THỦY VĂN VÀ BIẾN ĐỔI KHÍ HẬU
TRUNG TÂM
NGHIÊN CỨU THUỶ VĂN VÀ HẢI VĂN
——————— ~*~ ———————

CỘNG HÒA XÃ HỘI CHỦ NGHĨA VIỆT NAM
Độc lập - Tự do - Hạnh phúc
————o0o————

BẢN TIN DỰ BÁO NƯỚC DÂNG VÀ SÓNG TRONG BÃO SỐ 3

(Lúc 19 giờ – 12Z ngày 31/07/2019)

Bảng giá trị nước dâng trong bão lớn nhất tại một số điểm ven biển

Tỉnh	**Địa danh**	**NDDB lớn nhất**		
		Giá trị (cm)	**Giờ**	**Ngày / tháng**
Quảng Ninh	Đầm Hà	40	8	2/8
	Cửa Ông	27	11	2/8
Hải Phòng	Hải An	22	12	2/8
	Kiến Thụy	18	11	2/8
	Hòn Dáu	19	11	3/8
	Bạch Long Vĩ	24	3	3/8
Thái Bình	Thái Thụy	18	11	3/8
Nam Định	Hải Hậu	10	12	3/8
Ninh Bình	Kim Sơn	8	12	3/8
Thanh Hóa	Quảng Xương	7	23	31/7

Vùng Biển	Độ cao sóng biển dự báo trong 48 giờ		
	Độ cao sóng (m)	Hướng thịnh hành	Ghi chú
Khu vực ven bờ			
Bắc vịnh Bắc Bộ	0.5 - 3.9	Tây, Tây Bắc	Cảnh báo
Nam vịnh Bắc Bộ	0.7 - 3.8	Tây	Cảnh báo
Quảng Trị đến Quảng Ngãi	1.0 - 3.6	Tây, Tây Nam	Cảnh báo
Bình Định đến Ninh Thuận	1.9 - 3.8	Tây Nam, Nam	Cảnh báo
Bình Thuận đến Cà Mau	0.5 - 3.2	Tây Nam	Cảnh báo
Cà Mau đến Kiên Giang	0.6 - 2.2	Tây	Cảnh báo
Khu vực ngoài khơi			
Quần đảo Hoàng Sa	3.3 - 4.0	Tây Nam	Cảnh báo
Quần đảo Trường Sa	1.8 - 3.4	Tây, Tây Nam	Cảnh báo
Bắc Biển Đông	2.4 - 5.3	Tây Nam	Cảnh báo
Giữa Biển Đông	1.7 - 4.1	Tây Nam,Tây	Cảnh báo
Nam Biển Đông	0.9 - 2.9	Tây, Tây Nam	Cảnh báo

***Tin phát lúc: 19* giờ 00**

Thời điểm phát tin dự báo tiếp theo: 01 giờ 00 ngày 01/08/2019

Người xây dựng bản : Lê Đức Quyền

Người soát bản tin: Nguyễn Thị Thanh

Nhận định:

Vào hồi 19 giờ ngày 31/07, vị trí tâm bão ở vào khoảng 19.1, độ vĩ Bắc, 111.8 độ kinh Đông.

Dự báo trong 24 giờ tới, bão di chuyển theo hướng Tây Tây Bắc vị trí tâm bão ở vào khoảng 20.9 độ vĩ Bắc, 110.3 độ kinh Đông, khu vực bán đảo Lôi Châu (Trung Quốc).

Do ảnh hưởng của bão, khu vực Bắc Biển Đông bão có khả năng gây sóng cao trên 5m. Khu vực Bắc vịnh Bắc Bộ, Quảng Trị đến Quảng Ngãi và quần đảo Hoàng Sa, sóng cao từ 3 - 4m. Do ảnh hưởng của bão. Bão có khả năng gây nước dâng cho khu vực từ Quảng Ninh – Thanh Hóa, mực nước dâng lớn nhất vào khoảng 40 cm tại khu vực Đầm Hà (Quảng Ninh).

Biến trình nước dâng do bão tại các vị trí ảnh hưởng của bão

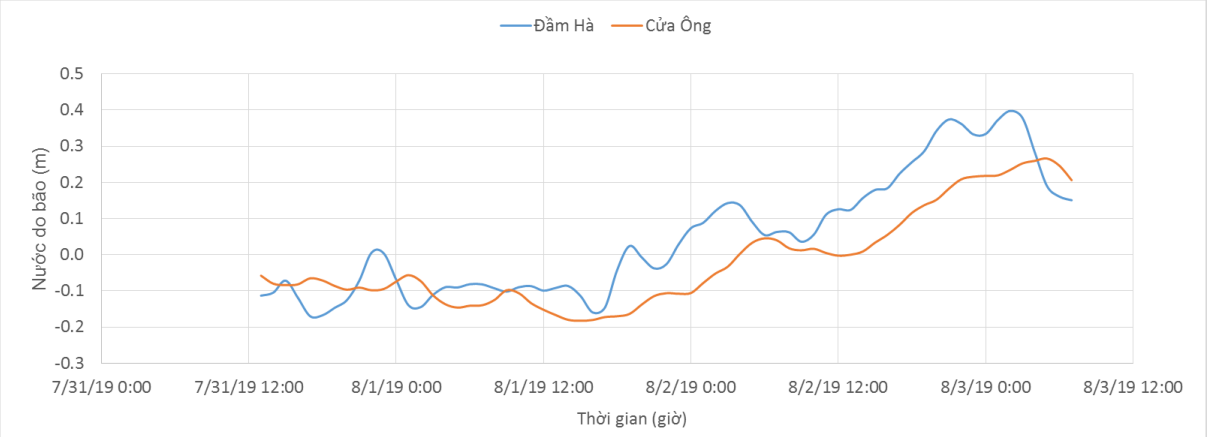

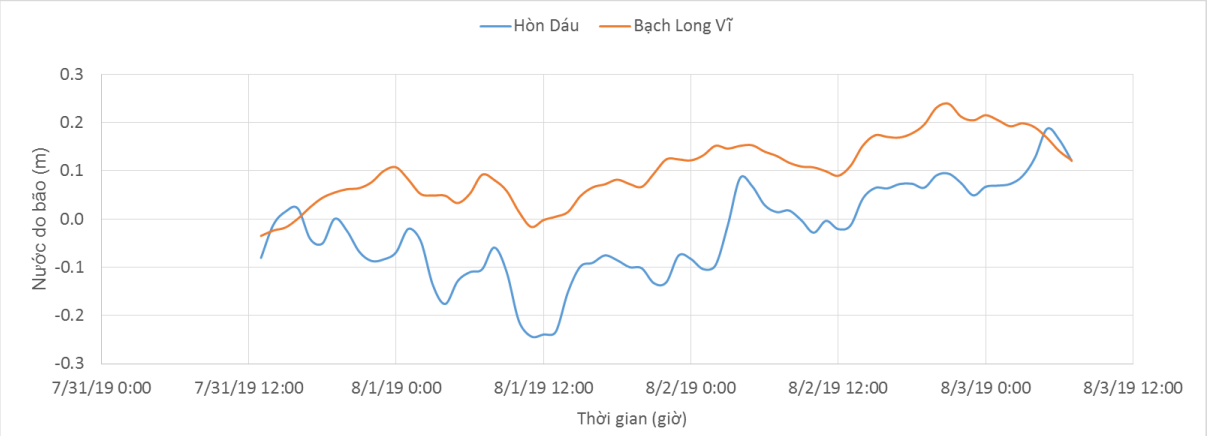

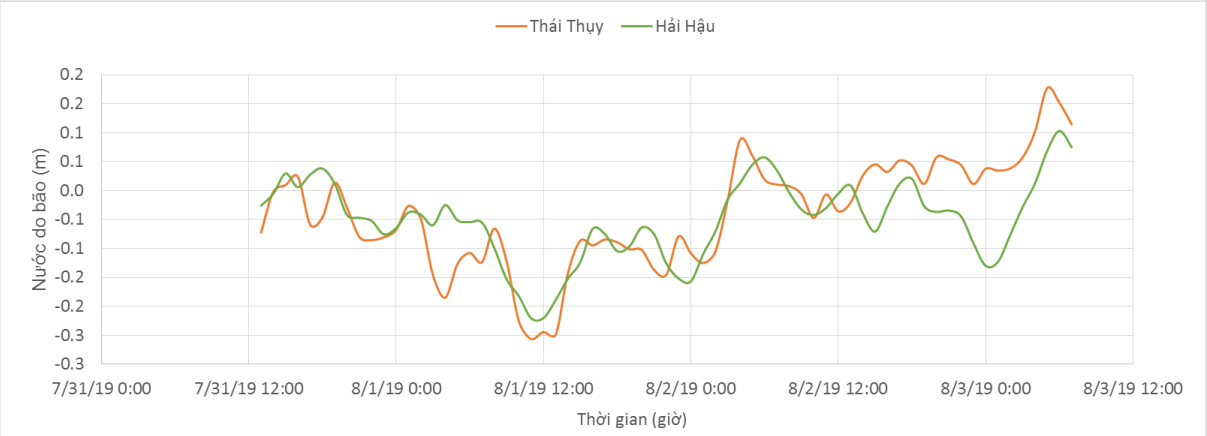

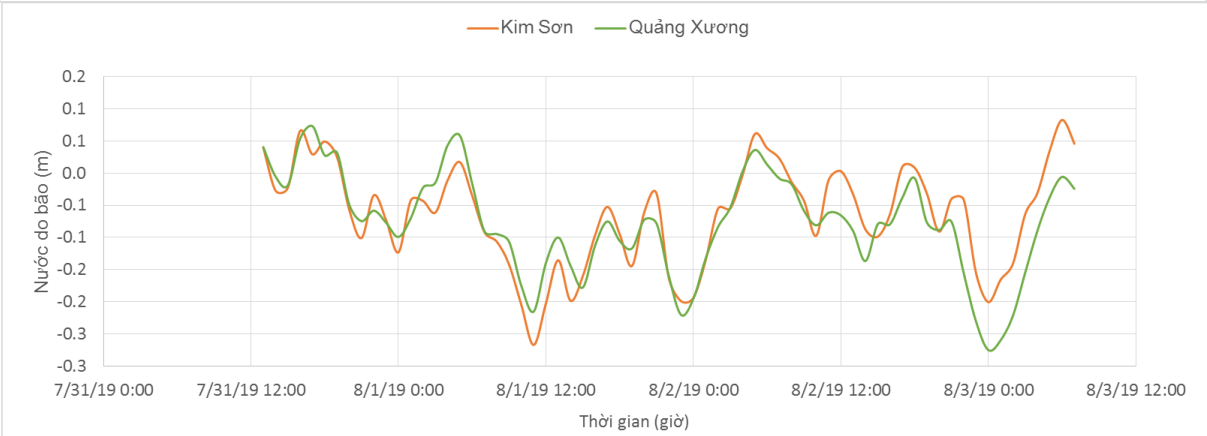

Phân bố độ cao sóng ven bờ và ngoài khơi biển Việt Nam

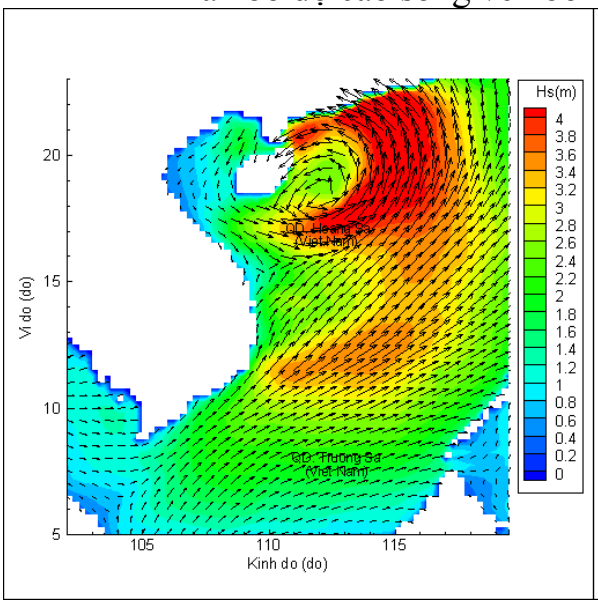

Lúc 19h ngày 31/07/2019

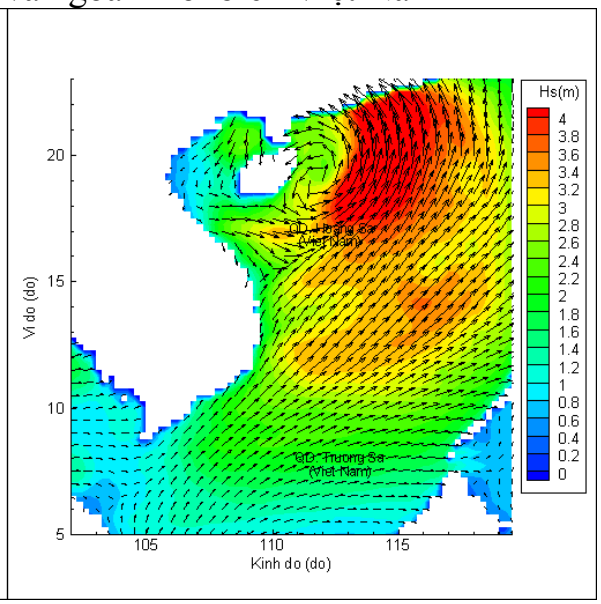

Lúc 01h ngày 01/08/2019

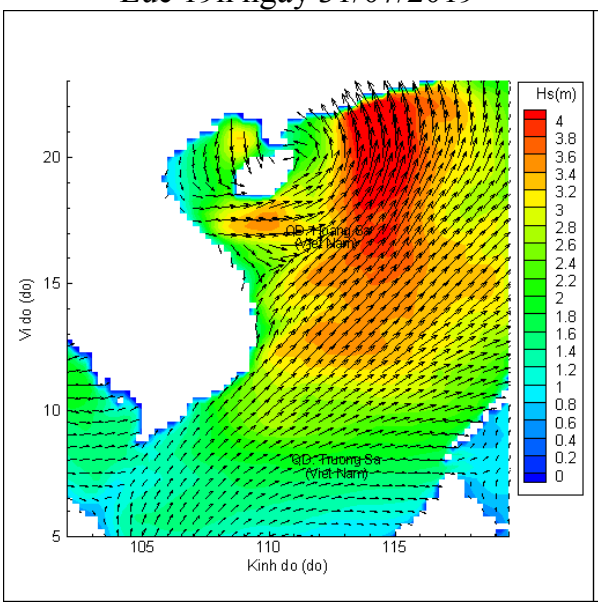

Lúc 07h ngày 01/08/2019

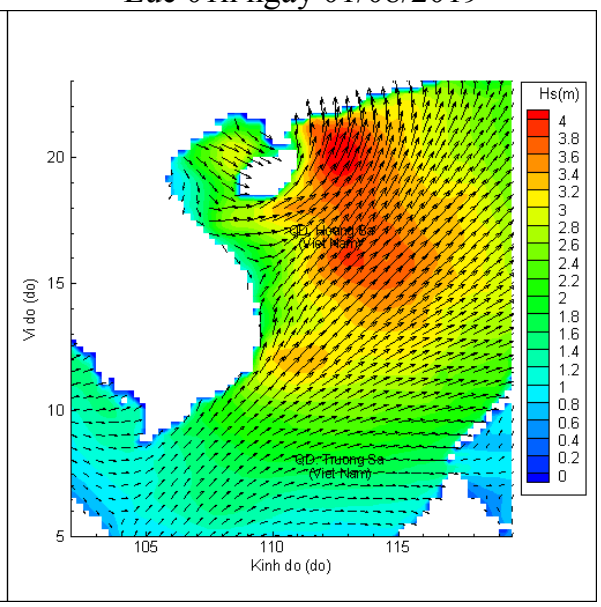

Lúc 19h ngày 01/08/2019

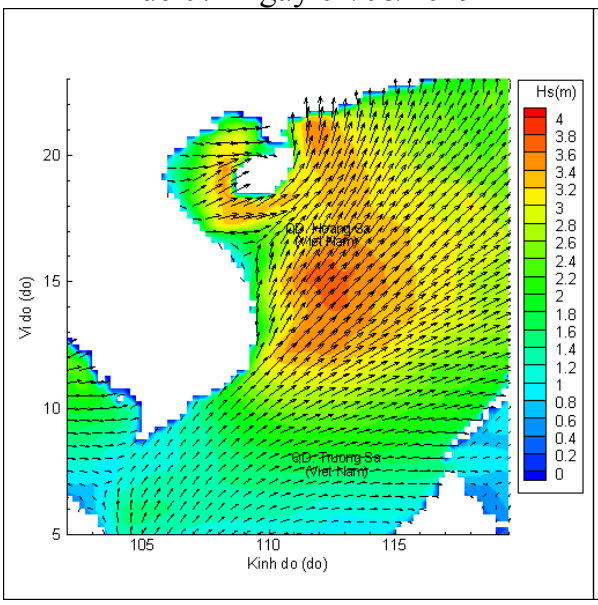

Lúc 07h ngày 02/08/2019

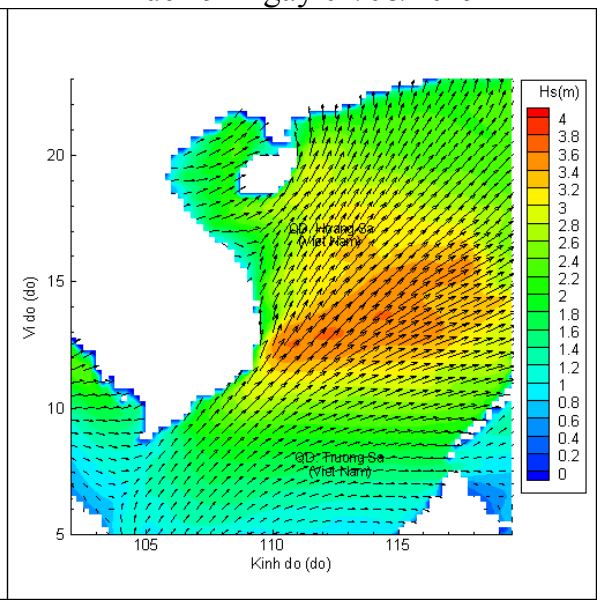

Lúc 19h ngày 02/08/2019