

BẢN TIN DỰ BÁO MỨC NƯỚC VÀ SÓNG BIỂN

(Lúc 13 giờ – 06Z ngày 29/07/2019)

Tỉnh/ TP	Huyện	Mức nước tổng cộng dự báo trong 48 giờ (cm)								
		29/07		30/07				31/07		
		13h	19h	1h	7h	13h	19h	1h	7h	13h
Quảng Ninh	Đầm Hà	128	44	-110	-41	138	85	-131	-58	148
	Cửa Ông	128	44	-100	-43	142	71	-115	-69	156
TP. Hải Phòng	Hòn Dấu	118	35	-88	-50	140	60	-93	-77	159
	Bạch Long Vĩ	118	20	-88	-29	137	43	-101	-53	156
Thái Bình	Thái Thụy	117	31	-81	-50	141	51	-84	-77	160
Nam Định	Hải Hậu	109	25	-71	-44	136	39	-69	-75	160
Ninh Bình	Kim Sơn	109	25	-69	-44	135	37	-65	-74	160
Thanh Hóa	Quảng Xương	105	24	-61	-44	130	34	-57	-74	156
Nghệ An	Diễn Châu	95	22	-50	-43	117	32	-44	-70	147
	Hòn Ngư	91	22	-50	-41	113	30	-41	-67	139
Hà Tĩnh	Thạch Hà	76	27	-46	-36	100	31	-34	-60	123
Quảng Bình	Quảng Trạch	38	30	-42	-19	64	30	-28	-39	90
	Quảng Ninh	21	24	-29	-5	45	23	-16	-19	70
Quảng Trị	Gio Linh	8	17	-19	9	29	15	-5	0	53
	Cồn Cỏ	10	14	-21	13	30	11	-9	3	56
Thừa Thiên Huế	Hương Trà	-6	10	-9	25	12	5	5	20	37
	Phú Lộc	-18	4	0	37	-4	-3	14	40	19
TP. Đà Nẵng	Sơn Trà	-27	-2	10	45	-15	-12	20	57	5
	Hoàng Sa	-37	-18	18	74	-28	-28	19	89	-11
Quảng Nam	Tam Kỳ	-38	-7	18	58	-29	-21	27	72	-11
	Cù Lao Chàm	-34	-5	16	55	-25	-18	24	68	-6
Quảng Ngãi	TP. Quảng Ngãi	-46	-12	20	70	-34	-27	26	81	-13
	Lý Sơn	-43	-12	20	70	-33	-26	24	83	-13
Bình Định	Phú Mỹ	-48	-15	22	74	-37	-30	23	87	-25
	Quy Nhơn	-53	-22	20	68	-43	-32	21	82	-25
Phú Yên	TP. Tuy Hòa	-51	-18	19	69	-42	-38	16	81	-25
Khánh Hòa	TP. Nha Trang	-39	-15	27	82	-28	-37	23	89	-14
	Trường Sa	-41	-31	20	71	-29	-50	18	78	-13
Ninh Thuận	TP. PR-Tháp Chàm	-46	-27	19	76	-30	-48	21	82	-13
Bình Thuận	TP. Phan Thiết	-35	-74	37	47	2	-111	51	40	30
	Phú Quý	-44	-39	22	69	-26	-62	23	75	-7
Bà Rịa Vũng Tàu	Vũng Tàu	35	-168	81	1	82	-208	94	-4	108
	Côn Đảo	46	-162	64	18	82	-195	60	17	106
TPHCM	Cần Giờ	43	-174	81	-8	94	-215	94	-12	115
Tiền Giang	Gò Công Tây	44	-175	84	-11	97	-220	95	-17	117
Bến Tre	Ba Tri	46	-178	85	-12	97	-225	90	-21	113
Trà Vinh	Duyên Hải	53	-188	85	-5	100	-228	86	-9	120
Sóc Trăng	Tân Phú	66	-187	73	-4	104	-215	66	-8	124
Bạc Liêu	TP. Bạc Liêu	75	-171	33	14	97	-180	9	20	103
Cà Mau	Năm Căn	71	-136	-9	33	79	-132	-39	38	87
	Trần Văn Thời	56	-55	-27	12	50	-60	-18	4	72
Kiên Giang	Rạch Giá	63	-5	-11	-24	65	-22	24	-39	79
	Phú Quốc	29	5	-29	-23	22	1	-17	-37	25

Vùng Biển	Độ cao sóng biển dự báo trong 48 giờ		
	Độ cao sóng lớn nhất (m)	Hướng thịnh hành	Ghi chú
Bắc vịnh Bắc Bộ	0.3 - 0.8	Nam, Tây Nam	
Nam vịnh Bắc Bộ	0.3 - 1.1	Tây Nam, Tây	
Quảng Trị đến Quảng Ngãi	0.4 - 1.9	Tây Nam, Tây	
Bình Định đến Ninh Thuận	1.3 - 3.2	Tây Nam	Cảnh báo
Bình Thuận đến Cà Mau	0.3 - 2.8	Tây Nam	Cảnh báo
Cà Mau đến Kiên Giang	0.3 - 1.6	Tây	
Quần đảo Hoàng Sa	2.1 - 2.8	Tây Nam, Nam	Cảnh báo
Quần đảo Trường Sa	1.7 - 3.3	Tây	Cảnh báo
Bắc Biển Đông	1.3 - 5.0	Nam, Tây Nam	Cảnh báo
Giữa Biển Đông	1.4 - 3.9	Tây Nam	Cảnh báo
Nam Biển Đông	0.7 - 2.8	Tây, Tây Nam	Cảnh báo

Tin phát lúc: 13 giờ 00

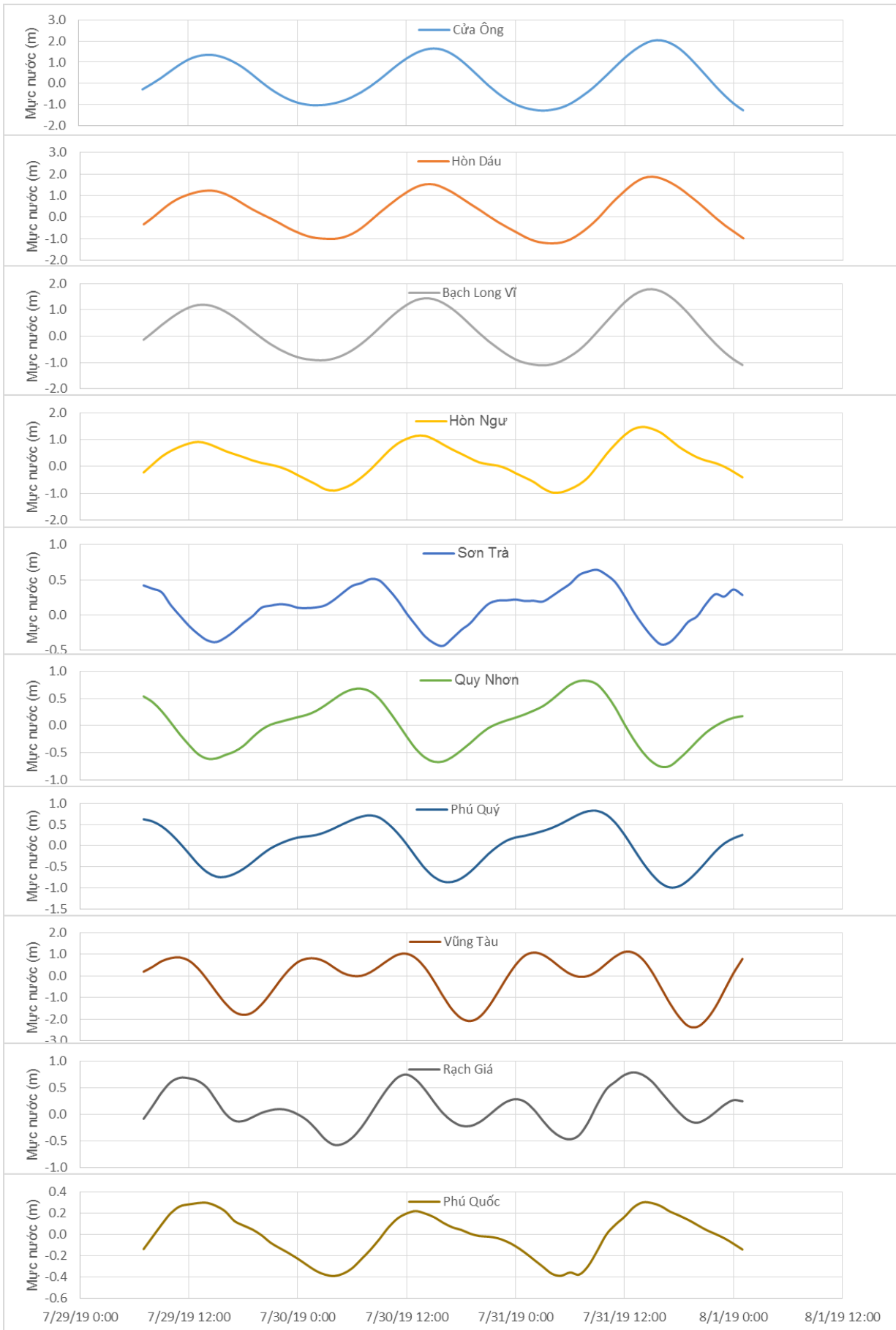
Thời điểm phát tin dự báo tiếp theo: 13 giờ 00 ngày 30/07/2019

Người xây dựng bản tin: Nguyễn Thị Lan

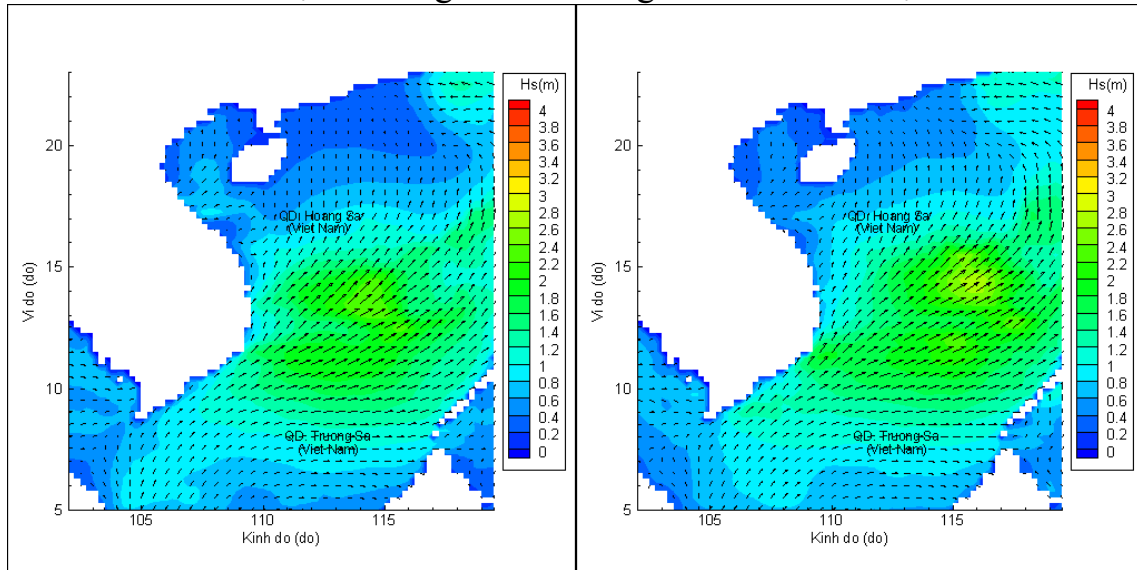
Người soát bản tin: Lê Quốc Huy

Biên trình mực nước tổng cộng tại 10 trạm Hải vãn

(Cửa Ông, Hòn Dấu, Bạch Long Vĩ, Hòn Ngự, Sơn Trà, Quy Nhơn, Phú Quý, Vũng Tàu, Rạch Giá, Phú Quốc)

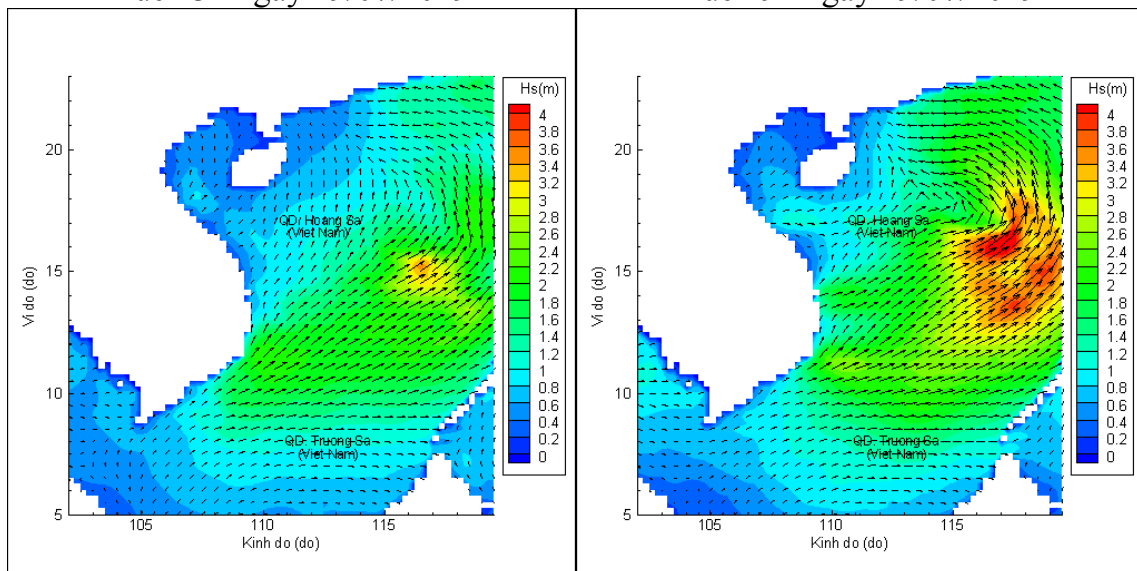


Phân bố độ cao sóng ven bờ và ngoài khơi biển Việt Nam



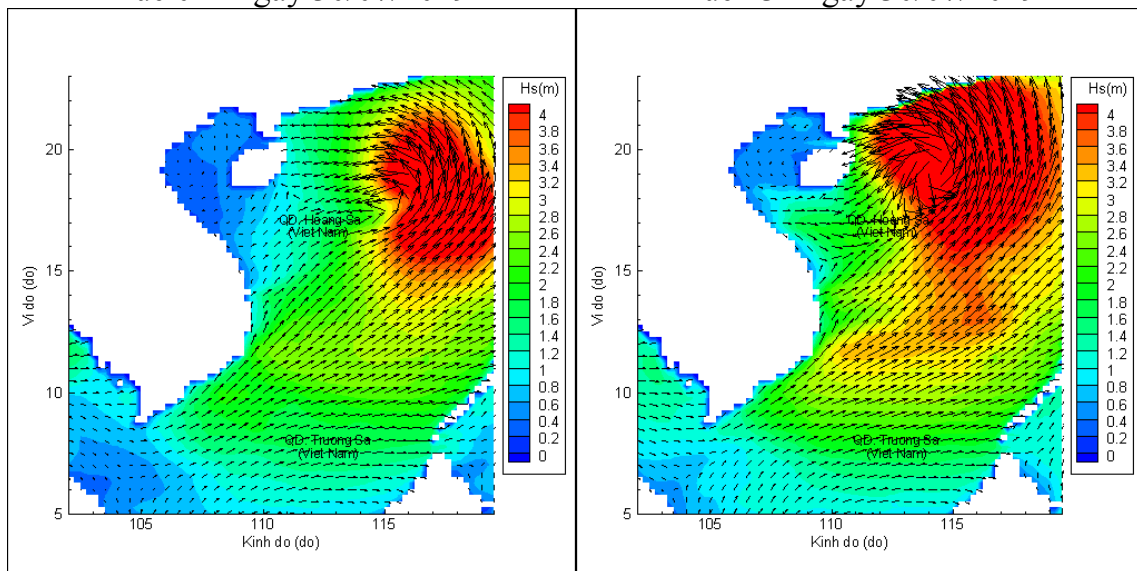
Lúc 13h ngày 29/07/2019

Lúc 19h ngày 29/07/2019



Lúc 01h ngày 30/07/2019

Lúc 13h ngày 30/07/2019



Lúc 01h ngày 31/07/2019

Lúc 13h ngày 31/07/2019