

**BẢN TIN DỰ BÁO MỨC NƯỚC VÀ SÓNG BIỂN**

(Lúc 13 giờ – 06Z ngày 27/07/2019)

Tỉnh/ TP	Huyện	Mức nước tổng cộng dự báo trong 48 giờ (cm)								
		27/07		28/07				29/07		
		13h	19h	1h	7h	13h	19h	1h	7h	13h
Quảng Ninh	Đầm Hà	76	0	-41	-7	102	4	-86	-9	139
	Cửa Ông	64	8	-44	1	96	7	-83	-12	136
TP. Hải Phòng	Hòn Dấu	53	12	-46	0	87	8	-72	-14	127
	Bạch Long Vĩ	51	1	-40	10	82	-7	-70	2	122
Thái Bình	Thái Thụy	51	11	-45	2	85	6	-68	-14	126
Nam Định	Hải Hậu	41	15	-44	9	75	6	-65	-11	116
Ninh Bình	Kim Sơn	40	19	-47	8	73	8	-66	-10	114
Thanh Hóa	Quảng Xương	37	20	-47	7	69	6	-63	-14	110
Nghệ An	Diễn Châu	30	19	-45	4	60	4	-56	-16	97
	Hòn Ngư	29	18	-43	6	57	4	-55	-14	95
Hà Tĩnh	Thạch Hà	21	21	-39	9	47	10	-52	-10	82
Quảng Bình	Quảng Trạch	-2	25	-38	17	20	20	-46	6	49
	Quảng Ninh	-11	23	-29	22	7	18	-36	14	30
Quảng Trị	Gio Linh	-15	21	-23	27	-2	14	-29	21	12
	Cồn Cỏ	-14	20	-23	30	-2	12	-29	25	14
Thừa Thiên Huế	Hương Trà	-17	16	-15	31	-10	9	-17	30	-4
	Phước Lộc	-20	10	-7	33	-18	4	-4	37	-17
TP. Đà Nẵng	Sơn Trà	-21	6	2	34	-24	2	5	42	-26
	Hoàng Sa	-20	-4	19	44	-32	-11	18	59	-39
Quảng Nam	Tam Kỳ	-23	3	12	37	-34	-2	12	47	-39
	Cù Lao Chàm	-22	4	9	37	-30	-1	10	47	-34
Quảng Ngãi	TP. Quảng Ngãi	-26	4	15	42	-40	-6	15	54	-47
	Lý Sơn	-24	2	17	42	-37	-6	16	55	-44
Bình Định	Phước Mỹ	-28	2	18	42	-41	-6	21	58	-50
	Quy Nhơn	-29	2	21	39	-42	-7	23	57	-50
Phước Yên	TP. Tuy Hòa	-20	7	26	47	-34	-3	28	66	-39
Khánh Hòa	TP. Nha Trang	-21	4	25	51	-33	-5	26	66	-38
	Trường Sa	-26	-9	16	46	-36	-19	19	62	-38
Ninh Thuận	TP. PR-Tháp Chàm	-29	-2	17	53	-38	-12	19	66	-40
Bình Thuận	TP. Phan Thiết	-44	-9	6	54	-40	-39	28	56	-26
	Phước Quý	-32	-8	15	52	-40	-22	20	63	-40
Bà Rịa Vũng Tàu	Vũng Tàu	-25	-55	32	32	9	-114	72	14	44
	Côn Đảo	-10	-66	27	39	17	-117	55	29	52
TPHCM	Cần Giờ	-22	-58	35	28	16	-120	75	5	53
Tiền Giang	Gò Công Tây	-25	-59	35	29	14	-122	74	2	54
Bến Tre	Ba Tri	-23	-66	34	27	16	-127	71	-1	56
Trà Vinh	Duyên Hải	-16	-71	34	30	22	-135	73	7	62
Sóc Trăng	Tân Phú	-1	-78	34	21	34	-134	64	4	74
Bạc Liêu	TP. Bạc Liêu	21	-87	22	19	47	-129	39	11	80
Cà Mau	Năm Căn	34	-81	2	25	48	-108	4	27	72
	Trần Văn Thời	22	-22	-26	31	24	-36	-18	18	47
Kiên Giang	Rạch Giá	18	18	-29	15	27	3	-1	-9	54
	Phước Quốc	20	4	-23	-1	19	2	-18	-14	28

Vùng Biển	Độ cao sóng biển dự báo trong 48 giờ		
	Độ cao sóng lớn nhất (m)	Hướng thịnh hành	Ghi chú
Bắc vịnh Bắc Bộ	0.3 - 1.0	Tây Nam, Nam	
Nam vịnh Bắc Bộ	0.3 - 1.2	Tây Nam, Tây	
Quảng Trị đến Quảng Ngãi	0.3 - 1.3	Tây, Tây Nam	
Bình Định đến Ninh Thuận	0.6 - 2.0	Tây Nam, Nam	Cảnh báo
Bình Thuận đến Cà Mau	0.3 - 1.7	Tây Nam, Tây	
Cà Mau đến Kiên Giang	0.3 - 0.7	Tây, Tây Nam	
Quần đảo Hoàng Sa	0.6 - 1.0	Tây Nam	
Quần đảo Trường Sa	0.9 - 1.8	Tây, Tây Nam	
Bắc Biển Đông	0.4 - 0.9	Tây Nam	
Giữa Biển Đông	0.8 - 1.9	Tây Nam	
Nam Biển Đông	0.5 - 1.7	Tây, Tây Nam	

***Tin phát lúc: 13 giờ 00***

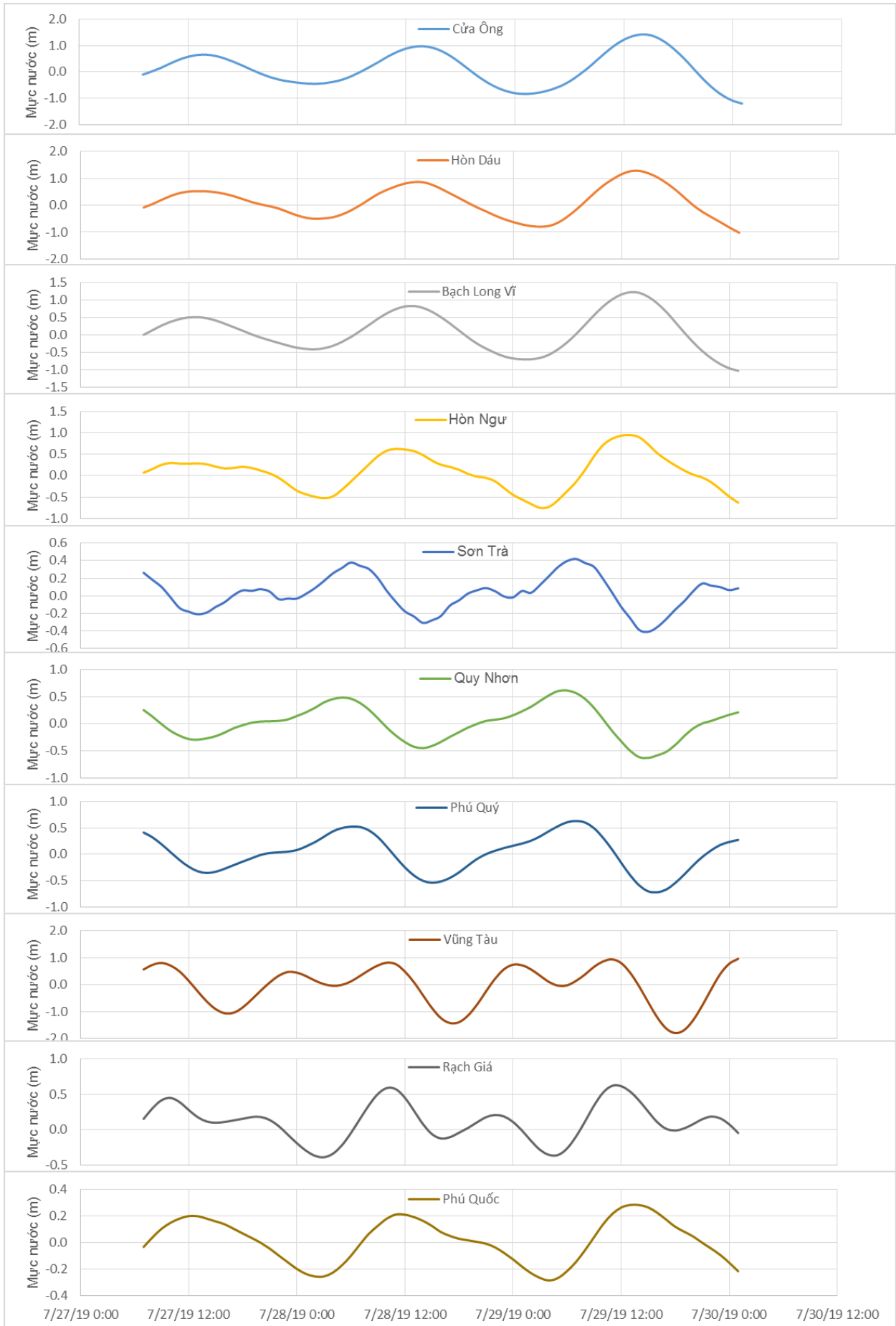
Thời điểm phát tin dự báo tiếp theo: 13 giờ 00 ngày 28/07/2019

Người xây dựng bản tin: Nguyễn Thị Lan

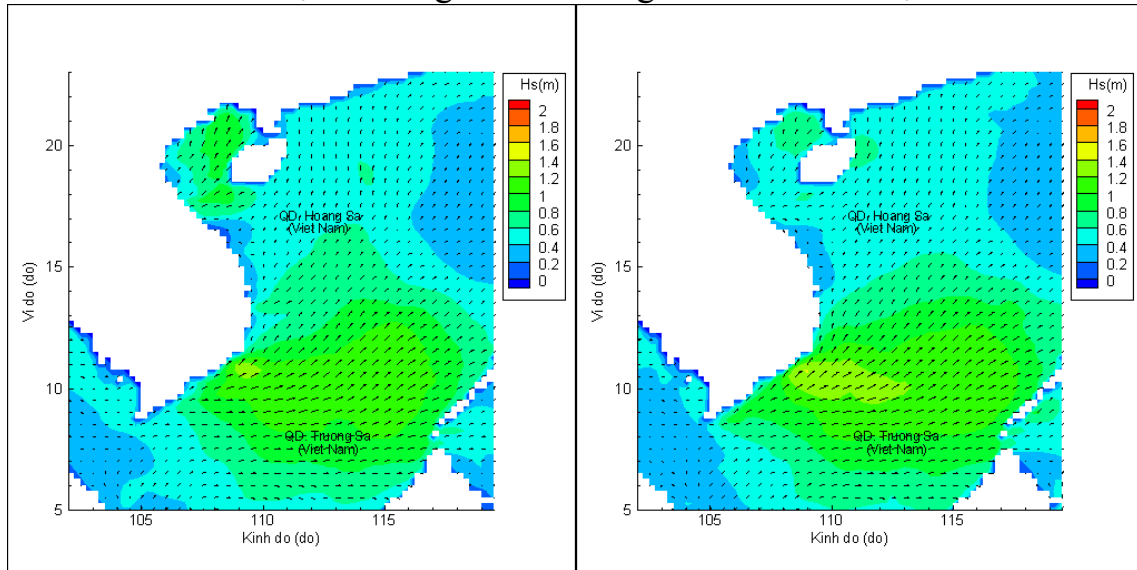
Người soát bản tin: Nguyễn Thị Thanh

## Biên trình mực nước tổng cộng tại 10 trạm Hải văn

(Cửa Ông, Hòn Dấu, Bạch Long Vĩ, Hòn Ngự, Sơn Trà, Quy Nhơn, Phú Quý, Vũng Tàu, Rạch Giá, Phú Quốc)

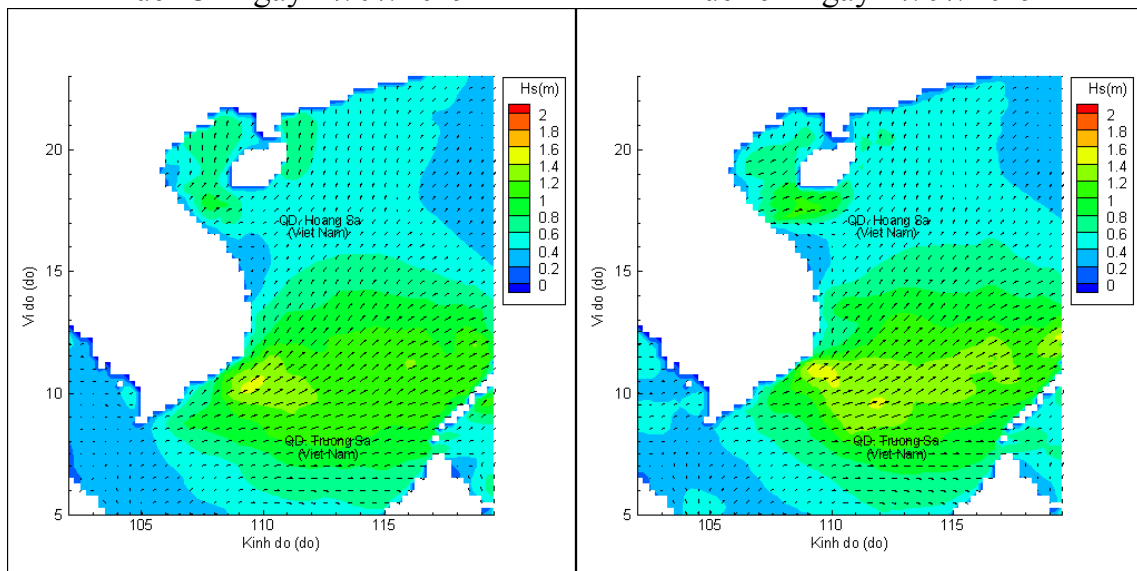


## Phân bố độ cao sóng ven bờ và ngoài khơi biển Việt Nam



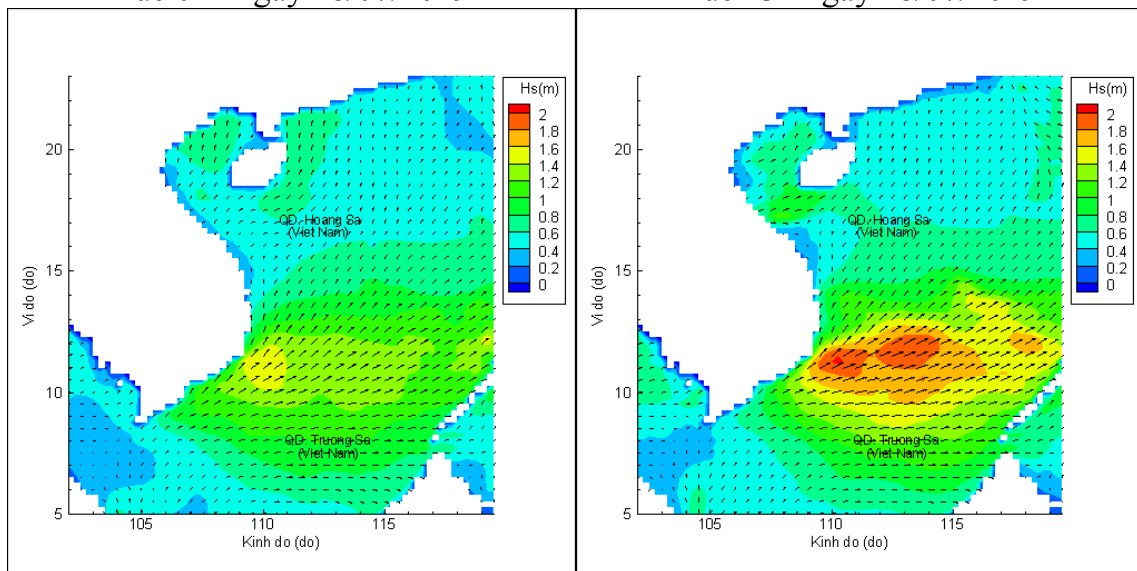
Lúc 13h ngày 27/07/2019

Lúc 19h ngày 27/07/2019



Lúc 01h ngày 28/07/2019

Lúc 13h ngày 28/07/2019



Lúc 01h ngày 29/07/2019

Lúc 13h ngày 29/07/2019