

BẢN TIN DỰ BÁO MỨC NƯỚC VÀ SÓNG BIỂN

(Lúc 13 giờ – 06Z ngày 23/07/2019)

Tỉnh/ TP	Huyện	Mức nước tổng cộng dự báo trong 48 giờ (cm)								
		23/07		24/07				25/07		
		13h	19h	1h	7h	13h	19h	1h	7h	13h
Quảng Ninh	Đầm Hà	-15	95	35	-54	-12	56	38	-23	23
	Cửa Ông	-23	95	33	-43	-13	59	30	-17	19
TP. Hải Phòng	Hòn Dấu	-28	91	25	-41	-19	62	28	-13	8
	Bạch Long Vĩ	-12	88	22	-39	-12	58	23	-9	8
Thái Bình	Thái Thụy	-28	88	21	-37	-20	59	23	-8	7
Nam Định	Hải Hậu	-28	81	20	-31	-24	50	16	-1	1
Ninh Bình	Kim Sơn	-29	78	18	-29	-24	50	10	1	2
Thanh Hóa	Quảng Xương	-31	72	17	-28	-25	47	8	2	0
Nghệ An	Diễn Châu	-33	64	17	-21	-21	38	9	2	-2
	Hòn Ngư	-32	63	19	-20	-21	37	9	3	-4
Hà Tĩnh	Thạch Hà	-30	56	22	-18	-21	34	10	6	-7
Quảng Bình	Quảng Trạch	-19	35	21	-10	-16	26	7	7	-8
	Quảng Ninh	-11	23	17	-5	-10	18	5	12	-8
Quảng Trị	Gio Linh	-2	11	13	-2	-3	9	4	13	-4
	Cồn Cỏ	2	13	12	-3	-1	10	3	13	-4
Thừa Thiên Huế	Hương Trà	8	-2	11	3	6	-2	3	14	2
	Phú Lộc	16	-14	10	7	13	-11	3	16	5
TP. Đà Nẵng	Sơn Trà	24	-21	9	10	21	-17	2	18	7
	Hoàng Sa	37	-25	4	14	27	-17	8	16	14
Quảng Nam	Tam Kỳ	31	-29	9	13	24	-21	5	16	11
	Cù Lao Chàm	29	-26	9	12	24	-20	5	17	10
Quảng Ngãi	TP. Quảng Ngãi	36	-30	4	13	26	-20	7	14	11
	Lý Sơn	35	-29	6	13	27	-20	7	14	12
Bình Định	Phú Mỹ	38	-26	3	12	28	-16	6	11	10
	Quy Nhơn	37	-25	-1	8	28	-15	4	8	10
Phú Yên	TP. Tuy Hòa	35	-28	-3	9	24	-18	0	9	5
Khánh Hòa	TP. Nha Trang	39	-26	0	17	28	-16	4	17	9
	Trường Sa	37	-29	-2	15	25	-20	1	17	8
Ninh Thuận	TP. PR-Tháp Chàm	40	-30	-5	15	23	-22	-5	16	2
Bình Thuận	TP. Phan Thiết	27	-17	-34	36	4	-7	-43	40	-24
	Phú Quý	37	-29	-7	19	21	-20	-7	21	-1
Bà Rịa Vũng Tàu	Vũng Tàu	-14	28	-100	80	-29	31	-94	82	-48
	Côn Đảo	-7	26	-99	76	-22	25	-82	63	-34
TPHCM	Cần Giờ	-20	35	-108	84	-34	37	-104	85	-51
Tiền Giang	Gò Công Tây	-26	40	-115	89	-40	41	-109	90	-57
Bến Tre	Ba Tri	-31	41	-122	89	-44	40	-110	88	-60
Trà Vinh	Duyên Hải	-29	39	-121	91	-41	38	-104	80	-54
Sóc Trăng	Tân Phú	-23	41	-120	82	-31	38	-100	66	-40
Bạc Liêu	TP. Bạc Liêu	-8	41	-114	62	-14	30	-89	44	-16
Cà Mau	Năm Căn	17	25	-91	37	7	11	-70	22	8
	Trần Văn Thời	18	22	-48	28	-3	14	-45	19	-1
Kiên Giang	Rạch Giá	17	45	-34	31	-14	53	-46	26	-16
	Phú Quốc	12	15	-8	-3	-4	7	-14	-9	-9

Vùng Biển	Độ cao sóng biển dự báo trong 48 giờ		
	Độ cao sóng lớn nhất (m)	Hướng thịnh hành	Ghi chú
Bắc vịnh Bắc Bộ	0.3 - 1.7	Tây Nam, Nam	
Nam vịnh Bắc Bộ	0.3 - 1.3	Tây Nam	
Quảng Trị đến Quảng Ngãi	0.3 - 1.1	Nam, Tây Nam	
Bình Định đến Ninh Thuận	0.8 - 1.5	Nam, Tây Nam	
Bình Thuận đến Cà Mau	0.3 - 1.8	Tây Nam	
Cà Mau đến Kiên Giang	0.3 - 1.1	Tây, Tây Nam, Nam	
Quần đảo Hoàng Sa	0.8 - 1.0	Nam	
Quần đảo Trường Sa	0.8 - 1.6	Tây	
Bắc Biển Đông	0.6 - 1.1	Tây Nam, Nam	
Giữa Biển Đông	0.5 - 1.3	Tây Nam, Tây	
Nam Biển Đông	0.5 - 1.9	Tây, Tây Nam	

Tin phát lúc: 13 giờ 00

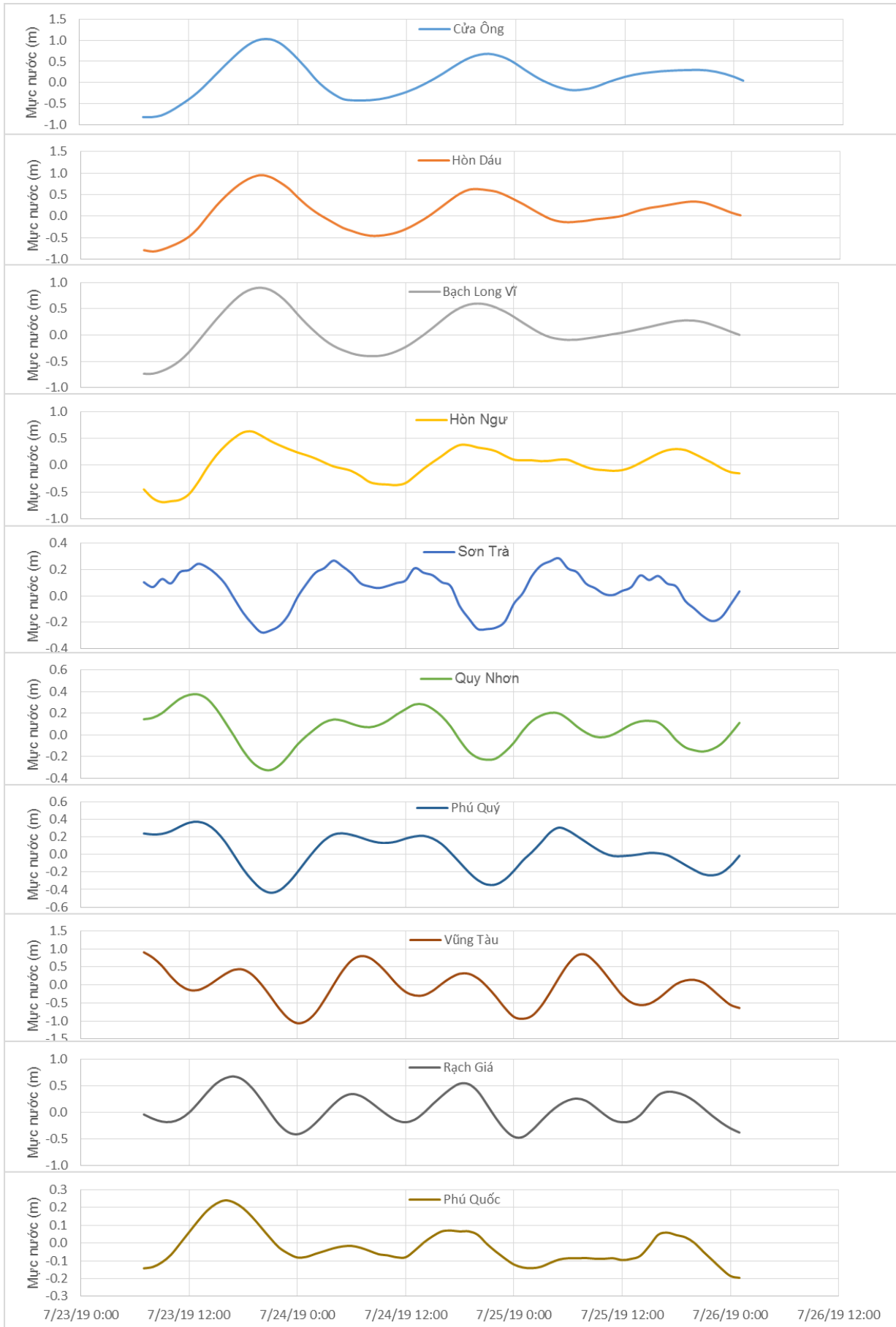
Thời điểm phát tin dự báo tiếp theo: 13 giờ 00 ngày 24/07/2019

Người xây dựng bản tin: Nguyễn Hồng Hạnh

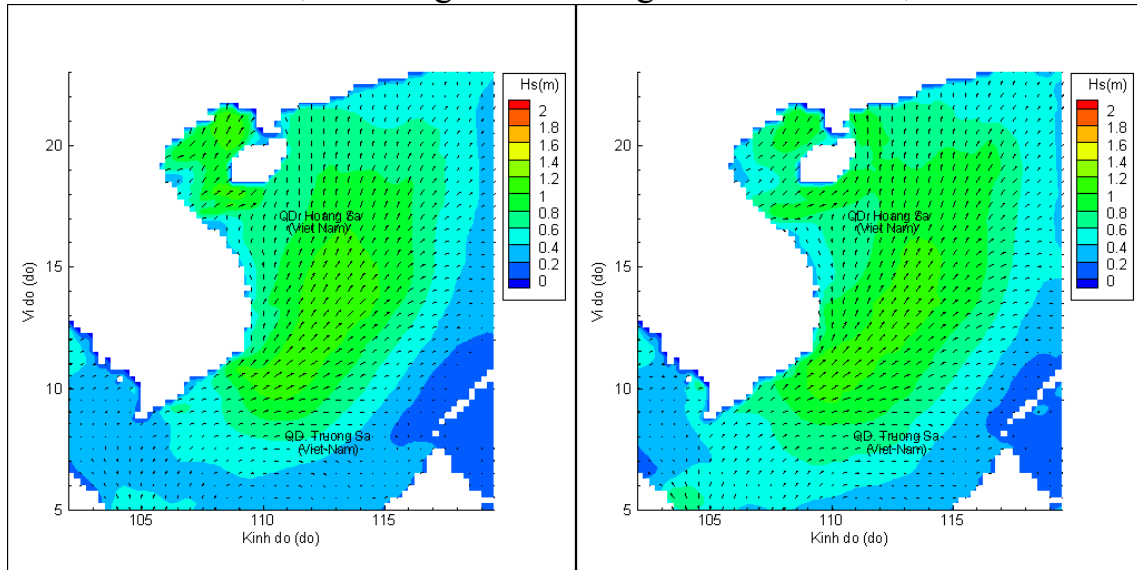
Người soát bản tin: Nguyễn Thị Thanh

Biên trình mực nước tổng cộng tại 10 trạm Hải văn

(Cửa Ông, Hòn Dấu, Bạch Long Vĩ, Hòn Ngur, Sơn Trà, Quy Nhơn, Phú Quý, Vũng Tàu, Rạch Giá, Phú Quốc)

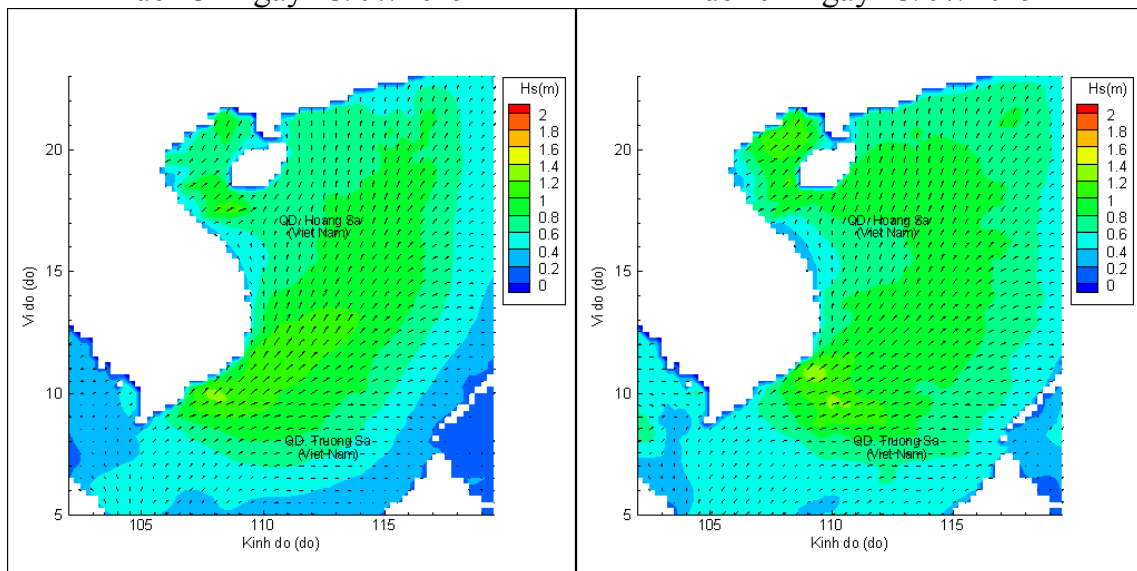


Phân bố độ cao sóng ven bờ và ngoài khơi biển Việt Nam



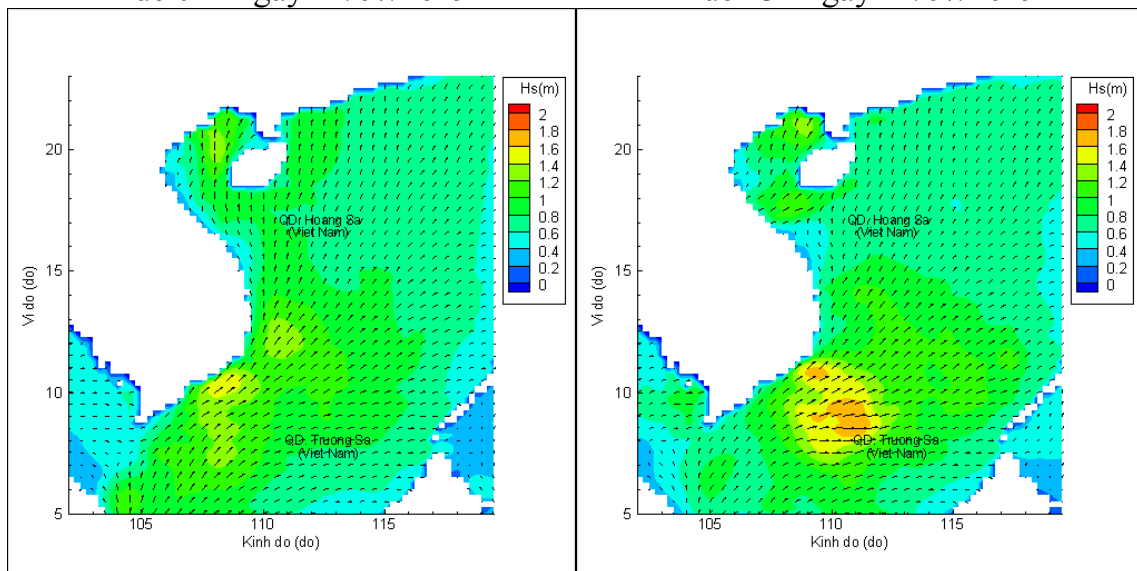
Lúc 13h ngày 23/07/2019

Lúc 19h ngày 23/07/2019



Lúc 01h ngày 24/07/2019

Lúc 13h ngày 24/07/2019



Lúc 01h ngày 25/07/2019

Lúc 13h ngày 25/07/2019