

BẢN TIN DỰ BÁO MỨC NƯỚC VÀ SÓNG BIỂN

(Lúc 13 giờ – 06Z ngày 21/07/2019)

Tỉnh/ TP	Huyện	Mức nước tổng cộng dự báo trong 48 giờ (cm)								
		21/07		22/07				23/07		
		13h	19h	1h	7h	13h	19h	1h	7h	13h
Quảng Ninh	Đầm Hà	-12	159	18	-97	-15	118	29	-70	-6
	Cửa Ông	-12	152	22	-88	-19	116	30	-63	-12
TP. Hải Phòng	Hòn Dấu	-14	138	23	-84	-20	109	25	-56	-15
	Bạch Long Vĩ	6	134	13	-80	-8	104	19	-54	-5
Thái Bình	Thái Thụy	-13	131	21	-78	-20	104	20	-51	-15
Nam Định	Hải Hậu	-10	118	21	-70	-19	92	19	-46	-18
Ninh Bình	Kim Sơn	-11	116	19	-66	-20	88	16	-43	-21
Thanh Hóa	Quảng Xương	-13	110	19	-62	-23	83	15	-40	-22
Nghệ An	Diễn Châu	-12	93	25	-55	-26	67	13	-34	-22
	Hòn Ngư	-9	88	26	-53	-23	66	14	-35	-20
Hà Tĩnh	Thạch Hà	-5	74	30	-51	-18	59	19	-34	-18
Quảng Bình	Quảng Trạch	3	42	33	-46	-7	35	24	-31	-13
	Quảng Ninh	9	22	31	-34	2	19	21	-22	-7
Quảng Trị	Gio Linh	16	6	26	-23	11	5	15	-13	5
	Cồn Cỏ	21	7	24	-24	15	6	14	-13	9
Thừa Thiên Huế	Hương Trà	23	-14	22	-10	21	-10	12	-3	16
	Phú Lộc	27	-30	18	1	27	-24	12	4	22
TP. Đà Nẵng	Sơn Trà	32	-41	15	10	33	-32	12	12	28
	Hoàng Sa	44	-45	0	24	45	-36	3	21	42
Quảng Nam	Tam Kỳ	37	-51	11	19	38	-42	8	18	36
	Cù Lao Chàm	34	-48	12	17	36	-39	9	17	34
Quảng Ngãi	TP. Quảng Ngãi	42	-56	6	21	43	-45	5	19	40
	Lý Sơn	41	-51	6	22	43	-41	5	20	40
Bình Định	Phú Mỹ	45	-53	3	22	47	-41	2	18	41
	Quy Nhơn	48	-51	-1	19	47	-41	0	17	41
Phú Yên	TP. Tuy Hòa	43	-51	1	20	43	-42	-6	15	36
Khánh Hòa	TP. Nha Trang	54	-48	8	31	54	-37	4	27	47
	Trường Sa	49	-52	-6	24	49	-41	-5	21	41
Ninh Thuận	TP. PR-Tháp Chàm	52	-60	1	23	53	-44	1	25	46
Bình Thuận	TP. Phan Thiết	55	-65	-25	34	46	-40	-32	44	31
	Phú Quý	53	-60	-6	25	51	-46	-7	26	40
Bà Rịa Vũng Tàu	Vũng Tàu	24	-13	-103	92	10	11	-118	94	-10
	Côn Đảo	30	-5	-111	88	12	20	-110	85	-1
TPHCM	Cần Giờ	17	-4	-109	96	4	17	-125	95	-17
Tiền Giang	Gò Công Tây	13	0	-114	99	-1	21	-130	100	-24
Bến Tre	Ba Tri	7	3	-121	102	-6	28	-136	105	-28
Trà Vinh	Duyên Hải	8	7	-131	108	-7	33	-140	106	-23
Sóc Trăng	Tân Phú	7	19	-139	104	-6	41	-141	96	-15
Bạc Liêu	TP. Bạc Liêu	14	36	-146	89	2	49	-137	75	1
Cà Mau	Năm Căn	34	30	-124	56	22	37	-108	45	22
	Trần Văn Thời	38	15	-58	19	13	27	-49	18	8
Kiên Giang	Rạch Giá	38	19	-17	0	3	36	-24	6	-5
	Phú Quốc	19	15	-4	-15	2	15	3	-11	3

Vùng Biển	Độ cao sóng biển dự báo trong 48 giờ		
	Độ cao sóng lớn nhất (m)	Hướng thịnh hành	Ghi chú
Bắc vịnh Bắc Bộ	0.3 - 1.3	Nam, Tây Nam	
Nam vịnh Bắc Bộ	0.4 - 1.9	Nam, Tây Nam	
Quảng Trị đến Quảng Ngãi	0.4 - 1.6	Nam	
Bình Định đến Ninh Thuận	0.8 - 1.2	Nam, Tây Nam	
Bình Thuận đến Cà Mau	0.3 - 1.2	Tây Nam	
Cà Mau đến Kiên Giang	0.3 - 0.5	Nam, Tây Nam	
Quần đảo Hoàng Sa	1.2 - 1.4	Nam	
Quần đảo Trường Sa	0.4 - 0.7	Tây, Tây Nam	
Bắc Biển Đông	0.7 - 1.4	Tây Nam, Nam	
Giữa Biển Đông	0.3 - 1.4	Tây Nam, Tây	
Nam Biển Đông	0.3 - 0.7	Tây	

Tin phát lúc: 13 giờ 00

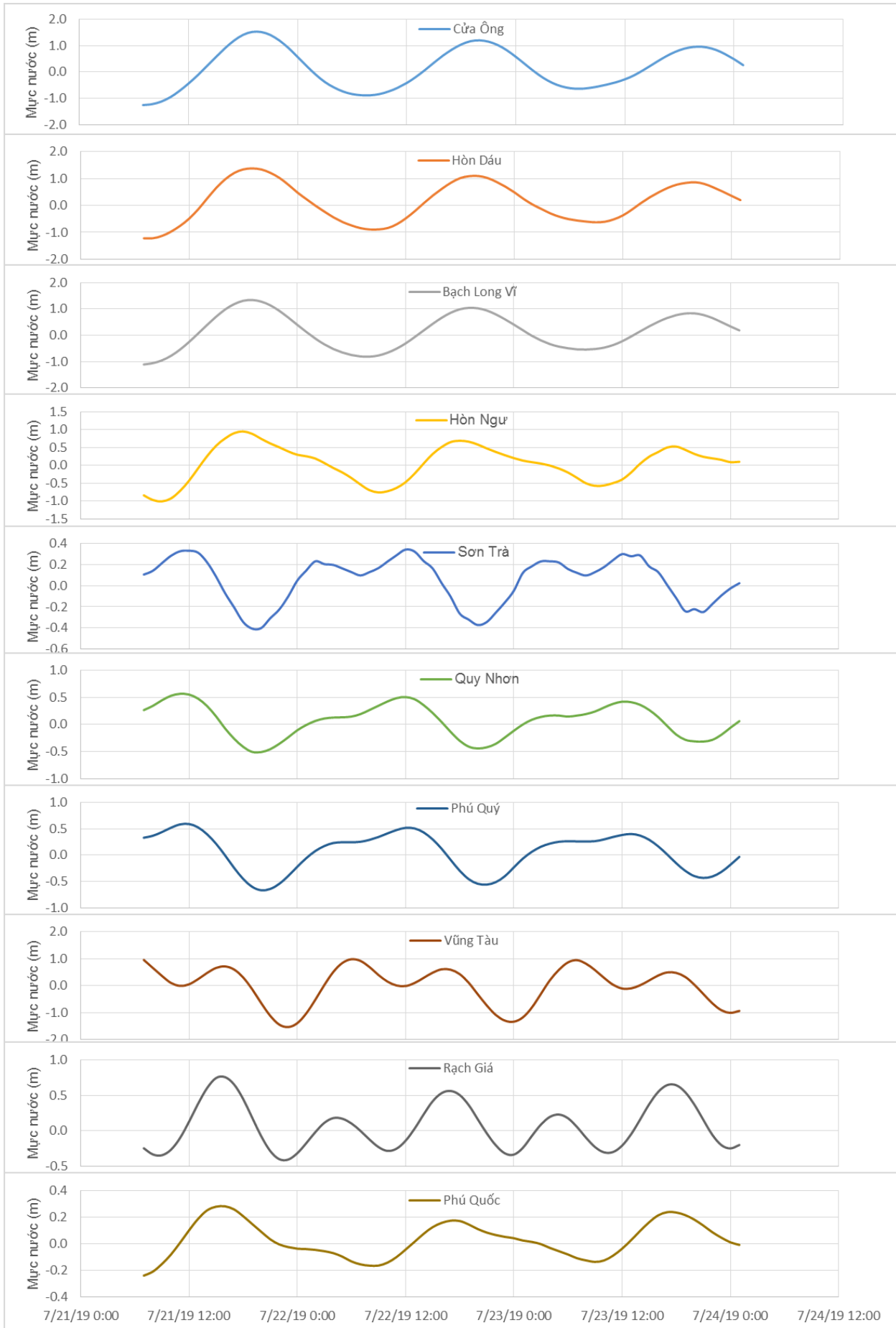
Thời điểm phát tin dự báo tiếp theo: 13 giờ 00 ngày 22/07/2019

Người xây dựng bản tin: Nguyễn Hồng Hạnh

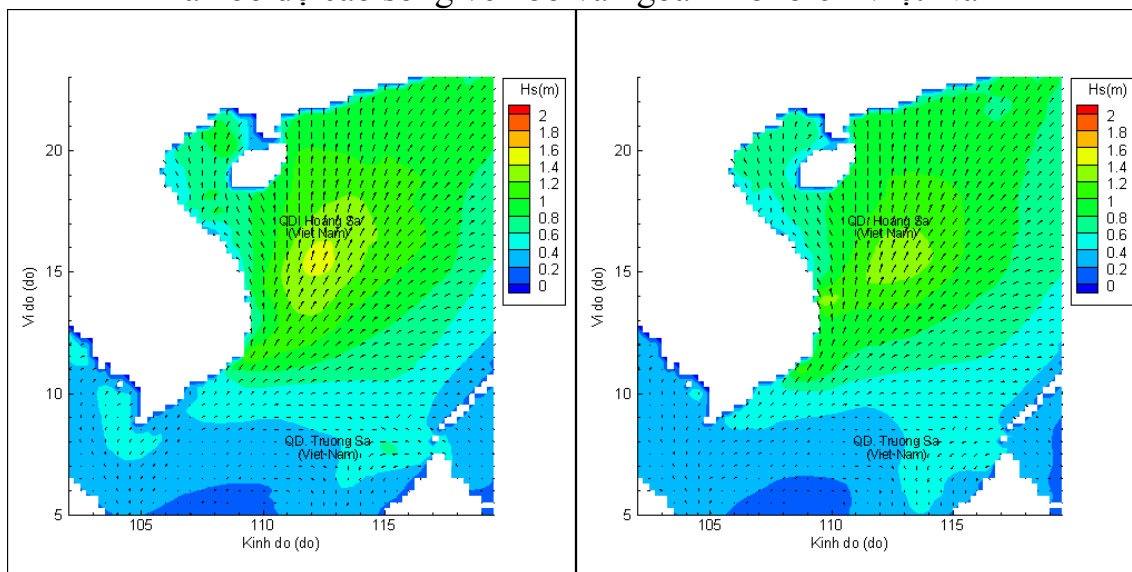
Người soát bản tin: Nguyễn Thị Thanh

Biến trình mực nước tổng cộng tại 10 trạm Hải văn

(Cửa Ông, Hòn Dấu, Bạch Long Vĩ, Hòn Ngur, Sơn Trà, Quy Nhơn, Phú Quý, Vũng Tàu, Rạch Giá, Phú Quốc)

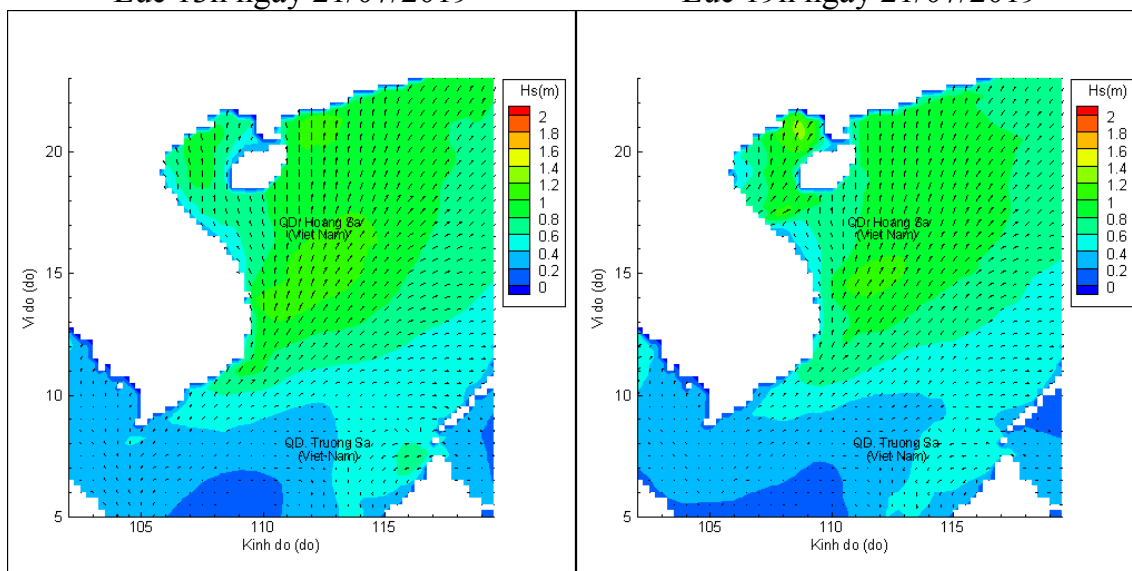


Phân bố độ cao sóng ven bờ và ngoài khơi biển Việt Nam



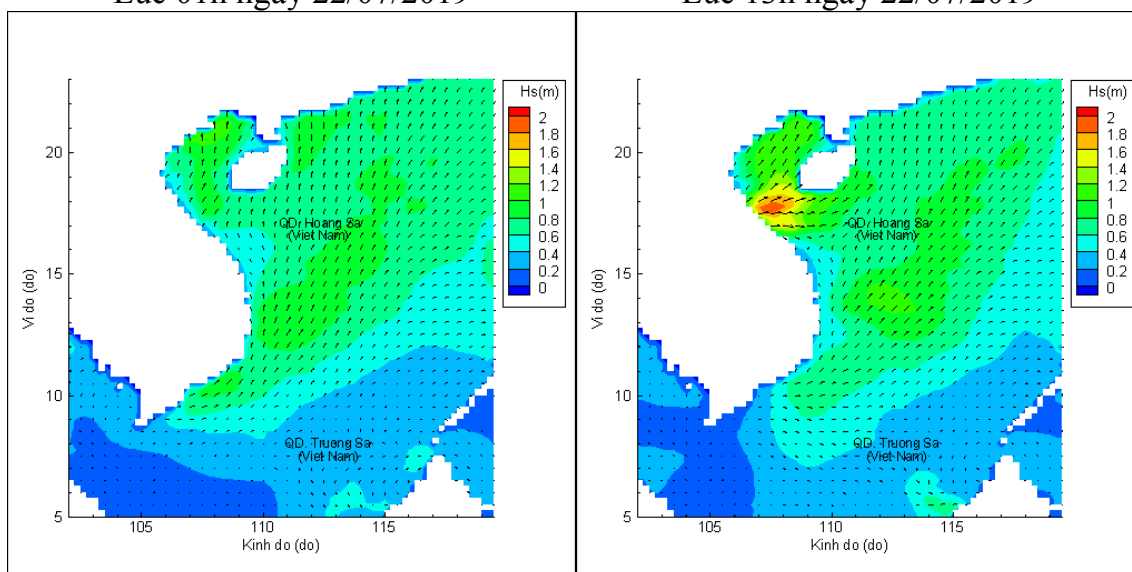
Lúc 13h ngày 21/07/2019

Lúc 19h ngày 21/07/2019



Lúc 01h ngày 22/07/2019

Lúc 13h ngày 22/07/2019



Lúc 01h ngày 23/07/2019

Lúc 13h ngày 23/07/2019