

BẢN TIN DỰ BÁO MỨC NƯỚC VÀ SÓNG BIỂN

(Lúc 13 giờ – 06Z ngày 19/07/2019)

Tỉnh/ TP	Huyện	Mức nước tổng cộng dự báo trong 48 giờ (cm)								
		19/07		20/07				21/07		
		13h	19h	1h	7h	13h	19h	1h	7h	13h
Quảng Ninh	Đầm Hà	55	212	-61	-124	29	194	-34	-110	18
	Cửa Ông	64	191	-47	-127	37	178	-23	-113	24
TP. Hải Phòng	Hòn Dấu	70	163	-29	-136	41	156	-6	-114	22
	Bạch Long Vĩ	81	155	-47	-117	49	146	-26	-103	35
Thái Bình	Thái Thụy	72	151	-24	-131	43	145	-4	-109	23
Nam Định	Hải Hậu	72	126	-10	-127	44	125	2	-107	26
Ninh Bình	Kim Sơn	71	123	-7	-125	43	122	2	-104	25
Thanh Hóa	Quảng Xương	68	116	-3	-121	40	114	4	-98	23
Nghệ An	Diễn Châu	63	103	5	-110	40	96	11	-87	21
	Hòn Ngư	64	97	6	-109	39	90	12	-87	22
Hà Tĩnh	Thạch Hà	61	83	14	-105	38	75	18	-86	23
Quảng Bình	Quảng Trạch	45	46	25	-83	35	41	29	-73	25
	Quảng Ninh	41	22	29	-63	34	17	29	-56	28
Quảng Trị	Gio Linh	37	2	27	-43	34	-3	24	-38	32
	Cồn Cỏ	43	2	23	-42	40	-2	21	-37	37
Thừa Thiên Huế	Hương Trà	29	-17	24	-18	33	-22	20	-16	35
	Phước Lộc	22	-35	22	3	31	-37	18	3	35
TP. Đà Nẵng	Sơn Trà	18	-45	22	21	28	-48	16	17	36
	Hoàng Sa	22	-56	3	52	34	-56	0	44	45
Quảng Nam	Tam Kỳ	15	-56	17	36	27	-59	14	31	36
	Cù Lao Chàm	17	-52	18	33	28	-54	14	28	36
Quảng Ngãi	TP. Quảng Ngãi	18	-64	15	45	31	-68	9	37	41
	Lý Sơn	18	-60	13	48	31	-62	8	40	41
Bình Định	Phước Mỹ	20	-65	13	48	35	-66	7	40	44
	Quy Nhơn	20	-62	13	47	37	-61	8	38	44
Phước Yên	TP. Tuy Hòa	29	-60	18	54	45	-59	15	47	52
Khánh Hòa	TP. Nha Trang	34	-64	19	56	49	-61	14	47	56
	Trường Sa	32	-77	3	51	45	-71	-4	45	53
Ninh Thuận	TP. PR-Tháp Chàm	34	-80	18	49	52	-75	13	43	59
Bình Thuận	TP. Phan Thiết	69	-130	29	35	76	-120	4	37	71
	Phước Quý	37	-90	13	48	51	-85	4	43	58
Bà Rịa Vũng Tàu	Vũng Tàu	82	-128	-30	69	65	-99	-56	90	53
	Côn Đảo	87	-117	-61	79	72	-75	-82	89	59
TPHCM	Cần Giờ	81	-125	-37	65	63	-94	-58	94	50
Tiền Giang	Gò Công Tây	83	-131	-36	63	63	-94	-60	95	48
Bến Tre	Ba Tri	82	-138	-43	65	62	-88	-71	96	45
Trà Vinh	Duyên Hải	81	-127	-62	84	61	-76	-90	104	43
Sóc Trăng	Tân Phú	76	-102	-89	96	53	-53	-113	105	40
Bạc Liêu	TP. Bạc Liêu	63	-55	-133	105	39	-14	-144	104	38
Cà Mau	Năm Căn	69	-28	-135	82	45	-1	-135	78	49
	Trần Văn Thời	74	-13	-55	13	45	-3	-46	18	43
Kiên Giang	Rạch Giá	77	13	-12	-32	56	-4	14	-24	45
	Phước Quốc	30	18	-13	-27	13	15	7	-17	18

Vùng Biển	Độ cao sóng biển dự báo trong 48 giờ		
	Độ cao sóng lớn nhất (m)	Hướng thịnh hành	Ghi chú
Bắc vịnh Bắc Bộ	0.3 - 1.8	Nam, Tây Nam	
Nam vịnh Bắc Bộ	0.4 - 1.3	Nam, Đông Nam	
Quảng Trị đến Quảng Ngãi	0.4 - 1.4	Nam, Đông Nam	
Bình Định đến Ninh Thuận	1.0 - 1.9	Nam, Tây Nam	
Bình Thuận đến Cà Mau	0.3 - 1.5	Tây Nam	
Cà Mau đến Kiên Giang	0.3 - 1.2	Tây Nam, Nam	
Quần đảo Hoàng Sa	1.4 - 1.6	Nam	
Quần đảo Trường Sa	0.8 - 1.5	Tây, Tây Nam	
Bắc Biển Đông	1.2 - 3.5	Tây Nam, Nam	Cảnh báo
Giữa Biển Đông	0.7 - 1.8	Tây Nam	
Nam Biển Đông	0.4 - 1.4	Tây, Tây Nam	

Tin phát lúc: 13 giờ 00

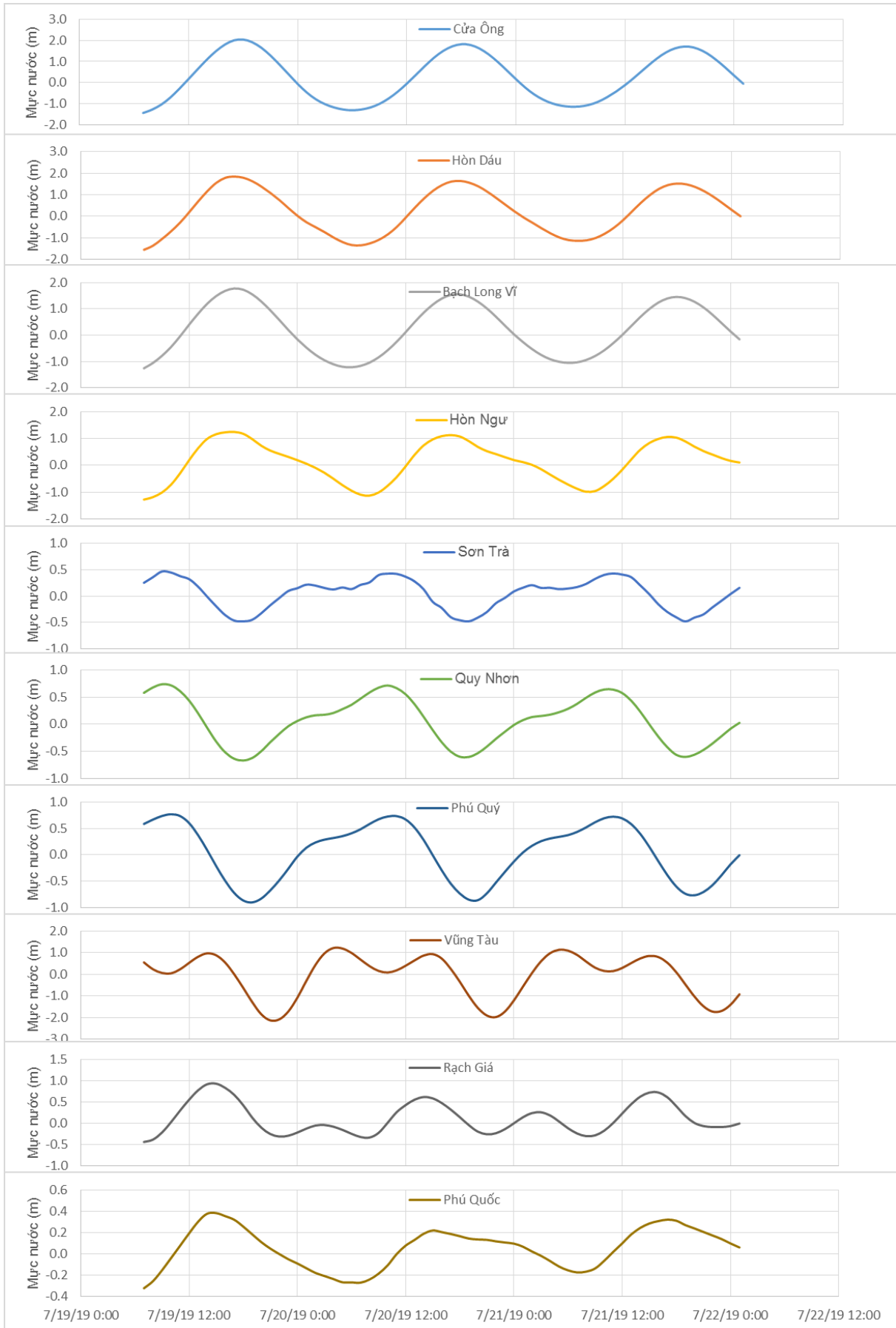
Thời điểm phát tin dự báo tiếp theo: 13 giờ 00 ngày 20/07/2019

Người xây dựng bản tin: Lê Đức Quyền

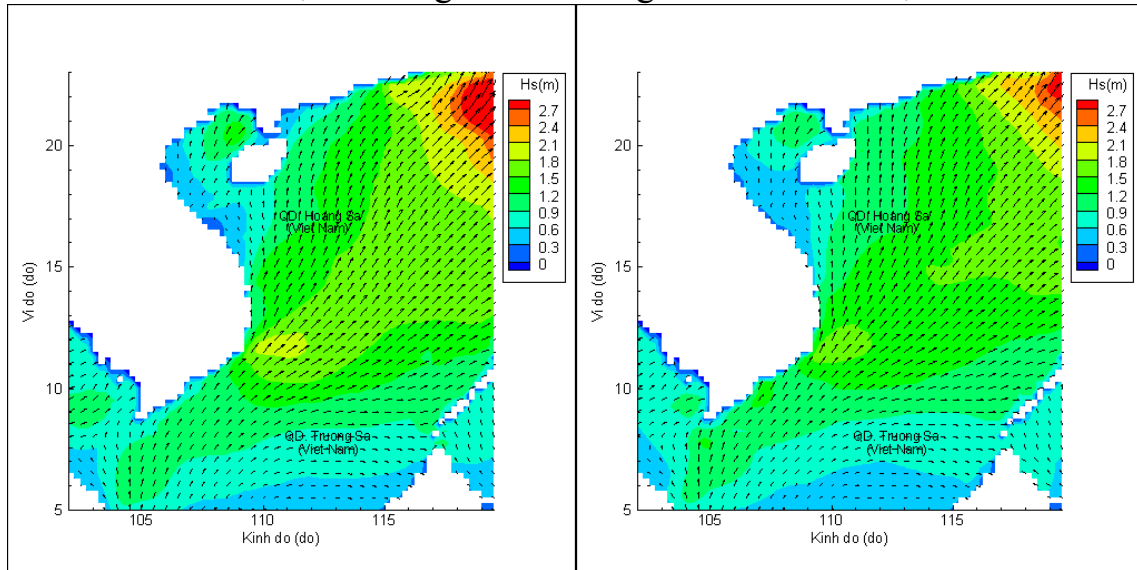
Người soát bản tin: Nguyễn Thị Thanh

Biên trình mực nước tổng cộng tại 10 trạm Hải vãn

(Cửa Ông, Hòn Dấu, Bạch Long Vĩ, Hòn Ngự, Sơn Trà, Quy Nhơn, Phú Quý, Vũng Tàu, Rạch Giá, Phú Quốc)

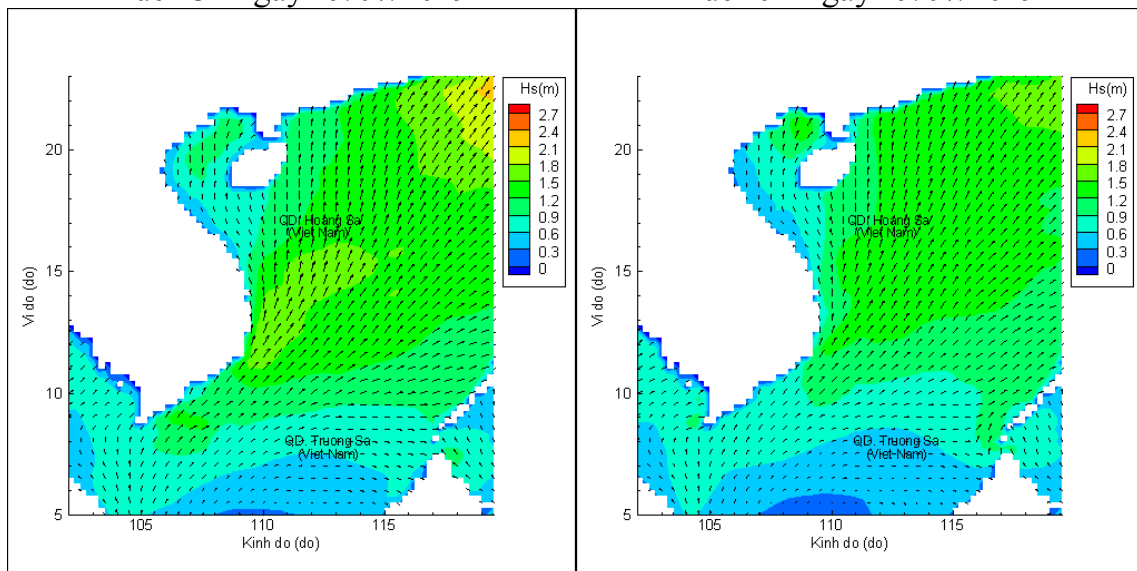


Phân bố độ cao sóng ven bờ và ngoài khơi biển Việt Nam



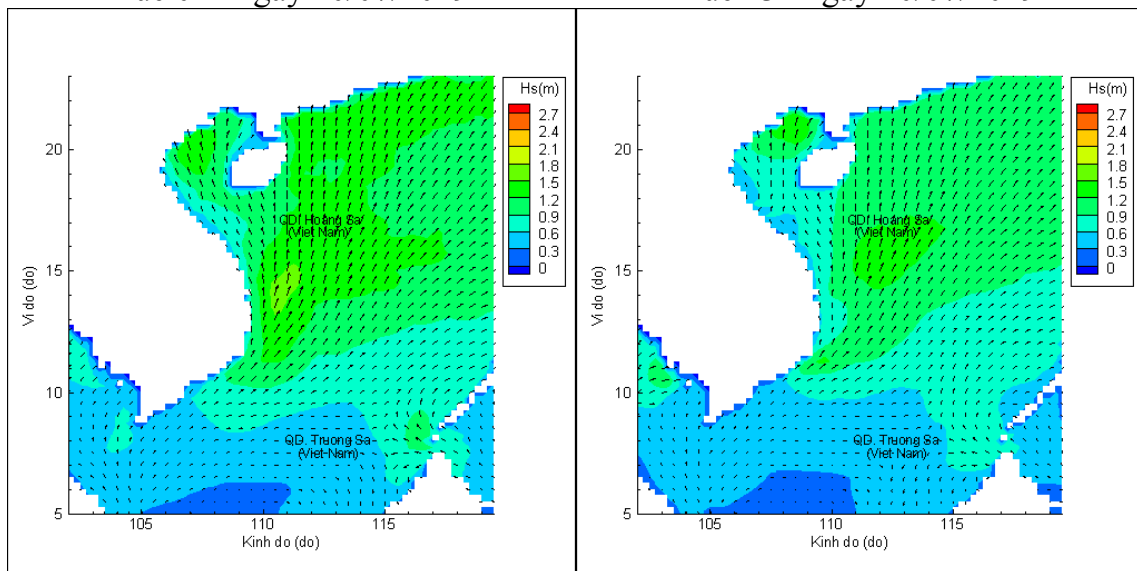
Lúc 13h ngày 19/07/2019

Lúc 19h ngày 19/07/2019



Lúc 01h ngày 20/07/2019

Lúc 13h ngày 20/07/2019



Lúc 01h ngày 21/07/2019

Lúc 13h ngày 21/07/2019